



基隆市水災危險潛勢地區保全計畫



基隆市政府

中華民國一十二年四月

基隆市水災危險潛勢地區保全計畫

基隆市政府

中華民國一二年四月

目錄

第一章、目的.....	1
第二章、水災危險潛勢地區之劃定.....	1
第三章、水災危險潛勢地區應變暨疏散撤離措施.....	8
第四章、附則.....	16

圖目錄

圖 3-1 基隆市災情通報流程圖.....	8
圖 3-2 防汛器材運用流程圖.....	9
圖 3-3 移動式抽水機運用流程圖.....	11
圖 3-4 水災疏散避難作業流程圖.....	13
圖 3-5 水災疏散撤離資訊傳遞流程圖.....	14
圖 4-1 水災疏散避難圖相關資訊配置圖.....	17
圖 4-2 指示牌製作樣式範例.....	17

表目錄

表 2-1-1 基隆市水災危險潛勢地區保全計畫表(中正區).....	2
表 2-1-2 基隆市水災危險潛勢地區保全計畫表(信義區).....	3
表 2-1-3 基隆市水災危險潛勢地區保全計畫表(仁愛區).....	3
表 2-1-4 基隆市水災危險潛勢地區保全計畫表(中山區).....	4
表 2-1-5 基隆市水災危險潛勢地區保全計畫表(安樂區).....	5

表 2-1-6 基隆市水災危險潛勢地區保全計畫表(暖暖區).....	6
表 2-1-7 基隆市水災危險潛勢地區保全計畫表(七堵區).....	7
表 3-1 移動式抽水機預佈表.....	10

附錄

附錄 1、基隆市淹水潛勢圖	
附錄 2、基隆市近 3 年重大淹水地區表	
附錄 3、高積（淹）水潛勢區防汛熱點位置表	
附錄 4、基隆市防汛器材資源表	
附錄 5、各類申請與報表	
附錄 5-1、災害通報單	
附錄 5-2、災情查報處置表	
附錄 5-3、災情管制表	
附錄 5-4、水利署移動式抽水機支援申請表	
附錄 6、各類聯絡表	
附錄 6-1、基隆市 111 年度淹水災情人員與防汛搶險隊員編組表	
附錄 6-2、第十河川局移動式抽水機聯絡表	
附錄 6-3、水災緊急通報資料表	
附錄 6-4、基隆市內抽水站位置及管理聯絡人表	
附錄 7、基隆市水災疏散避難圖	
附錄 8、基隆市轄內水災避難據點位置表	
附錄 9、鄉（鎮、市、區）水災危險潛勢地區保全計畫參考範本格式	
附錄 10、基隆市水災災害疏散撤離權責分工表	
附錄 11、基隆市水災應變參考警戒水位位置及水位值表	
附錄 12、各類作業要點	
附錄 12-1、經濟部移動式抽水機運用及維護管理作業要點	
附錄 12-2、經濟部淹水災害通報作業要點	
附錄 12-3、各級政府災時對疏散撤離之作業分工事項表	

附錄 12-4、經濟部水災災害支援協助處理項目及程序要點

附錄 12-5、身心障礙者在自然災害中的保護與安全保障

附錄 12-6、易懂易讀版-防災資訊手冊

基隆市水災危險潛勢地區保全計畫

第一章、目的

各直轄市、縣(市)政府依「災害防救法」第 20 條第 1 項規定，原已訂有地區災害防救業務計畫，包括減災、整備、應變及復建等防救災等各階段計畫重點工作。為進行水患防治工作，除加速推動流域整體治理外，並加強推動流域綜合治理計畫之避洪減災非工程措施，落實全民自主防災行動，持續推動及輔導水患自主防災社區、健全水情及災情資訊網絡，以及擴增移動式抽水機能量，提升防救災能量，並掌握基隆市轄管區域易受水害及水災危險潛勢地區，就其保全對象及警戒範圍擬訂各項應變暨疏散撤離措施，俾於颱風豪雨應變期間及時啟動相關應變及疏散撤離作業，以有效減少災損及保障保全對象生命財產安全。

第二章、水災危險潛勢地區之劃定

依據基隆市 24 小時暴雨 500 毫米淹水潛勢圖，繪製轄區淹水深度 50 公分(含)以上淹水潛勢圖(附錄一)，同時參考近 3 年轄區重大淹水地區調查表(附錄二)等資料，就轄區淹水嚴重地區、村落人口聚集處、重要保護標的或歷(近)年颱風豪雨有實際執行水災疏散撤離之區域等原則，據以劃定水災危險潛勢地區。

依據劃定之水災危險潛勢地區，並就該地區內之保全對象及其相對應之避難處所及疏散撤離緊急通報人(村里長)等資料，製作成「水災危險潛勢地區保全計畫表」(表 2-1)，俾快速應用於疏散撤離作業。

表 2-1-1 基隆市水災危險潛勢地區保全計畫表 (中正區)

水災危險 潛勢地區 (里)	(保全戶數) (請務必註明戶數)	避難處所 (請務必註明可收 容人數)	避難所地址	疏散撤離 通報人員 (里長)	聯絡電話
	無	砂子里民活動中心(72 人)	調和街 3 號 3 樓	陳俊宇	
	無	社寮里民活動中心(55 人)	和一路 155 巷 14 號 1 樓	范詠翔	
	無	中正區公所 (65 人)	中正路 236 號 7 樓	羅彩月	
	無	砂灣里民活動中心(70 人)	祥豐街 66 號 3 樓	簡曉東	
	無	碧砂里民活動中心(60 人)	環港街 84 號 2 樓	黃志強	
	無	八斗高中活動中心(84 人)	新豐街 100 號	許芳慈	
	無	平寮里民活動中心(21 人)	和一路 186 號	蔡淑貞	
	無	建國里民活動中心(54 人)	祥豐街 467 號 2 樓	王雅蘭	

表 2-1-2 基隆市水災危險潛勢地區保全計畫表(信義區)

水災危險潛勢地區(里)	(保全戶數) (請務必註明戶數)	避難處所 (請務必註明可收容人數)	避難所地址	疏散撤離通報人員 (里長)	聯絡電話
東安里	6戶10人 (登記戶數) 2戶4人 (實住戶數)	東安里民 活動中心 (預估收容人數:78人)	基隆市信義區東安里東 信路10-2號	林睿騰	

表 2-1-3 基隆市水災危險潛勢地區保全計畫表(仁愛區)

水災危險潛勢地區(里)	(保全戶數)	避難處所	避難所地址	疏散撤離通報人員 (里長)	聯絡電話
福仁里	南榮路5號(1戶)	福仁里 里民活動中心 (可收容34人)	南榮路117巷 32弄1號	林木火	
	南榮路 25-65號(6戶)				
	南榮路 105-111號(3戶)				
曲水里	曲水街27巷 50號地下層(1戶)	南榮國小 (可收容165人)	南榮路321號	徐鄭麗鳳	
龍門里	龍安街341號(1戶)	南榮國小 (可收容165人)	南榮路321號	林宗益	

表 2-1-4 基隆市水災危險潛勢地區保全計畫表(中山區)

水災危險潛勢地區(里)	(保全戶數)	避難處所	避難所地址	疏散撤離通報人員(里長)	聯絡電話
太白里	中山四路 189-11 號、191 號及太白街 121 號(3 戶)	太白里民活動中心(約 80 人)	基隆市中山區光華路 7 號 2 樓	鄭吉雄	
文化里	文化路 43 巷 24 號(1 戶)	文化里活動中心(約 20 人)	基隆市文化路 161 巷 44 之 5 號	潘誼樺	
仙洞里	仁安街 5~97 號、仁安街 36 巷、仁安街 71 巷(31 戶)	仙洞里民活動中心(約 30 人)	基隆市中山區太白街 2 之 3 號	何銘松	
西定里	西定路 107 號至 162 號、西定路 110 巷 1 號至 36 號(86 戶)	西定里活動中心(約 50 人)	基隆市西定路 230 號 3 樓	謝萬利	
通明里	中華路 36 巷、通明街 8-1 號至 66-1 號(7 戶)	通明里民活動中心(約 60 人)	基隆市中山區中華路 46 巷 2 號	蘇祐平	
德和里	復興路 186 至 220 號、212 巷、234 巷。(42 戶)	德和里民活動中心(約 30 人)	基隆市中山區復興路 206 號	曾聖為	

表 2-1-5 基隆市水災危險潛勢地區保全計畫表(安樂區)

水災危險 潛勢地區 (里)	(保全戶數) (請務必註明戶數)	避難處所 (請務必註明可收 容人數)	避難所地址	疏散撤離 通報人員 (里長)	聯絡電話
內寮里	1	內寮里里民活動中 心(可收容 127 人)	安樂區武聖街 9 號	嚴福神	

表 2-1-6 基隆市水災危險潛勢地區保全計畫表(暖暖區)

水災危險潛勢地區(里)	(保全戶數)	避難處所	避難所地址	疏散撤離通報人員(里長)	聯絡電話
暖暖東里 (共計10戶41人)	東勢街 93 號(1 戶)	一、暖暖東里民活動中心(可收容人數：22 人) 二、基隆高中(可收納人數：347 人)	東勢街 54-10 號	林嘉萬	
	東勢街 95 號(1 戶)				
	東勢街 95-1 號(1 戶)				
	東勢街 97 號(1 戶)				
	東勢街 101 號(1 戶)				
) 東勢街 101-1 號(1 戶)		源遠路 20 號		
	東勢街 101-2 號(1 戶)				
	東勢街 103 號(1 戶)				
	東勢街 107 號(1 戶)				
	東勢街 107-1 號(1 戶)				

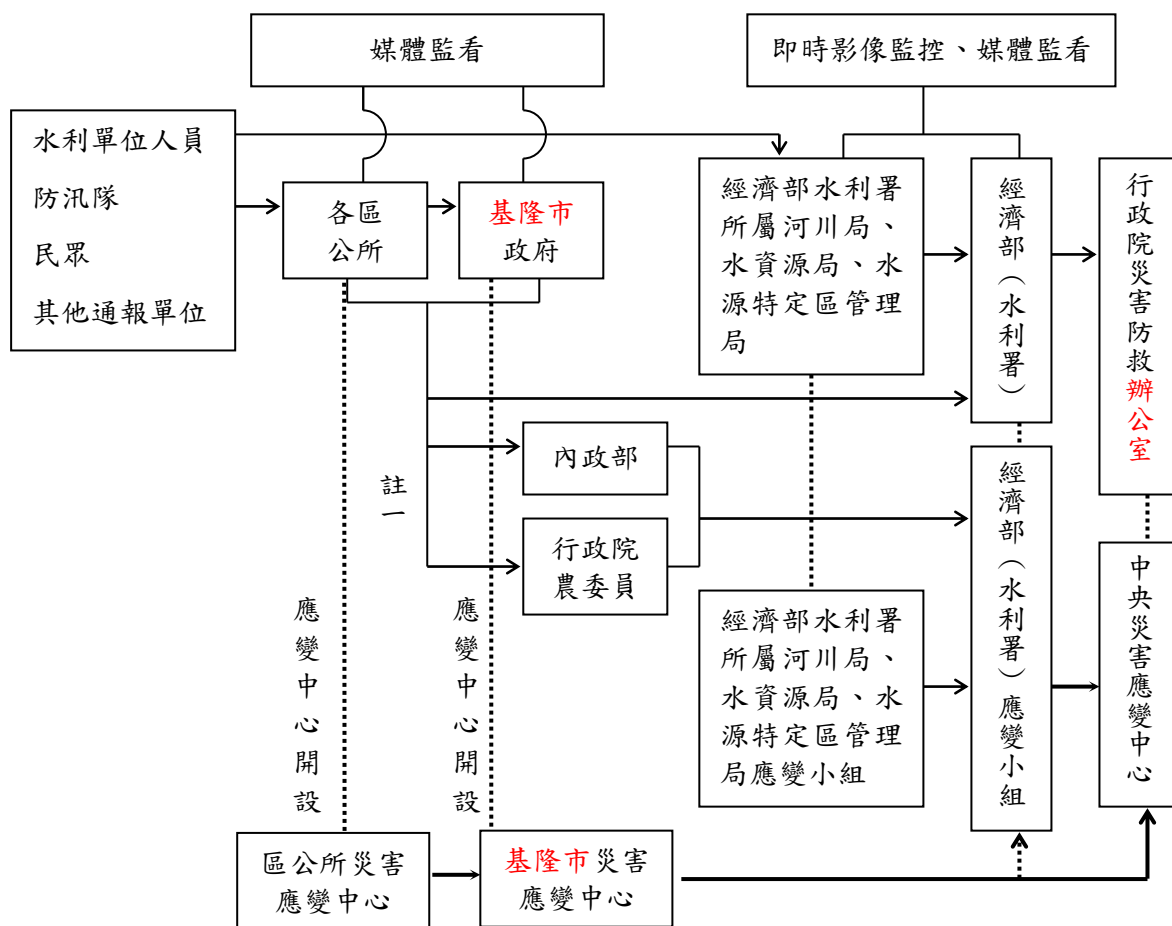
表 2-1-7 基隆市水災危險潛勢地區保全計畫表(七堵區)

水災危險 潛勢地區 (里)	保全戶數	避難處所	避難所地址	疏散撤離 通報人員 (里長)	聯絡電話
友一里	華新一路 74~82 號 (5 戶)	友一里民活動中心 (40 人)	華新一路 59-1 號	蕭雪	

第三章、水災危險潛勢地區應變暨疏散撤離措施

一、災情通報流程：

依內政部「執行災情查報通報複式佈建措施」及經濟部「經濟部淹水災情通報作業要點」，擬訂災情通報流程圖（圖 3-1），以進行災情蒐集、通報、查證與追蹤災情處置（附錄五）。另於汛期前完成災情巡察、通報、查證人員及防汛搶險隊編組（附錄六）。



- 註一：屬市區排水（含下水道）淹水災害者，通報內政部；屬農田灌溉排水及野溪淹水災害者，通報行政院農業委員會；屬河川、區域排水淹水災害者，通報經濟部；前述災情應同時副知經濟部。
- 註二：縣市政府（災害應變中心）知悉災情，應立即指派或通知權責機關指派災情查證人員查證。查證人員或防汛隊隊員查證結果，應立即通報指派機關。經查災情有誤時，權責機關應予澄清。
- 註三：縣市政府（災害應變中心）應持續追蹤災情處置情形，通報行政院災害防救委員會或陳報中央災害應變中心。俟災情排除或不影響交通與重要生活機能後，解除列管。
- 註四：災害應變中心開設需視氣候及災害各情況，由各機關進行一級或二級開設，待災害解除後，方可結束應變中心開設。

圖 3-1 基隆市災情通報流程圖

二、防汛器材運用流程

(一) 掌握防汛器材資訊：

掌握轄區本市各局處及鄉（鎮、市）公所、第十河川局及相關單位之防汛器材資源，製作基隆市防汛器材資源表（附錄四），俾利有效調度或申請支援；並依防汛器材運用流程圖（圖 3-2）或視水情現況辦理防汛器材整備及防汛搶險事宜。

(二) 防汛器材運用流程：

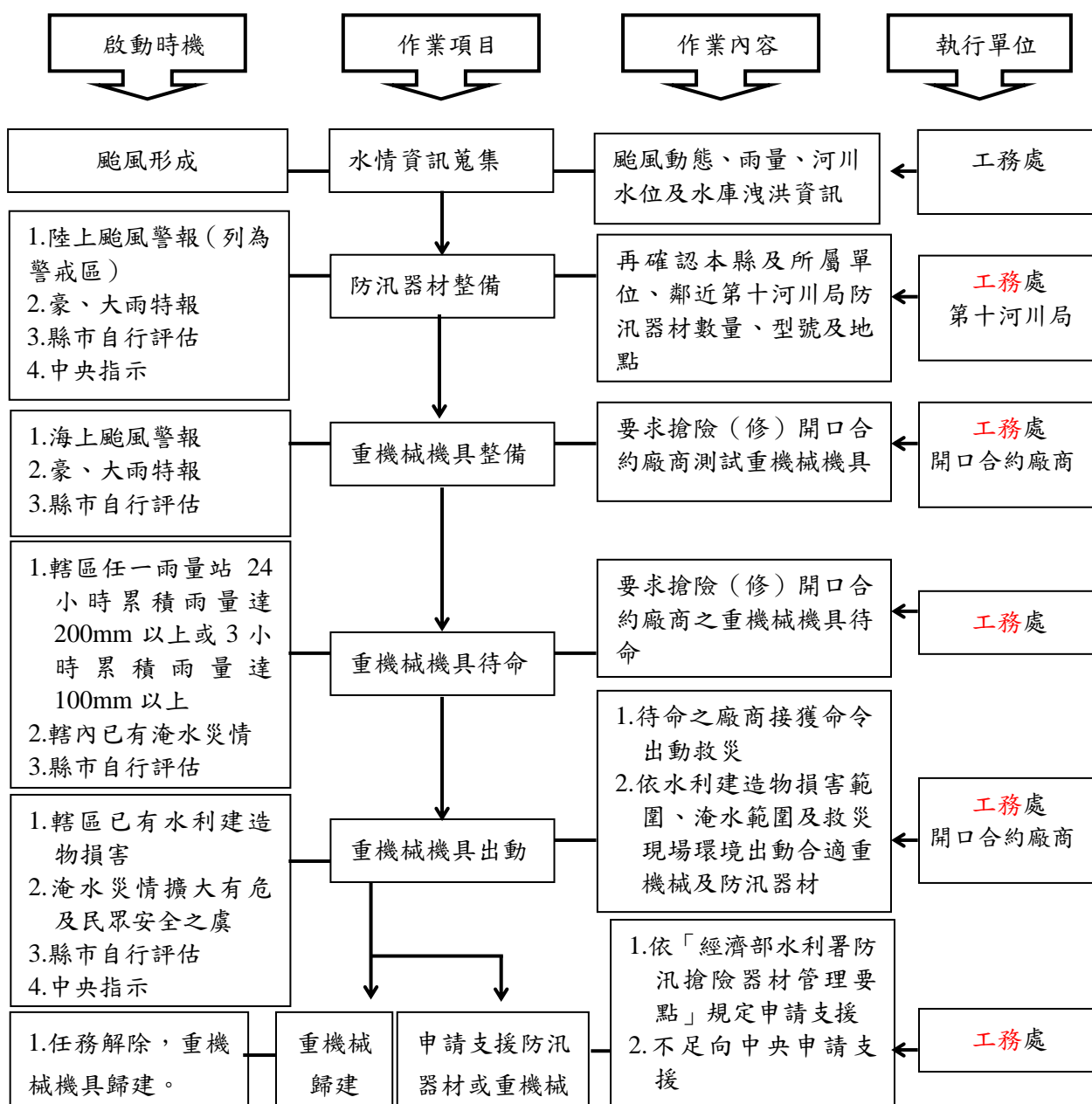


圖 3-2 防汛器材運用流程圖

三、移動式抽水機運用流程

(一) 移動式抽水機預佈及調度

依水災危險潛勢地區保全計畫表所列水災危險潛勢地區，將**基隆市**與各區公所實際控管運用之大、中、小型移動式抽水機進行預佈（表 3-1）及依實際水情作彈性調度，並擬定移動式抽水機運用流程圖（圖 3-3），俾於災時有效執行抽排除淹（積）水。

掌握臨近第十河川局實際控管運用之大型移動式抽水機資訊，以製作河川局移動式抽水機聯絡表（附錄六），有支援需求時並依移動式抽水機運用流程圖申請支援（附錄五）。

表 3-1 移動式抽水機預佈表

保全地區	抽水機數量	管理單位	聯絡電話	抽水機預佈地點
暖暖區	3 台	暖暖區公所	2457-9121#503	暖暖區公所
七堵區	3 台	七堵區公所	2456-6171#505	七堵區公所
中正區	3 台	中正區公所	2463-3341#503	中正區公所
仁愛區	3 台	仁愛區公所	2430-1122#304	仁愛區公所
信義區	3 台	信義區公所	2428-2101#303	信義區公所
安樂區	3 台	安樂區公所	2431-2118#503	安樂區公所
中山區	3 台	中山區公所	2423-2181#504	中山區公所

(二) 移動式抽水機運用作業流程：

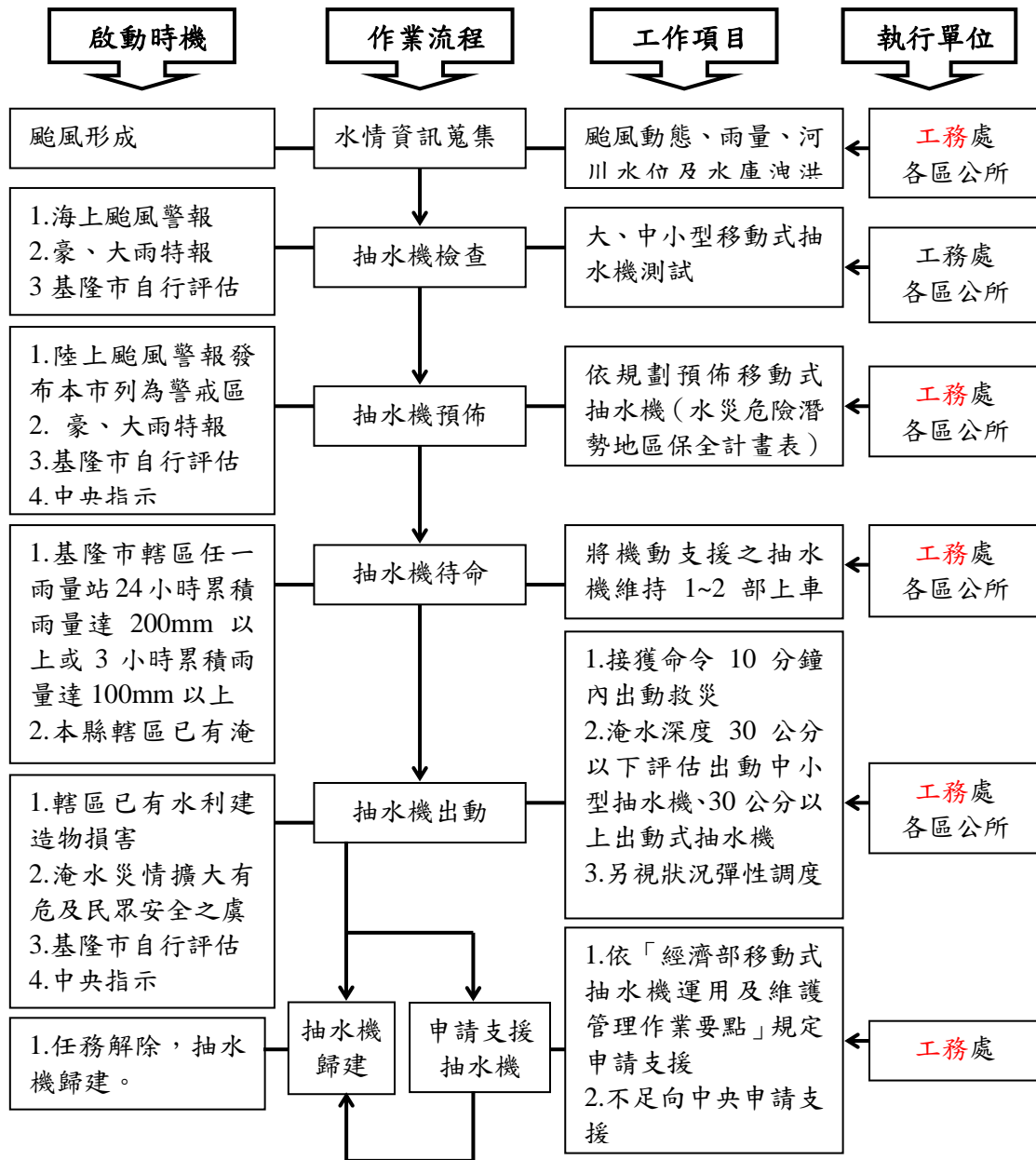


圖 3-3 移動式抽水機運用流程圖

圖 3-3 移動式抽水機運用流程圖

四、疏散撤離作業流程

(一) 疏散撤離作業流程：

依水災危險潛勢地區保全計畫表之水災危險潛勢地區、保全戶(人)數及疏散避難場所條件，繪製基隆全市各區水災危險潛勢地區疏散避難圖(附錄七)，並依經濟部函頒之「水災危險潛勢地區疏散撤離標準作業程序」擬定疏散撤離作業流程(圖 3-4)及資訊傳遞流程(圖 3-5)，俾於水災時有效執行疏散撤離危險地區民眾，減少傷亡。

(二) 保全對象及疏散撤離定義

保全對象係單指水災危險潛勢地區內居民，特別是需支援護送之弱勢族群(如長期病患、獨居老人、行動不便、身心障礙等)或居住地下室者均應確實掌握，必要時應優先協助疏散撤離。

疏散撤離係指居民自住處平面疏散撤離至指定安全避難所、親友家，或垂直疏散至自家或同樓層 2 樓以上(如水庫潰壩應疏散至 5 樓以上)之安全處所。

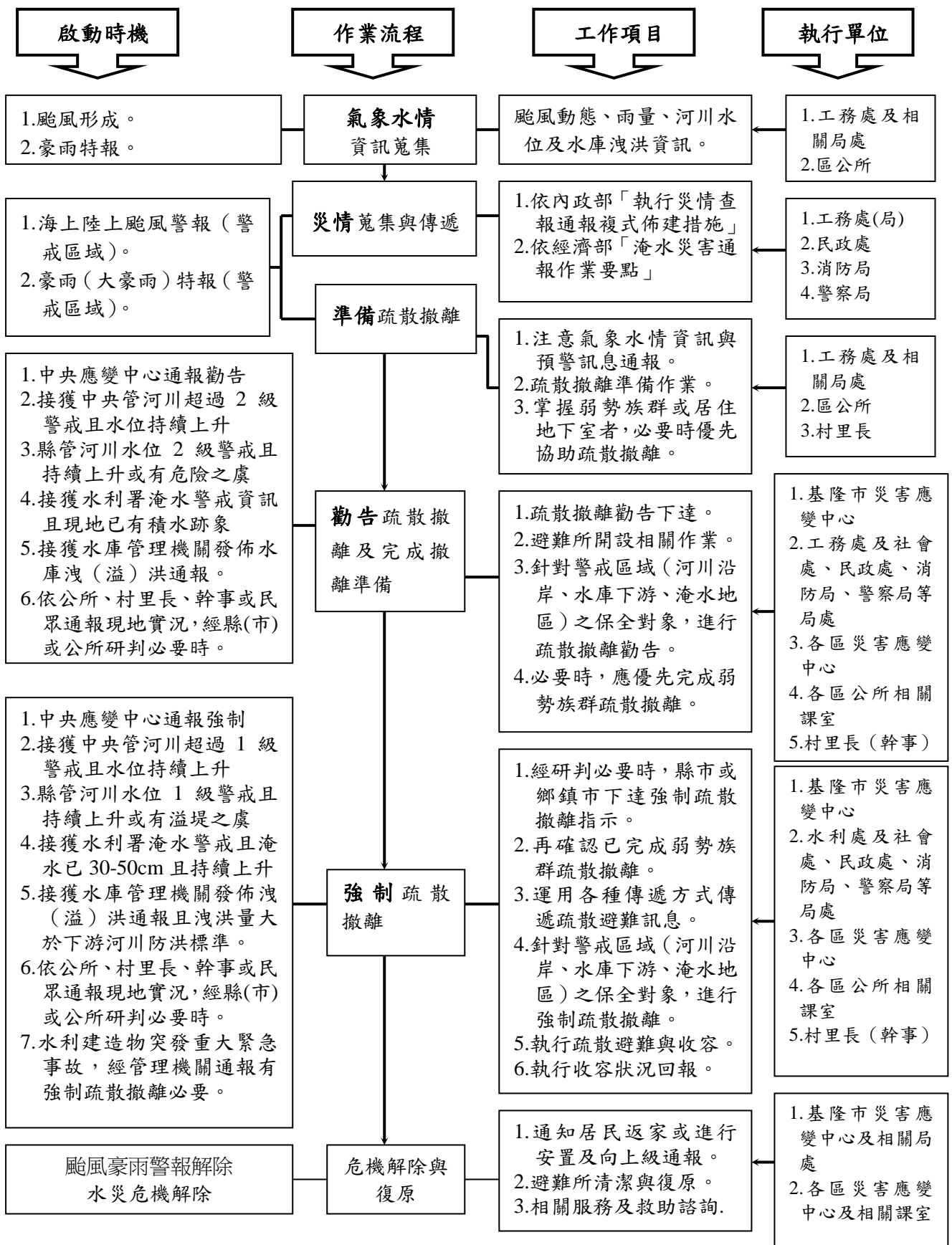


圖 3-4 水災疏散避難作業流程圖

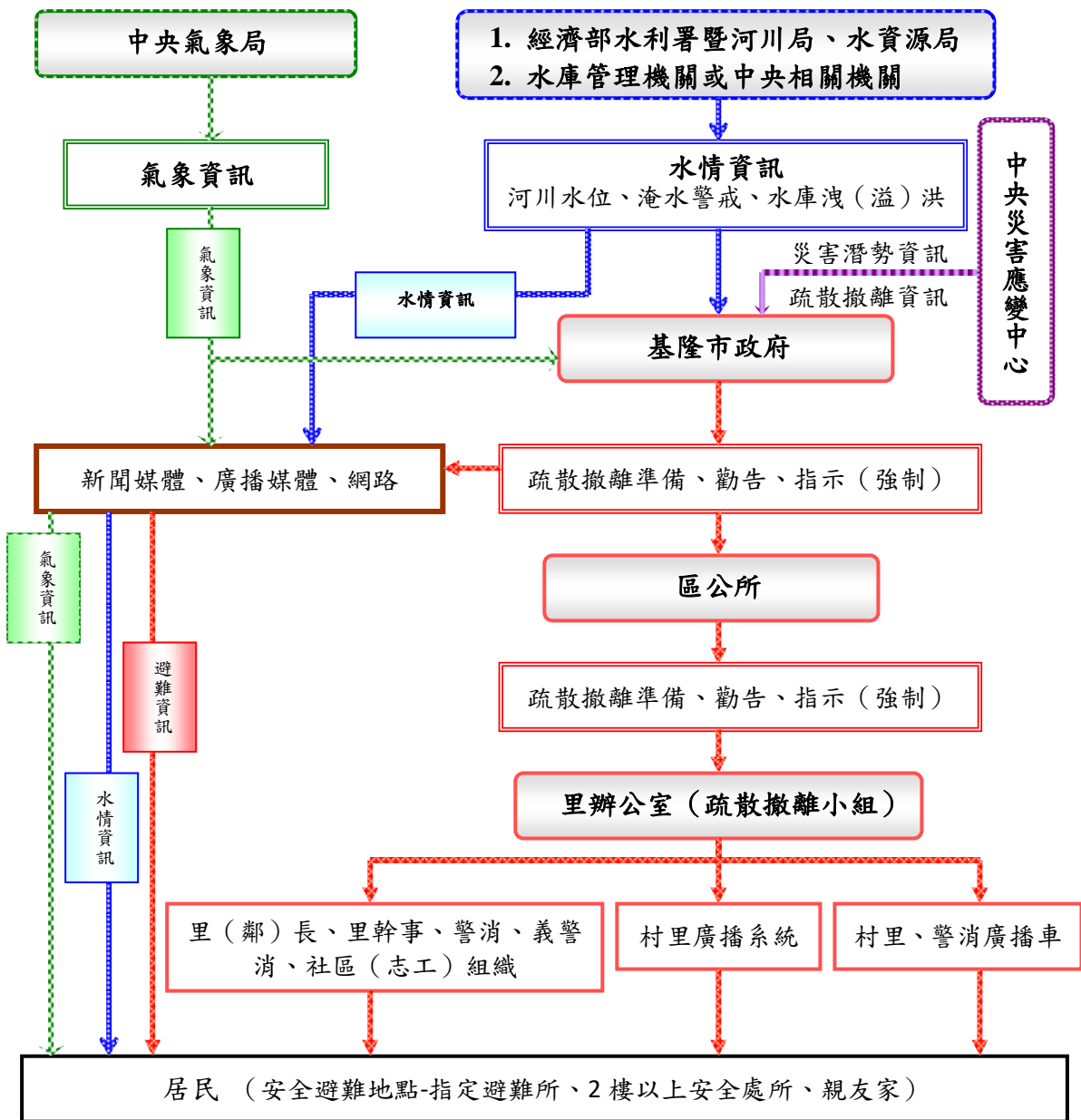


圖 3-5 水災疏散撤離資訊傳遞流程圖

(三) 疏散撤離權責分工：

市府災害應變中心下達疏散撤離指示後，由警察局、消防局、衛生局、民政處、社會處及工務處等相關局處依權責分工（附錄十）協助各區災害應變中心辦理疏散撤離相關工作，儘速完成水災危險地區內民眾之撤離與後續工作。

第四章、附則

一、教育宣導：

基隆市政府及各區公所適時印製相關宣導資料及圖說，利用各種機會藉由防災教育宣導，教導民眾認識災害、建立正確風險及防災觀念，以提昇全民防災意識及緊急應變能力。

二、圖說製作：

基隆市政府及各區公所推動將水災疏散避難圖製作成大型看板(如圖 4-1，基隆市成果範例如附錄七所示)設置於村里內明顯處，另於村落人口聚集處或重要保護標的等沿疏散撤離路線設置指示牌(如圖 4-2)，以達平時宣導、災時引導功能。

三、演練與計畫更新備查

基隆市政府及各區公所針對本計畫平時加以演練(每年汛期前至少 1 次)，並於災時落實執行。

基隆市政府每年定期或不定期(重大水災後)更新水災危險潛勢地區保全計畫內容，以維持資料之正確性及有效性，並於每年汛期前提報經濟部備查。

四、建立「身心障礙者在自然災害中的保護與安全保障」機制

督導區公所擬訂有關「身心障礙者在自然災害中的保護與安全保障」，計畫內容主要以防災意識建立、水患防災說明會、教育訓練、環境踏查、通訊設備操作、確認相關護理之家、身心障礙團體等機構位置套疊確認非為於易淹水區域範圍，且建立疏散撤離標準操作機制，可參考附錄 12-5 所列。

五、督導鄉區公所擬訂計畫或更新及提報備查

基隆市政府每年督導區公所擬訂或更新該轄「水災危險潛勢地區保全計畫」，計畫內容以簡明及實用為原則，並應隨時維持計畫資

料之正確性及有效性，同時於每年汛期前提報基隆市政府備查，俾使區公所落實水災疏散撤離之命令下達及通報應撤離之村里民眾等相關作業。區公所「水災危險潛勢地區保全計畫」參考範本格式，如附錄九。



圖 4-1 水災疏散避難圖相關資訊配置圖



圖 4-2 指示牌製作樣式範例

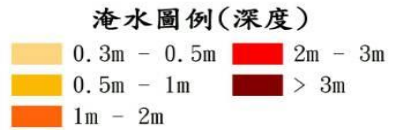
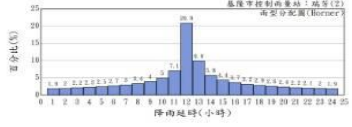
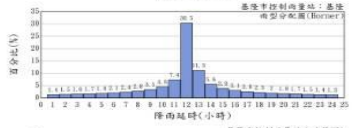
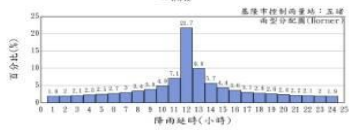
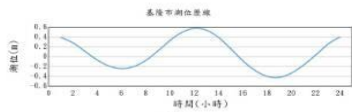
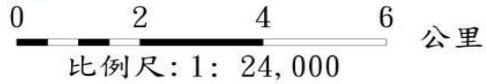
附錄

附錄 1、基隆市淹水潛勢圖

基隆市24小時延時定量降水500毫米淹水潛勢圖



經濟部水利署105年12月製作



製作條件說明

淹水潛勢圖係基於設計降雨條件及特定年份地形資料下，運用客觀水理模式經數值模擬演算而得。因氣象及水文條件具不確定性，故本圖資無法模擬未來單一輪洪事件之實際淹水狀況，參考使用時應特別留意此情形。

用途限制：依據「水災潛勢資料公開辦法」辦理，依其規定，淹水潛勢圖僅供防災相關業務使用。

- 淹水模式：SOBEK淹水模式
- 水文條件：1. 使用Hornor設計降雨雨型
2. 使用歷年7-10月大潮平均高低潮位歷線
- 地文條件：1. 使用民國99至101年之數值地形
2. 使用民國97年之土地利用調查資料
3. 設置實施斷面測量之中央管河川、縣市管河川及區域排水系統，對於無測量資料之市區或農業排水路，則依據衛星影像及DEM佈設合理水道斷面。
4. 重要水工建築物係採民國105年6月以前完工之資料

- 假設條件：1. 所有防洪排水設施及下水道系統皆無破壞或毀損。
2. 所有防洪排水設施依照既有操作規則進行運作，無操作規則者依內外水位關係運作。
3. 未考慮都市建築物阻礙通水斷面情形。


執行單位：國立臺灣大學

附錄 2、基隆市近 3 年重大淹水地區表

基隆市七堵區

縣(市)	鄉鎮區	位置	淹水日期及原因	淹水高度
基隆市	七堵區	堵南街 1 之 1 號涵洞積淹水	110 年 6 月 4 日	約 60cm
基隆市	七堵區	堵南街 81、81 之 1 號民宅淹水	111 年 10 月 21 日	約 50cm

堵南街 1 之 1 號



基隆市中山區

縣(市)	鄉鎮區	位置	淹水日期及原因	淹水高度
基隆市	中山區		無	

基隆市中正區

縣(市)	鄉鎮區	位置	淹水日期及原因	淹水高度
基隆市	中正區	無	無	無
		以下空白	以下空白	以下空白

基隆市仁愛區

縣(市)	鄉鎮區	位置	淹水日期及原因	淹水高度
基隆市	仁愛區		無	

基隆市安樂區

縣(市)	鄉鎮區	位置	淹水日期及原因	淹水高度
基隆市	安樂區		無	

基隆市信義區

縣(市)	鄉鎮區	位置	淹水日期及原因	淹水高度
基隆市	信義區		無	

基隆市暖暖區

縣(市)	鄉鎮區	位置	淹水日期及原因	淹水高度
基隆市	暖暖區		無	

附錄 3、高積（淹）水潛勢區防汛熱點位置表：

請增列歷年統計轄區內高積（淹）水潛勢區防汛熱點，範例如下：

編號	致災地點		座標(TWD97)		致災原因	預定對策
	鄉(鎮、市、區)	村(里)/道路(路段)	X 座標	Y 座標		
1	安樂區	基金二路與基金一路135巷一帶			1. 易淹水地區 2. 排水斷面不足	1. 應急方案依施工完成 2. 進行檢討規劃，重新擬定治水方案
2						
3						
4						
5						
6						
7						
8						
9						
10						

致災原因：1. 地勢低窪(地層下陷區、) 易淹水地區。2. 強度不足(排水斷面不足、未施設排水渠道或雨水下水道、未施設抽水站)。3. 施工中案件。4. 其他

附錄 4、基隆市防汛器材資源表

項目	數量		存放地點
防汛塊	方型塊：106 個 鼎型塊：20 個		碇內抽水站
砂包	500 袋(另已簽訂開口合約 依需求立即製作)		實踐抽水站
太空袋	100 袋(另已簽訂開口合約 依需求立即製作)		六堵抽水站
移動式抽水機	9 台	0.3cms x8 台 0.2cms x1 台	暖暖防汛倉庫(6 台) 自強抽水站(3 台)

基隆市政府移動式抽水機數量清冊表

編號	管理機關	使用單位	放置地點 (含村(里))	口徑 (英吋)	專責保管人員			備註
					姓名	電話(公)	電話(行動)	
01	基隆市政府	基隆市政府	暖暖區防汛倉庫	12	陳志宏	(02)2433-6973		
02	基隆市政府	基隆市政府	暖暖區防汛倉庫	12	陳志宏	(02)2433-6973		
03	基隆市政府	基隆市政府	暖暖區防汛倉庫	12	陳志宏	(02)2433-6973		
04	基隆市政府	基隆市政府	暖暖區防汛倉庫	12	陳志宏	(02)2433-6973		
05	基隆市政府	基隆市政府	暖暖區防汛倉庫	12	陳志宏	(02)2433-6973		
06	基隆市政府	基隆市政府	暖暖區防汛倉庫	10	陳志宏	(02)2433-6973		
07	基隆市政府	基隆市政府	自強抽水站	12	陳志宏	(02)2433-6973		
08	基隆市政府	基隆市政府	自強抽水站	12	陳志宏	(02)2433-6973		
09	基隆市政府	基隆市政府	自強抽水站	12	陳志宏	(02)2433-6973		

©使用單位將抽水機資本資料建檔，並於每年汛期前送直轄市、縣(市)政府主管機關彙轉經濟部。

防汛備料放置位置圖



防汛備料放置位置圖



防汛備料放置位置圖



防汛備料放置位置圖



附錄五-1、災害通報單

傳受單位	通報時間	年 月 日 時 分		
<input type="checkbox"/> 經濟部部長 <input type="checkbox"/> 經濟部水利署署長 <input type="checkbox"/> 經濟部水利署水利防災中心 <input type="checkbox"/> 內政部營建署 <input type="checkbox"/> 行政院農業委員會水土保持局 <input type="checkbox"/> 行政院農業委員會農田水利處 <input type="checkbox"/> 交通部中央氣象局 <input type="checkbox"/> 災害防救科技中心	通報別	<input type="checkbox"/> 初報 <input type="checkbox"/> 續報 <input type="checkbox"/> 結報		
	通報單位	經濟部		
	電話	(02) 37073110 (02) 37073119	傳真	(02) 37073124
副知單位				
<input type="checkbox"/> 行政院災害防救委員會				
發生時間	年 月 日 午 時 分			
災害地點				
發生原因				
災情狀況				
影響情形	淹水長度____公尺、寬度____公尺、深度____公分 <input type="checkbox"/> 人車尚可通行 <input type="checkbox"/> 人車無法通行 <input type="checkbox"/> 民宅積水			
應行處置措施	1. 查證災情並追蹤列管處置情形。 2. 抽水機調派情形。 3. 處置情形持續回報本部。			
備註	請定時將最新處置情形回報本部至災情況狀解除為止。			

附錄 5-2、災情查報處置表

豪雨淹水災情查報處置表					
氣象基本資料	時間				
	地點				
	單位				
	累積降雨量 (事後補紀錄)				
查詢及回復對象	時間		查詢結果	<input type="checkbox"/> 無災情	
	單位			<input type="checkbox"/> 有災情(續填下面欄位) 列管案號: _____	
	姓名				
	電話				
淹水時間					
淹水地點					
淹水情形	長 _____ m、寬 _____ m、深 _____ cm				
影響層面	影響人車通行	<input type="checkbox"/> 有 <input type="checkbox"/> 無			
	住宅淹水	<input type="checkbox"/> 有 <input type="checkbox"/> 無			
處置情形	聯絡人姓名電話				
	協勤人員姓名電話				
	抽水機派遣情形	出動單位			
		帶隊人員姓名電話			
		規格			
		數量			
		出動時間			
		抵達時間			
開始抽水時間					
完成淹水抽除時間					

附錄 5-4、移動式抽水機支援申請表

申請機關：

填報人（職稱/姓名/電話）：

核定人：

申請時間：

受理機關：經濟部

水利署抽水機調度小組電話：02-37073113

傳真：02-37073044、02-37073054

	支援鄉鎮	抽水區域 (含淹水情形)	報到地點	聯絡人 (姓名、電話)	支援 單位	所在地點	出發時間	預計 抵達 時間	帶隊官 (姓名、電話) 操作員 (姓名、電話)	機組編號	申請單位 簽收時間	組裝完 成時間	撤離 時間
										到達報到 地點時間	到達抽水 地點時間	開始抽 水時間	
1.				姓名： 電話：					姓名： 電話： 姓名： 電話：				
2.				姓名： 電話：					姓名： 電話： 姓名： 電話：				
3.				姓名： 電話：					姓名： 電話： 姓名： 電話：				

註：一、粗黑框內由審核機關填寫。二、每台抽水機請填寫一列。三、粗黑框右側由各支援單位填寫。

第 頁/共 頁

擬辦（經濟部抽水機調度小組）	審核（抽水機小組值班科長）	核定（值班組長）

基隆市 112 年度災害應變中心(小組)淹水災情 巡察、通報及查證人員暨防汛搶險隊員編組表



基隆市政府

中華民國 112 年 3 月

112 年度淹水災情人員與防汛搶險隊員編組表(基隆市政府)(1/4)

單位：基隆市政府						
災情通報專線：電話(02)2432-5017 傳真：(02)2432-4819 基隆市政府工務處 對口承辦人：陳志宏 0933-059-440						
類別	編組任務內容	姓名	職務	辦公室電話	行動電話	責任區域
災情查通報人員	災情查察人員	蘇進財	巡防員	2433-6973		暖暖區、安樂區
		張博堯	巡防員	2432-5017		七堵區
		江偉昶	巡防員	2432-5017		七堵區
		程羿翔	臨時人員	2433-4720		中正區
		鄭世淳	臨時人員	2433-4720		信義區
		章峻豪	臨時人員	2433-4720		中山區
		高培源	約用人員	2433-4720		仁愛區

112 年度淹水災情人員與防汛搶險隊員編組表(基隆市政府)(2/4)

單位：基隆市政府						
災情通報專線：電話(02)2432-5017 傳真：(02)2432-4819 基隆市政府工務處 對口承辦人：陳志宏 0933-059-440						
類別	編組任務內容	姓名	職務	辦公室電話	行動電話	責任區域
災情查通報人員	災情通報人員	李國興	技士	2433-6973		暖暖區、安樂區、七堵區
		陳志宏	技士	2433-4720		暖暖區、安樂區、七堵區
		程羿翔	臨時人員	2433-4720		中正區
		鄭世淳	臨時人員	2433-4720		信義區
		章峻豪	臨時人員	2433-4720		中山區
		高培源	約用人員	2433-4720		仁愛區

112 年度淹水災情人員與防汛搶險隊員編組表(基隆市政府)(3/4)

單位：基隆市政府						
災情通報專線：電話(02)2432-5017 傳真：(02)2432-4819 基隆市政府工務處 對口承辦人：陳志宏 0933-059-440						
類別	編組任務內容	姓名	職務	辦公室電話	行動電話	責任區域
災情查通報人員	災情查證人員	程羿翔	臨時人員	2433-4720		中正區
		鄭世淳	臨時人員	2433-4720		信義區
		章峻豪	臨時人員	2433-4720		中山區
		高培源	約用人員	2433-4720		仁愛區
		余建興	臨時人員	2432-5017		七堵區
		陳淑媛	臨時人員	2432-5017		暖暖區
		兵東逸	臨時人員	2432-5017		安樂區

112 年度淹水災情人員與防汛搶險隊員編組表(基隆市政府)(4/4)

單位：基隆市政府						
災情通報專線：電話(02)2432-5017 傳真：(02)2432-4819 基隆市政府工務處 對口承辦人：陳志宏 0933-059-440						
類別	編組任務內容	姓名	職務	辦公室電話	行動電話	責任區域
防汛搶險隊	緊急聯絡調度搶修	高力山	科長	2433-4720		中正區、信義區、中山區、仁愛區
		廖勝勇	科長	2433-6973		七堵區、暖暖區、安樂區
		曾韋霖	技士	2433-4720		中正區、信義區、中山區、仁愛區
		陳志宏	技士	2432-5017		七堵區、暖暖區、安樂區

註：1、災情查察人員任務：巡察轄管範圍，主動察覺災情

2、災情通報人員任務：通報災情予權責機關，請填列3人以上，並請列入業務科(課)長。

3、災情查證人員任務：確認由民眾傳播及媒體傳播災情正確性

112 年度淹水災情人員與防汛搶險隊員編組表 (七堵區公所 1/4)

單位：		基隆市七堵區公所				
災情通報專線：		對口承辦人：簡良哲	行動電話：0988260180	電話：02-24566171#306	傳真：02-24567785	
類別	編組任務內容	姓名	職務	辦公室電話	行動電話	責任區域
災情查通報人員	災情查察人員	林雅婷	民政課長	02-24566171#301		七堵區
		蔡佳皓	里幹事	02-24566171#305		友二里、泰安里
		陳致維	里幹事	02-24566171#319		友一里、富民里、八德里
		李雅玲	里幹事	02-24566171#307		正明里
		賴宥辰	里幹事職代	02-24566171#314		長興里
		廖文輝	里幹事	02-24566171#303		瑪南里、永平里
		婁禹萱	里幹事	02-24566171#316		百福里、正光里
		李建忠	里幹事	02-24566171#313		自強里
		林建宇	里幹事	02-24566171#318		永安里、瑪西里
		陳麗戎	里幹事職代	02-24566171#312		六堵里、瑪東里
		施孟松	里幹事	02-24566171#309		長安里、堵南里
		詹雅芬	里幹事	02-24566171#311		實踐里、堵北里
		林雅婷	民政課長	02-24566171#301		七堵區

112 年度淹水災情人員與防汛搶險隊員編組表（七堵區公所 2/4）

單位：基隆市七堵區公所						
災情通報專線：對口承辦人：簡良哲 行動電話：0988260180 電話：02-24566171#306 傳真:02-24567785						
類別	編組任務內容	姓名	職務	辦公室電話	行動電話	責任區域
災情查通報人員	災情通報人員	林雅婷	民政課長	02-24566171#301		七堵區
		張勝忠	課員	02-24566171#302		七堵區
		鄭榮堂	課員	02-24566171#322		七堵區
		黃敏杰	佐理員	02-24566171#310		七堵區
		李英翠	里幹事	02-24566171#321		七堵區
		林雅婷	民政課長	02-24566171#301		七堵區

112 年度淹水災情人員與防汛搶險隊員編組表 (七堵區公所 3/4)

單位：基隆市七堵區公所						
災情通報專線：對口承辦人：簡良哲 行動電話：0988260180 電話：02-24566171#306 傳真：02-24567785						
類別	編組任務內容	姓名	職務	辦公室電話	行動電話	責任區域
災情查通報人員	災情查證人員	林雅婷	民政課長	02-24566171#301		七堵區
		蔡佳皓	里幹事	02-24566171#305		友二里、泰安里
		陳致維	里幹事	02-24566171#319		友一里、富民里、八德里
		李雅玲	里幹事	02-24566171#307		正明里
		賴宥辰	里幹事職代	02-24566171#314		長興里
		廖文輝	里幹事	02-24566171#303		瑪南里、永平里
		婁禹萱	里幹事	02-24566171#316		百福里、正光里
		李建忠	里幹事	02-24566171#313		自強里
		林建宇	里幹事	02-24566171#318		永安里、瑪西里
		陳麗戎	里幹事職代	02-24566171#312		六堵里、瑪東里
		施孟松	里幹事	02-24566171#309		長安里、堵南里
		詹雅芬	里幹事	02-24566171#311		實踐里、堵北里
		林雅婷	民政課長	02-24566171#301		七堵區

112 年度淹水災情人員與防汛搶險隊員編組表 (七堵區公所 4/4)

單位：基隆市七堵區公所						
災情通報專線：對口承辦人：簡良哲 行動電話：0988260180 電話：02-24566171#306 傳真:02-24567785						
類別	編組任務內容	姓名	職務	辦公室電話	行動電話	責任區域
防汛搶險隊	緊急聯絡調度搶修	陳徐勝	經建課長	02-24566171#501		七堵區
			課員	02-24566171#503		七堵區
		游頡霖	技士	02-24566171#505		七堵區
			技佐	02-24566171#504		七堵區

註：1、災情查察人員任務：巡察轄管範圍，主動察覺災情

2、災情通報人員任務：通報災情予權責機關，請填列3人以上，並請列入業務科(課)長。

3、災情查證人員任務：確認由民眾傳播及媒體傳播災情正確性

112 年度淹水災情人員與防汛搶險隊員編組表 (中山區公所 1/4)

單位：基隆市中山區公所						
災情通報專線：對口承辦人：張力升 行動電話：0955488622 電話：02-24232181#322 傳真：02-24269654						
類別	編組任務內容	姓名	職務	辦公室電話	行動電話	責任區域
災情查通報人員	災情查察人員	張文生	課長	02-24232181#301		中山區
		許雁詠	里幹事	02-24232181#318		中山里、中興里
		唐美惠	里幹事	02-24232181#314		德和里、仙洞里
		楊侑靜	里幹事	02-24232181#305		中和里
		李德祥	里幹事	02-24232181#312		新建里、協和里
		余祥麟	里幹事	02-24232181#313		安民里、太白里
		洪圓方	里幹事	02-24232181#307		和慶里
		呂錦城	里幹事	02-24232181#317		安平里、西定里
		施惠珠	里幹事	02-24232181#309		西華里、和平里
		張仁傑	里幹事	02-24232181#320		仁正里、西康里
		張續耀	里幹事	02-24232181#316		德安里、健民里
		邱正昇	里幹事	02-24232181#319		居仁里、通化里
		林聰智	里幹事	02-24232181#323		民治里、通明里
陳秉樞	里幹事	02-24232181#315		文化里、西榮里		

112 年度淹水災情人員與防汛搶險隊員編組表 (中山區公所 2/4)

單位： 基隆市中山區公所						
災情通報專線： 對口承辦人：張力升 行動電話：0955488622 電話：02-24232181#322 傳真:02-24269654						
類別	編組任務內容	姓名	職務	辦公室電話	行動電話	責任區域
災情查通報人員	災情通報人員	唐美惠	里幹事	02-24232181#314		德和里、仙洞里
		楊侑靜	里幹事	02-24232181#305		中和里
		李德祥	里幹事	02-24232181#312		新建里、協和里
		余祥麟	里幹事	02-24232181#313		安民里、太白里
		洪圓方	里幹事	02-24232181#307		和慶里
		呂錦城	里幹事	02-24232181#317		安平里、西定里
		施惠珠	里幹事	02-24232181#309		西華里、和平里
		張仁傑	里幹事	02-24232181#320		仁正里、西康里
		張續耀	里幹事	02-24232181#316		德安里、健民里
		邱正昇	里幹事	02-24232181#319		居仁里、通化里
		林聰智	里幹事	02-24232181#323		民治里、通明里
陳秉樞	里幹事	02-24232181#315		文化里、西榮里		

112 年度淹水災情人員與防汛搶險隊員編組表 (中山區公所 3/4)

單位：基隆市中山區公所						
災情通報專線：對口承辦人：張力升 行動電話：0955488622 電話：02-24232181#322 傳真：02-24269654						
類別	編組任務內容	姓名	職務	辦公室電話	行動電話	責任區域
災情查通報人員	災情查證人員	許雁詠	里幹事	02-24232181#318		德和里、仙洞里
		唐美惠	里幹事	02-24232181#314		德和里、仙洞里
		楊侑靜	里幹事	02-24232181#305		中和里
		李德祥	里幹事	02-24232181#312		新建里、協和里
		余祥麟	里幹事	02-24232181#313		安民里、太白里
		洪圓方	里幹事	02-24232181#307		和慶里
		呂錦城	里幹事	02-24232181#317		安平里、西定里
		施惠珠	里幹事	02-24232181#309		西華里、和平里
		張仁傑	里幹事	02-24232181#320		仁正里、西康里
		張績耀	里幹事	02-24232181#316		德安里、健民里
		邱正昇	里幹事	02-24232181#319		居仁里、通化里
		林聰智	里幹事	02-24232181#323		民治里、通明里
		陳秉樞	里幹事	02-24232181#315		文化里、西榮里

112 年度淹水災情人員與防汛搶險隊員編組表 (中山區公所 4/4)

單位： 基隆市中山區公所						
災情通報專線： 對口承辦人：張力升 行動電話：0955488622 電話：02-24232181#322 傳真:02-24269654						
類別	編組任務內容	姓名	職務	辦公室電話	行動電話	責任區域
防汛搶險隊	緊急聯絡調度搶修	陳得慶	代理課長	02-24232181#503		中山區
		陳得慶	技士	02-24232181#503		中山區
		李易陳	約僱人員	02-24232181#502		中山區

註：1、災情查察人員任務：巡察轄管範圍，主動察覺災情

2、災情通報人員任務：通報災情予權責機關，請填列3人以上，並請列入業務科(課)長。

3、災情查證人員任務：確認由民眾傳播及媒體傳播災情正確性

112 年度淹水災情人員與防汛搶險隊員編組表（中正區公所 1/4）

單位：基隆市中正區公所						
災情通報專線：對口承辦人：楊宇柔 行動電話：0932-926-081 電話：2463-3341 轉 311 傳真：2462-1211						
類別	編組任務內容	姓名	職務	辦公室電話	行動電話	責任區域
災情查通報人員	災情查察人員	林子鈺	里幹事	02-2463-3341 轉 307		港通里、真砂里
		楊宇柔	約僱人員	02-2463-334 轉 311		中船里、平寮里、建國里
		陳姿穎	約僱人員	02-2463-3341 轉 312		信義里、正濱里
		黃彥凱	里幹事	02-2463-3341 轉 313		正船里、新豐里
		劉宏洋	里幹事	02-2463-3341 轉 314		中正里、碧砂里
		廖翊辰	約僱人員	02-2463-3341 轉 315		砂灣里、新富里
		閻維翊	里幹事	02-2463-3341 轉 316		義重里
		陳枋菱	約僱人員	02-2463-3341 轉 317		正義里、社寮里
		張全明	代理課長	02-2463-3341 轉 318		八斗里、和憲里
		謝易成	約僱人員	02-2463-3341 轉 319		中濱里、砂子里
		鄭震聲	里幹事	02-2463-3341 轉 321		德義里、入船里
		邱駿明	里幹事	02-2463-3341 轉 322		海濱里、正砂里
		陳文生	里幹事	02-2463-3341 轉 323		中砂里、長潭里

112 年度淹水災情人員與防汛搶險隊員編組表 (中正區公所 2/4)

單位：基隆市中正區公所						
災情通報專線：對口承辦人：楊宇柔 行動電話：0932-926-081 電話：2463-3341 轉 311 傳真：2462-1211						
類別	編組任務內容	姓名	職務	辦公室電話	行動電話	責任區域
災情查通報人員	災情通報人員	郭源章	區長	2463-3341 轉 101		中正區
		羅彩月	秘書	2463-3341 轉 201		中正區
		牟葉關	民政課課長	2463-3341 轉 318		中正區
		楊宇柔	約僱人員	2463-3341 轉 302		中正區

112 年度淹水災情人員與防汛搶險隊員編組表 (中正區公所 3/4)

單位：基隆市中正區公所						
災情通報專線：對口承辦人：楊宇柔 行動電話：0932-926-081 電話：2463-3341 轉 311 傳真：2462-1211						
類別	編組任務內容	姓名	職務	辦公室電話	行動電話	責任區域
災情查通報人員	災情查證人員	林子鈺	里幹事	02-2463-3341 轉 307		港通里、真砂里
		楊宇柔	約僱人員	02-2463-334 轉 311		中船里、平寮里、建國里
		陳姿穎	約僱人員	02-2463-3341 轉 312		信義里、正濱里
		黃彥凱	里幹事	02-2463-3341 轉 313		正船里、新豐里
		劉宏洋	里幹事	02-2463-3341 轉 314		中正里、碧砂里
		廖翊辰	約僱人員	02-2463-3341 轉 315		砂灣里、新富里
		閻維翊	里幹事	02-2463-3341 轉 316		義重里
		陳枋菱	約僱人員	02-2463-3341 轉 317		正義里、社寮里
		張全明	代理課長	02-2463-3341 轉 318		八斗里、和憲里
		謝易成	約僱人員	02-2463-3341 轉 319		中濱里、砂子里
		鄭震聲	里幹事	02-2463-3341 轉 321		德義里、入船里
		邱駿明	里幹事	02-2463-3341 轉 322		海濱里、正砂里
陳文生	里幹事	02-2463-3341 轉 323		中砂里、長潭里		

112 年度淹水災情人員與防汛搶險隊員編組表（中正區公所 4/4）

單位：基隆市中正區公所						
災情通報專線：對口承辦人：楊宇柔 行動電話：0932-926-081 電話：2463-3341 轉 311 傳真:2462-1211						
類別	編組任務內容	姓名	職務	辦公室電話	行動電話	責任區域
防汛搶險隊	緊急聯絡調度搶修	黃仲安	代理課長	2463-3341 轉 501		中正區

註：1、災情查察人員任務：巡察轄管範圍，主動察覺災情

2、災情通報人員任務：通報災情予權責機關，請填列 3 人以上，並請列入業務科(課)長。

3、災情查證人員任務：確認由民眾傳播及媒體傳播災情正確性

112 年度淹水災情人員與防汛搶險隊員編組表 (安樂區公所 1/4)

單位：		基隆市安樂區公所				
災情通報專線：		對口承辦人：吳書緯	行動電話：0966099121	電話：24312118#313	傳真:24328859	
類別	編組任務內容	姓名	職務	辦公室電話	行動電話	責任區域
災情查通報人員	災情查察人員	郭香伶	里幹事	24312118#308		七賢、長樂
		李怡慧	里幹事	24312118#323		五福
		陳秀美	里幹事	24312118#312		三民、定邦
		劉珈灝	里幹事	24312118#310		嘉仁
		尤慶洲	里幹事	24312118#314		安和、干城
		郭繼修	里幹事	24312118#317		六合、新西
		吳書緯	里幹事	24312118#313		壯觀
		林明哲	里幹事	24312118#319		樂一
		李致庭	里幹事	24312118#320		外寮、鶯安
		彭千于	里幹事	24312118#311		武崙、慈仁
		董婉真	里幹事	24312118#318		中崙、定國
		吳宣翰	里幹事	24312118#615		西川、鶯歌
		陳亭羽	里幹事	24312118#306		新崙、四維
		莊子毅	里幹事	24312118#304		內寮
邱靖雯	里幹事	24312118#307		興寮、永康		

112 年度淹水災情人員與防汛搶險隊員編組表 (安樂區公所 2/4)

單位： 基隆市安樂區公所						
災情通報專線： 對口承辦人：吳書緯 行動電話：0966099121 電話：24312118#313 傳真:24328859						
類別	編組任務內容	姓名	職務	辦公室電話	行動電話	責任區域
災情查通報人員	災情通報人員	吳凱琪	民政課課長	24312118#301		安樂區
		吳書緯	里幹事	24312118#313		安樂區
		何志偉	課員	24312118#303		安樂區

112 年度淹水災情人員與防汛搶險隊員編組表 (安樂區公所 3/4)

單位：		基隆市安樂區公所				
災情通報專線：		對口承辦人：吳書緯	行動電話：0966099121	電話：24312118#313	傳真:24328859	
類別	編組任務內容	姓名	職務	辦公室電話	行動電話	責任區域
災情查通報人員	災情查證人員	郭香伶	里幹事	24312118#308		七賢、長樂
		李怡慧	里幹事	24312118#323		五福
		陳秀美	里幹事	24312118#312		三民、定邦
		劉珈灝	里幹事	24312118#310		嘉仁
		尤慶洲	里幹事	24312118#314		安和、干城
		郭繼修	里幹事	24312118#317		六合、新西
		吳書緯	里幹事	24312118#313		壯觀
		林明哲	里幹事	24312118#319		樂一
		李致庭	里幹事	24312118#320		外寮、鶯安
		彭千于	里幹事	24312118#311		武崙、慈仁
		董婉真	里幹事	24312118#318		中崙、定國
		吳宣翰	里幹事	24312118#615		西川、鶯歌
		陳亭羽	里幹事	24312118#306		新崙、四維
		莊子毅	里幹事	24312118#304		內寮
邱靖雯	里幹事	24312118#307		興寮、永康		

112 年度淹水災情人員與防汛搶險隊員編組表 (安樂區公所 4/4)

單位：基隆市安樂區公所						
災情通報專線：對口承辦人：吳書緯 行動電話：0966099121 電話：24312118#313 傳真:24328859						
類別	編組任務內容	姓名	職務	辦公室電話	行動電話	責任區域
防汛搶險隊	緊急聯絡調度搶修	何忠倫	經建課課長	24312118#501		安樂區
		曹子軒	約僱人員	24312118#503		安樂區

註：1、災情查察人員任務：巡察轄管範圍，主動察覺災情

2、災情通報人員任務：通報災情予權責機關，請填列 3 人以上，並請列入業務科(課)長。

3、災情查證人員任務：確認由民眾傳播及媒體傳播災情正確性

112 年度淹水災情人員與防汛搶險隊員編組表 (信義區公所 1/4)

單位：基隆市信義區公所						
災情通報專線：對口承辦人：劉珮瑄 0910-693-775/ 2428-2101#307 FAX：2423-6174						
類別	編組任務內容	姓名	職務	辦公室電話	行動電話	責任區域
災情查通報人員	災情查察人員	吳治菁	民政課長	2428-2101		信義區
		王聖文	課員	2428-2101		信義區(協助)
		劉珮瑄	辦事員	2428-2101		信義區、東安里、義昭里
		吳銘恭	里幹事	2428-2101		東信里、東光里
		溫筱梅	里幹事	2428-2101		義幸里、義民里、仁義里、東明里
		鄭守茹	里幹事	2428-2101		智誠里、孝深里
		游雅婷	約僱人員	2428-2101		智慧里、孝賢里
		徐凱婷	里幹事	2428-2101		孝忠里
		陳宜斌	里幹事	2428-2101		義和里、禮儀里
		王美環	里幹事	2428-2101		仁壽里
		賴彥竹	里幹事	2428-2101		信綠里、禮東里
		許世賢	里幹事	2428-2101		孝德里、孝岡里

112 年度淹水災情人員與防汛搶險隊員編組表 (信義區公所 2/4)

單位：		基隆市信義區公所				
災情通報專線：		對口承辦人：劉珮瑄 0910-693-775/ 2428-2101#307 FAX：2423-6174				
類別	編組任務內容	姓名	職務	辦公室電話	行動電話	責任區域
災情查通報人員	災情通報人員	吳治菁	民政課長	2428-2101		信義區
		王聖文	課員	2428-2101		信義區(協助)
		劉珮瑄	辦事員	2428-2101		信義區、東安里、義昭里
		吳銘恭	里幹事	2428-2101		東信里、東光里
		溫筱梅	里幹事	2428-2101		義幸里、義民里、仁義里、東明里
		鄭守茹	里幹事	2428-2101		智誠里、孝深里
		游雅婷	約僱人員	2428-2101		智慧里、孝賢里
		徐凱婷	里幹事	2428-2101		孝忠里
		陳宜斌	里幹事	2428-2101		義和里、禮儀里
		王美環	里幹事	2428-2101		仁壽里
		賴彥竹	里幹事	2428-2101		信綠里、禮東里
許世賢	里幹事	2428-2101		孝德里、孝岡里		

112 年度淹水災情人員與防汛搶險隊員編組表 (信義區公所 3/4)

單位：基隆市信義區公所						
災情通報專線：對口承辦人：劉珮瑄 0910-693-775/ 2428-2101#307 FAX：2423-6174						
類別	編組任務內容	姓名	職務	辦公室電話	行動電話	責任區域
災情查通報人員	災情查證人員	吳治菁	民政課長	2428-2101		信義區
		王聖文	課員	2428-2101		信義區(協助)
		劉珮瑄	辦事員	2428-2101		信義區、東安里、義昭里
		吳銘恭	里幹事	2428-2101		東信里、東光里
		溫筱梅	里幹事	2428-2101		義幸里、義民里、仁義里、東明里
		鄭守茹	里幹事	2428-2101		智誠里、孝深里
		游雅婷	約僱人員	2428-2101		智慧里、孝賢里
		徐凱婷	里幹事	2428-2101		孝忠里
		陳宜斌	里幹事	2428-2101		義和里、禮儀里
		王美環	里幹事	2428-2101		仁壽里
		賴彥竹	里幹事	2428-2101		信綠里、禮東里
許世賢	里幹事	2428-2101		孝德里、孝岡里		

112 年度淹水災情人員與防汛搶險隊員編組表 (信義區公所 4/4)

單位：基隆市信義區公所						
災情通報專線：對口承辦人：劉珮瑄 0910-693-775/ 2428-2101#307 FAX：2423-6174						
類別	編組任務內容	姓名	職務	辦公室電話	行動電話	責任區域
防汛搶險隊	緊急聯絡調度搶修	林應成	經建課長	2428-2101		信義區
		李義浪	技士	2428-2101		信義區
		徐國榮	課員	2428-2101		信義區

註：1、災情查察人員任務：巡察轄管範圍，主動察覺災情

2、災情通報人員任務：通報災情予權責機關，請填列 3 人以上，並請列入業務科(課)長。

3、災情查證人員任務：確認由民眾傳播及媒體傳播災情正確性

112 年度淹水災情人員與防汛搶險隊員編組表（暖暖區公所 1/4）

單位：基隆市暖暖區公所						
災情通報專線：對口承辦人：陳俞年 行動電話：0933221605 電話：02-24579121#315 傳真：02-24587023						
類別	編組任務內容	姓名	職務	辦公室電話	行動電話	責任區域
災情查通報人員	災情查察人員	王誦安	民政課長	02-24579121#301		暖暖區
		曾淑婷	課員	02-24579121#308		暖暖區過港里、八南里
		魏嘉成	里幹事	02-24579121#310		暖暖區八中里、暖同里
		陳筠璇	里幹事	02-24579121#311		暖暖區碇內里、碇安里
		楊臻樺	里幹事	02-24579121#307		暖暖區八堵里、暖暖里
		陳俞年	里幹事	02-24579121#315		暖暖區碇祥里、八西里
		林姿均	里幹事	02-24579121#309		暖暖區暖西里、碇和里、 暖東里
		王誦安	民政課長	02-24579121#301		暖暖區

112 年度淹水災情人員與防汛搶險隊員編組表 (暖暖區公所 2/4)

單位：基隆市暖暖區公所						
災情通報專線：對口承辦人：陳俞年 行動電話：0933221605 電話：02-24579121#315 傳真:02-24587023						
類別	編組任務內容	姓名	職務	辦公室電話	行動電話	責任區域
災情查通報人員	災情通報人員	王誦安	民政課長	02-24579121#301		暖暖區
		曾淑婷	課員	02-24579121#308		暖暖區過港里、八南里
		魏嘉成	里幹事	02-24579121#310		暖暖區八中里、暖同里
		陳筠璇	里幹事	02-24579121#311		暖暖區碇內里、碇安里
		楊臻樺	里幹事	02-24579121#307		暖暖區八堵里、暖暖里
		陳俞年	里幹事	02-24579121#315		暖暖區碇祥里、八西里
		林姿均	里幹事	02-24579121#309		暖暖區暖西里、碇和里、 暖東里
		王誦安	民政課長	02-24579121#301		暖暖區

112 年度淹水災情人員與防汛搶險隊員編組表 (暖暖區公所 3/4)

單位：基隆市暖暖區公所						
災情通報專線：對口承辦人：陳俞年 行動電話：0933221605 電話：02-24579121#315 傳真:02-24587023						
類別	編組任務內容	姓名	職務	辦公室電話	行動電話	責任區域
災情查通報人員	災情查證人員	王誦安	民政課長	02-24579121#301		暖暖區
		曾淑婷	課員	02-24579121#308		暖暖區過港里、八南里
		魏嘉成	里幹事	02-24579121#310		暖暖區八中里、暖同里
		陳筠璇	里幹事	02-24579121#311		暖暖區碇內里、碇安里
		楊臻樺	里幹事	02-24579121#307		暖暖區八堵里、暖暖里
		陳俞年	里幹事	02-24579121#315		暖暖區碇祥里、八西里
		林姿均	里幹事	02-24579121#309		暖暖區暖西里、碇和里、 暖東里
		王誦安	民政課長	02-24579121#301		暖暖區

112 年度淹水災情人員與防汛搶險隊員編組表（暖暖區公所 4/4）

單位：基隆市暖暖區公所						
災情通報專線：對口承辦人：陳俞年 行動電話：0933221605 電話：02-24579121#315 傳真:02-24587023						
類別	編組任務內容	姓名	職務	辦公室電話	行動電話	責任區域
防汛搶險隊	緊急聯絡調度搶修	邱志宏	經建課長	02-24579121#501		暖暖區
		張傑堯	技士	02-24579121#502		暖暖區

註：1、災情查察人員任務：巡察轄管範圍，主動察覺災情

2、災情通報人員任務：通報災情予權責機關，請填列 3 人以上，並請列入業務科(課)長。

3、災情查證人員任務：確認由民眾傳播及媒體傳播災情正確性

112 年度淹水災情人員與防汛搶險隊員編組表 (仁愛區公所 1/4)

單位：基隆市仁愛區公所						
災情通報專線：對口承辦人：楊迪授 行動電話：0935243102 電話：24301122#319 傳真:02-24337944						
類別	編組任務內容	姓名	職務	辦公室電話	行動電話	責任區域
災情查通報人員	災情查察人員	王偉鈺	民政課長	02-24301122#301		仁愛區
		楊迪授	里幹事	02-24301122#319		文安里、誠仁里
		余世進	里幹事	02-24301122#306		英仁里、德厚里
		黃麗梅	里幹事	02-24301122#307		書院里、仁德里
		林香垂	里幹事	02-24301122#323		育仁里、獅球里
		顧建民	里幹事	02-24301122#324		新店里
		胡耀麟	里幹事	02-24301122#308		花崗里、虹橋里
		許玉芬	里幹事	02-24301122#309		崇文里、朝棟里
		黃旭惠	里幹事	02-24301122#325		明德里、文昌里
		郭祿	里幹事	02-24301122#311		光華里
		林桓如	里幹事	02-24301122#311		博愛里、龍門里
		謝旻珊	里幹事	02-24301122#312		忠勇里、福仁里
		劉德義	里幹事	02-24301122#315		吉仁里、曲水里
		劉慈芬	里幹事	02-24301122#313		和明里、玉田里
		吳聖惠	里幹事	02-24301122#310		智仁里、同風里
邱啟毓	里幹事	02-24301122#330		水錦里、兆連里		
王美月	臨時人員	02-24301122#312		林泉里		

112 年度淹水災情人員與防汛搶險隊員編組表 (仁愛區公所 2/4)

單位：基隆市仁愛區公所						
災情通報專線：對口承辦人：楊迪授 行動電話：0935243102 電話：24301122#319 傳真:02-24337944						
類別	編組任務內容	姓名	職務	辦公室電話	行動電話	責任區域
災情查通報人員	災情通報人員	王偉鈺	民政課長	02-24301122#301		仁愛區
		楊迪授	里幹事	02-24301122#319		仁愛區
		沈錡萱	課員	02-24301122#305		仁愛區

112 年度淹水災情人員與防汛搶險隊員編組表 (仁愛區公所 3/4)

單位：基隆市仁愛區公所						
災情通報專線：對口承辦人：楊迪授 行動電話：0935243102 電話：24301122#319 傳真:02-24337944						
類別	編組任務內容	姓名	職務	辦公室電話	行動電話	責任區域
災情查通報人員	災情查證人員	王偉鈺	民政課長	02-24301122#301		仁愛區
		楊迪授	里幹事	02-24301122#319		文安里、誠仁里
		余世進	里幹事	02-24301122#306		英仁里、德厚里
		黃麗梅	里幹事	02-24301122#307		書院里、仁德里
		林香垂	里幹事	02-24301122#323		育仁里、獅球里
		顧建民	里幹事	02-24301122#324		新店里
		胡耀麟	里幹事	02-24301122#308		花崗里、虹橋里
		許玉芬	里幹事	02-24301122#309		崇文里、朝棟里
		黃旭惠	里幹事	02-24301122#325		明德里、文昌里
		郭祿	里幹事	02-24301122#311		光華里
		林桓如	里幹事	02-24301122#311		博愛里、龍門里
		謝旻珊	里幹事	02-24301122#312		忠勇里、福仁里
		劉德義	里幹事	02-24301122#315		吉仁里、曲水里
		劉慈芬	里幹事	02-24301122#313		和明里、玉田里
		吳聖惠	里幹事	02-24301122#310		智仁里、同風里
邱啟毓	里幹事	02-24301122#330		水錦里、兆連里		
		王美月	臨時人員	02-24301122#312		林泉里

112 年度淹水災情人員與防汛搶險隊員編組表 (仁愛區公所 4/4)

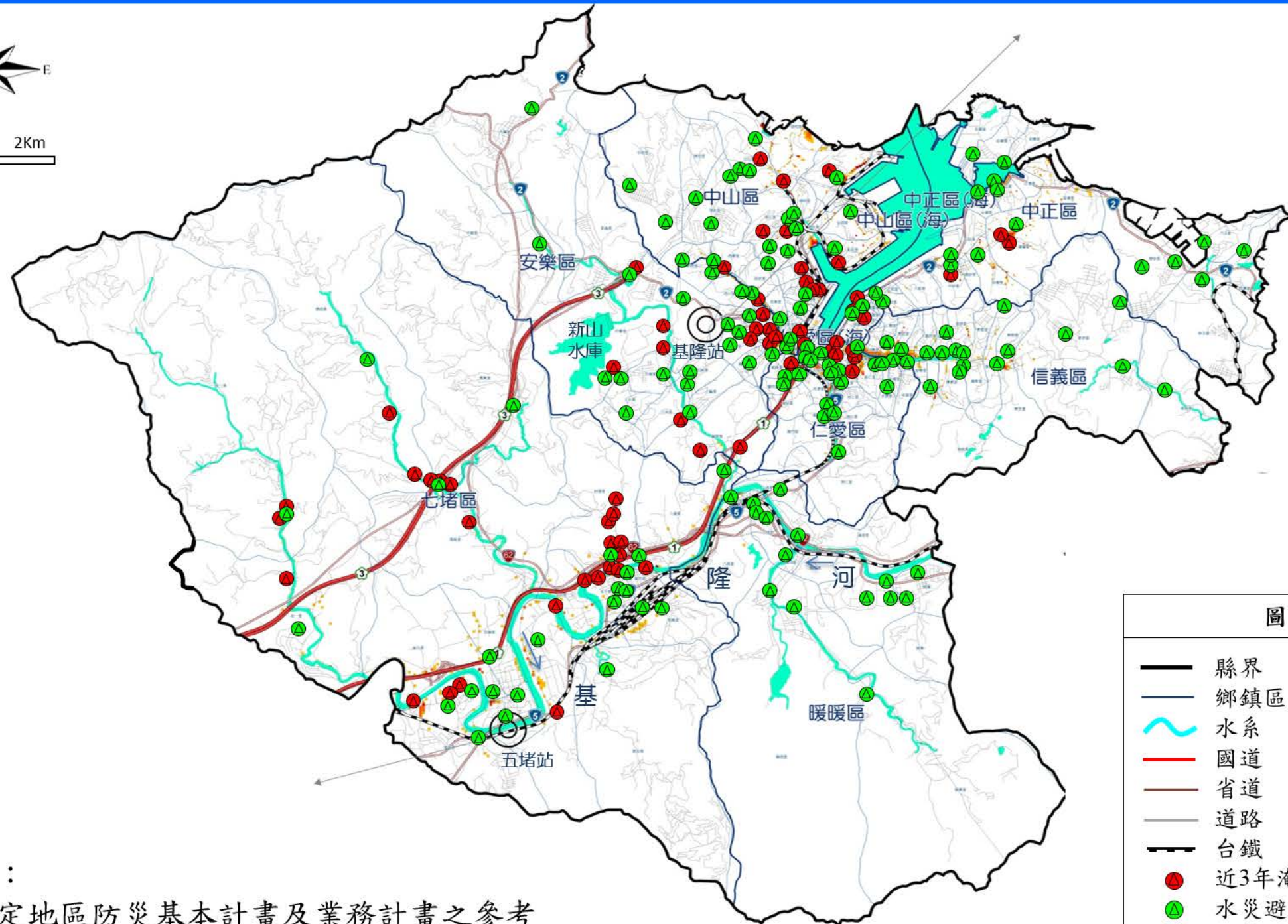
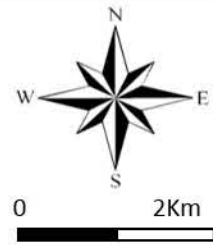
單位：基隆市仁愛區公所						
災情通報專線：對口承辦人：楊迪授 行動電話：0935243102 電話：24301122#319 傳真:02-24337944						
類別	編組任務內容	姓名	職務	辦公室電話	行動電話	責任區域
防汛搶險隊	緊急聯絡調度搶修	張佑竹	經建課長	02-24301122#201		仁愛區
		張振葦	技 佐	02-24301122#504		仁愛區
		廖振棋	技 士	02-24301122#502		

註：1、災情查察人員任務：巡察轄管範圍，主動察覺災情

2、災情通報人員任務：通報災情予權責機關，請填列 3 人以上，並請列入業務科(課)長。

3、災情查證人員任務：確認由民眾傳播及媒體傳播災情正確性

編號KLC 基隆市水災防災地圖



用途：

1. 擬定地區防災基本計畫及業務計畫之參考
2. 國土或城鄉規劃之參考
3. 颱風期間淹水預警資訊研判之用

資料製作時間：民國102年11月

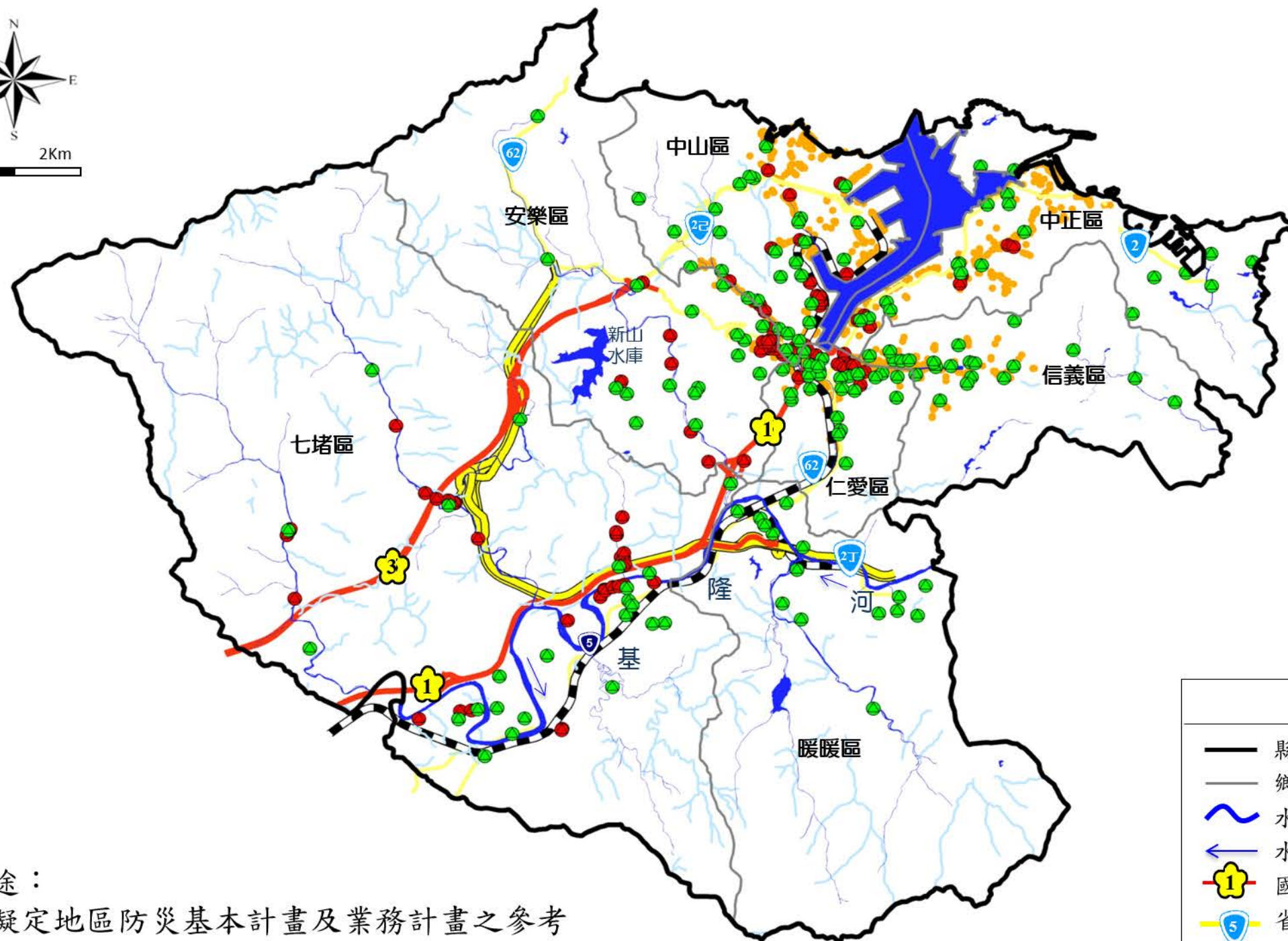
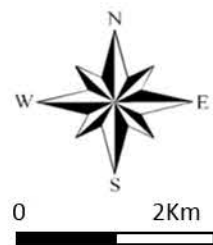
圖例

- 縣界
- 鄉鎮區界
- 水系
- 國道
- 省道
- 道路
- 台鐵
- 近3年淹水位置
- ▲ 水災避難處所
- ◎ 雨量站

淹水潛勢深度(日雨量450mm)

- (0.3-1)公尺
- (1-2)公尺
- (2-3)公尺
- >3公尺

編號KLC 基隆市水災防災地圖(GIS版)



用途：

1. 擬定地區防災基本計畫及業務計畫之參考
2. 國土或城鄉規劃之參考
3. 颱風期間淹水預警資訊研判之用

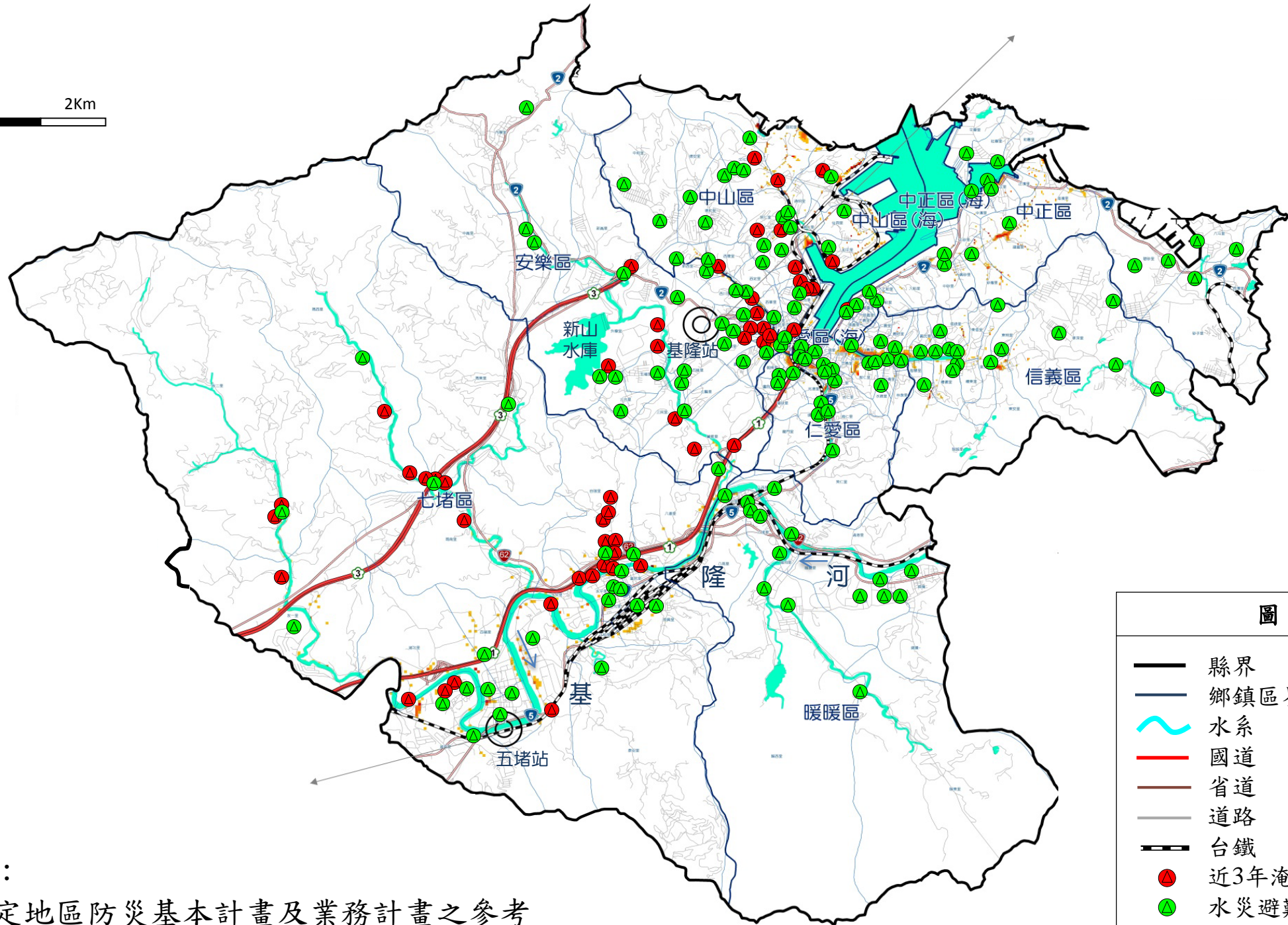
資料製作時間：民國102年11月

圖例

- 縣界
- 鄉鎮區界
- 水系
- 水流方向
- 國道
- 省道
- 台鐵
- 近3年淹水位置
- 水災避難處所
- 日雨量450mm
淹水深達50cm以上
之淹水潛勢

基隆市水災防災地圖

0 2Km



圖例

- 縣界
- 鄉鎮區界
- ~ 水系
- 國道
- 省道
- 道路
- 台鐵
- 近3年淹水位置
- ▲ 水災避難處所
- 雨量站

淹水潛勢深度(日雨量450mm)

- (0.3-1)公尺
- (1-2)公尺
- (2-3)公尺
- >3公尺

用途：

1. 擬定地區防災基本計畫及業務計畫之參考
2. 國土或城鄉規劃之參考
3. 颱風期間淹水預警資訊研判之用

資料製作時間：民國101年9月

基隆市水災防災地圖(GIS版)

0 2Km

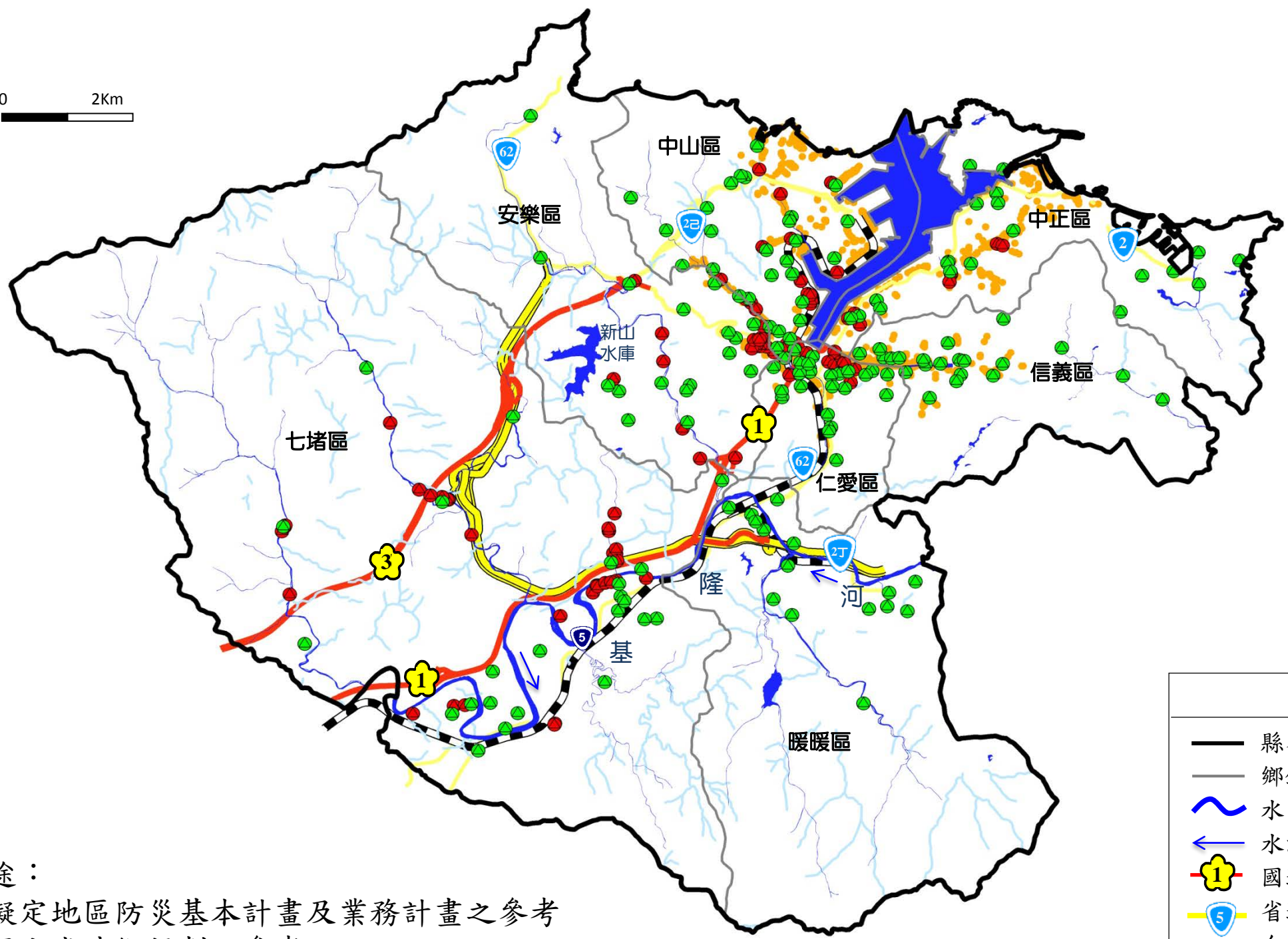


圖 例	
——	縣界
——	鄉鎮區界
~~~~	水系
←	水流方向
1	國道
5	省道
— — —	台鐵
▲	近3年淹水位置
▲	水災避難處所
■	日雨量450mm 淹水深達50cm以上 之淹水潛勢

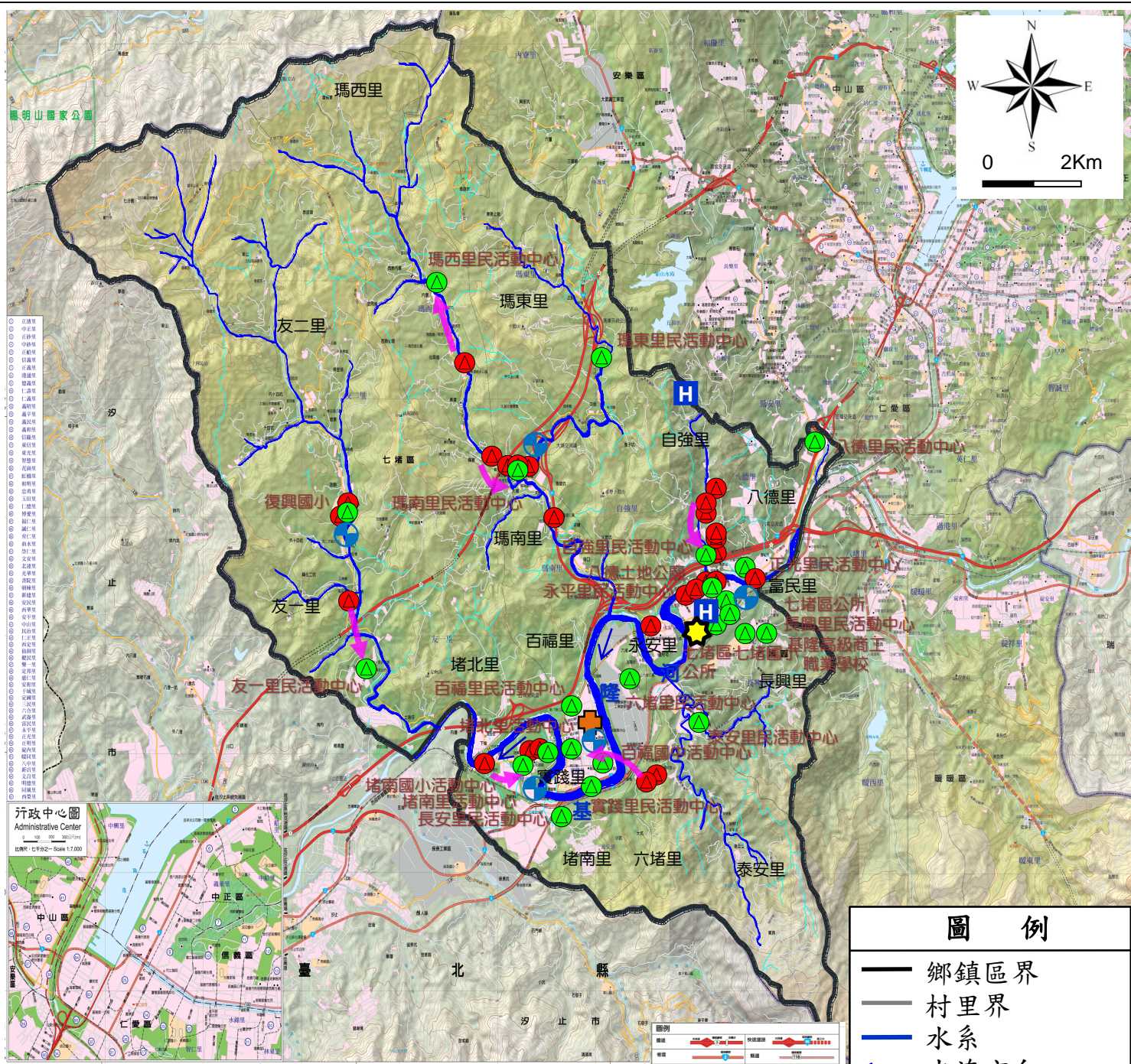
用途：

1. 擬定地區防災基本計畫及業務計畫之參考
2. 國土或城鄉規劃之參考
3. 颱風期間淹水預警資訊研判之用

資料製作時間：民國101年9月



# 編號KLC-002基隆市七堵區防災地圖



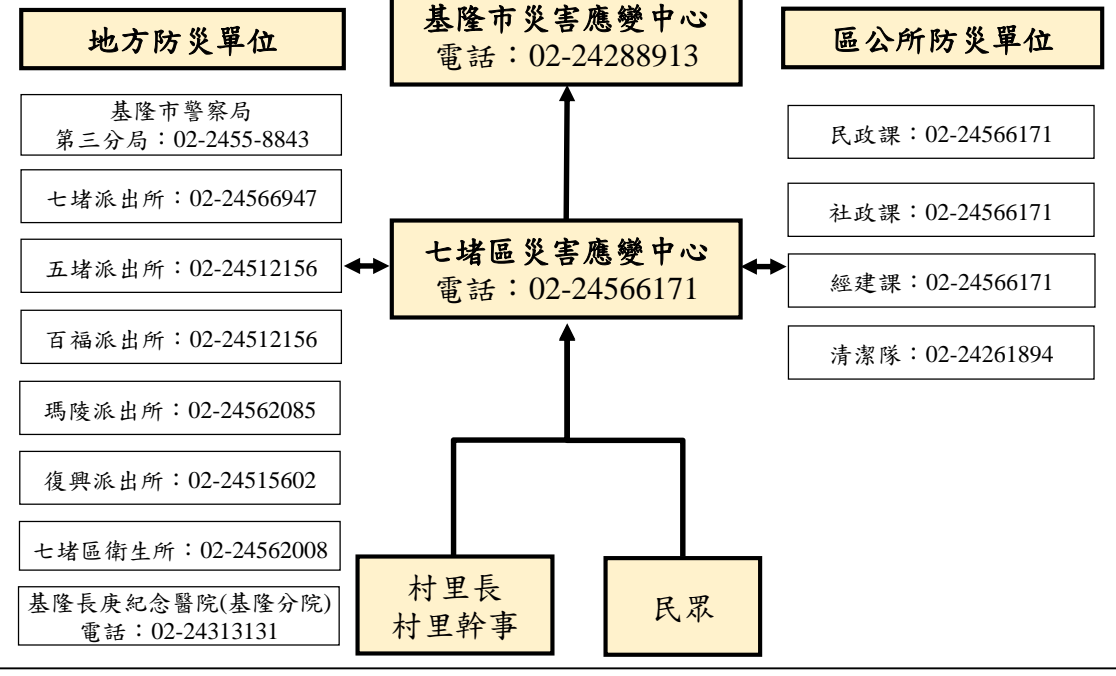
### 圖例

	鄉鎮區界
	村里界
	水系
	水流方向
	近3年淹水區域
	水災避難處所
	疏散路線
	醫療資源
	警察資源
	消防資源
	七堵區公所

災情通報單位	警消單位	里長聯絡電話
<b>基隆市災害應變中心</b> 電話：02-24288913 地址：基隆市安樂區基金一路129巷6號 <b>七堵區公所</b> 電話：02-24566171 地址：七堵區光明路21號 <b>基隆市消防局</b> 電話：02-24302691 地址：基隆市安樂區基金一路129巷6號	基隆市警察局 第三分局：02-2455-8843 七堵派出所：02-24566947 五堵派出所：02-24512156 百福派出所：02-24512156 瑪陵派出所：02-24562085 復興派出所：02-24515602 七堵消防分隊：02-24527429 百福消防分隊：02-24527429	長興里長：姚琴富 02-24563563 堵南里長：余佩儒 02-24511868 富民里長：吳明宗 02-24551799 永安里長：陳君治 02-24565283 八德里長：余文財 02-24564002 自強里長：張仁化 02-24569686 六堵里長：余良盛 02-24514947 泰安里長：詹仁豪 02-24522539 堵北里長：謝孟翰 02-24566171 瑪南里長：蘇陳素花 02-24563726 瑪東里長：陳麗戒 02-24566171 瑪西里長：陳美雲 02-24553986 友一里長：蕭雪 02-24566171 友二里長：蘇秋福 02-24517170 百福里長：何孟翰 02-24519577 實踐里長：張曉玫 02-24566171 正光里長：許正聲 02-24566171 正明里長：謝連堂 02-24566171 長安里長：陳栓基 02-24566171 永平里長：黃朝家 02-24566171

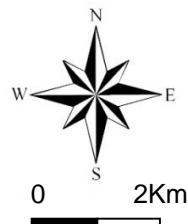
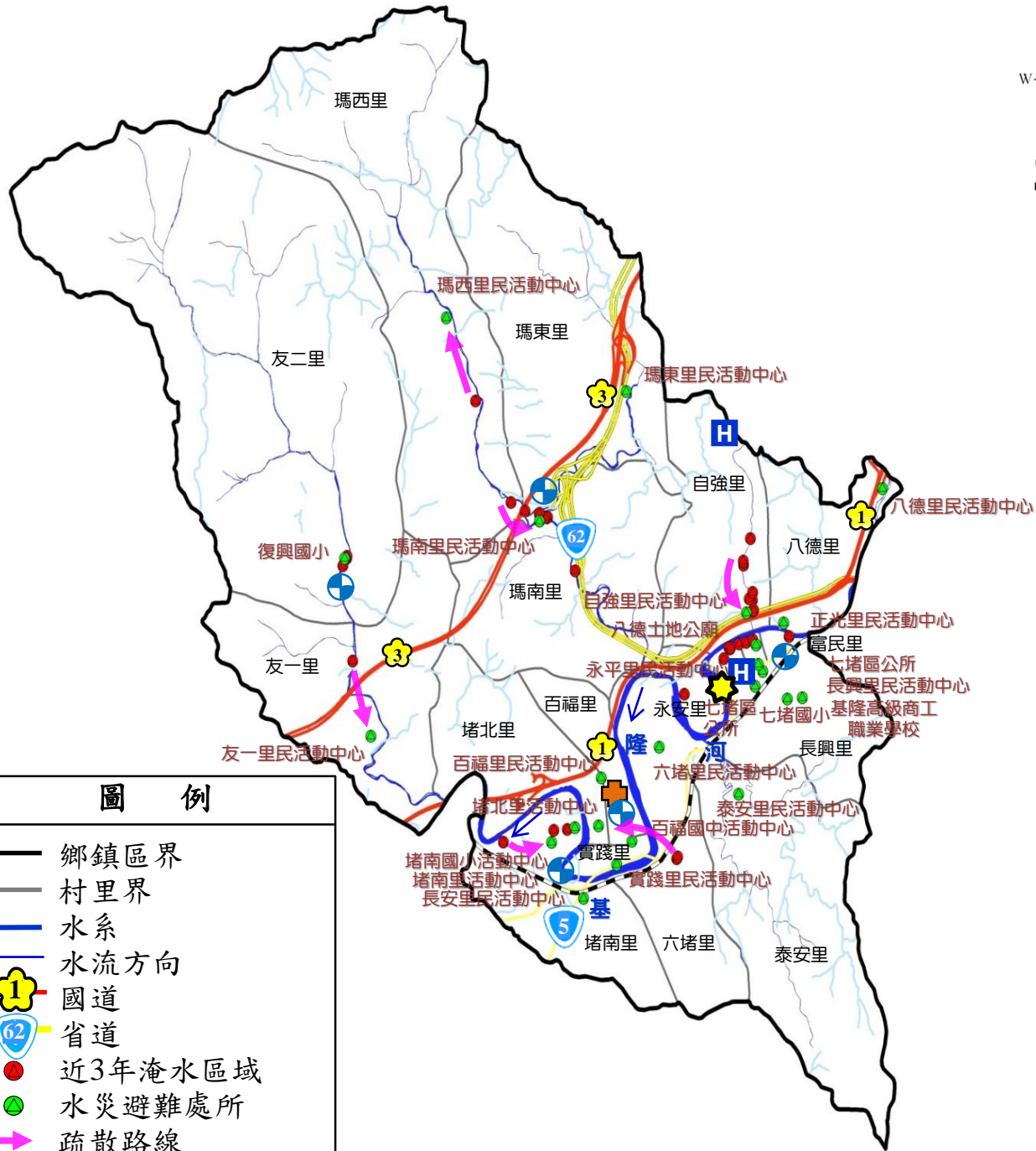
### 避難處所

<b>七堵國小活動中心</b> 管理人：陳冠蓉 容納：600人 地址：七堵區明德一路184號 電話：02-24567116#31	<b>長興里民活動中心</b> 管理人：姚琴富 容納：52人 地址：七堵區東新街25號 電話：02-24563563	<b>百福國中活動中心</b> 管理人：陳明福 容納：191人 地址：七堵區福五街1號 電話：02-24511158	<b>實踐里民活動中心</b> 管理人：張曉玫 容納：50人 地址：七堵區百一街52-1號 電話：02-24518581
<b>七堵區公所</b> 管理人：林金鎮 容納：200人 地址：七堵區光明路21號 電話：02-24566171	<b>自強里民活動中心</b> 管理人：張仁化 容納：36人 地址：七堵區自強路1號 電話：02-24569686	<b>堵南國小活動中心</b> 管理人：吳柏煒 容納：120人 地址：七堵區大德路120號 電話：02-24511339#30	<b>基隆高級商工職業學校</b> 管理人：顏國恩 容納：150人 地址：七堵區東新街22號 電話：02-24567126#230





# 編號KLC-002基隆市七堵區防災地圖

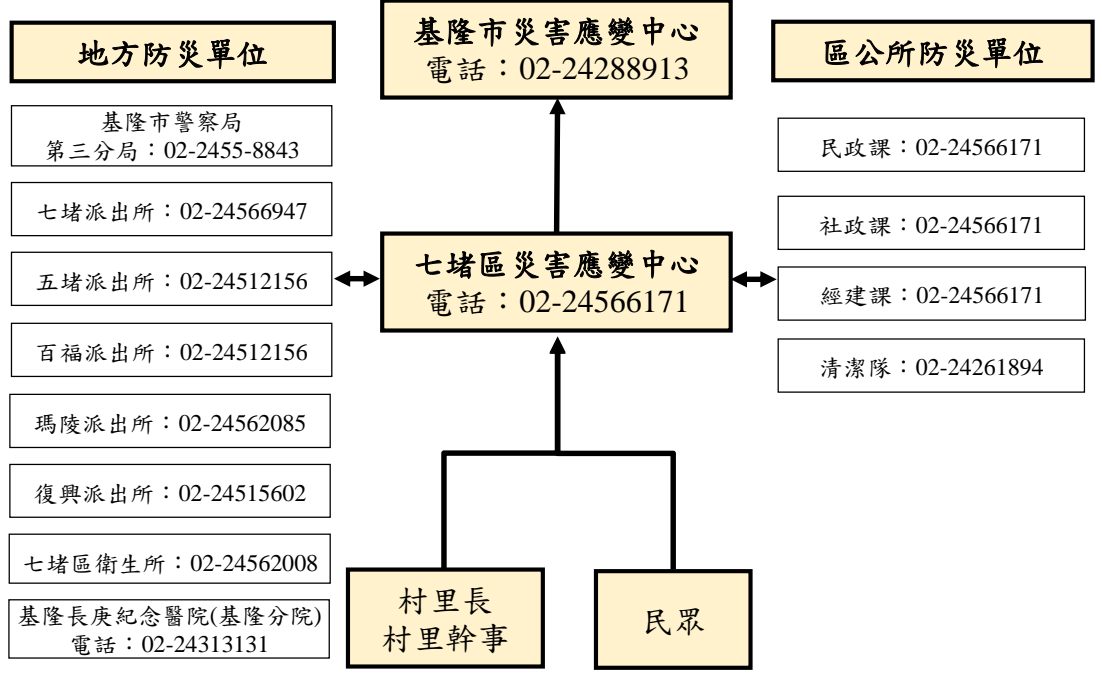


- ### 圖例
- 鄉鎮區界
  - 村里界
  - 水系
  - ← 水流方向
  - 1 國道
  - 62 省道
  - 近3年淹水區域
  - 水災避難處所
  - 疏散路線
  - H 醫療資源
  - ⊕ 警察資源
  - ⊕ 消防資源
  - ★ 七堵區公所
  - 日雨量450mm  
淹水深達50cm以上  
之淹水潛勢

災情通報單位	警消單位	里長聯絡電話
<b>基隆市災害應變中心</b> 電話：02-24288913 地址：基隆市安樂區基金一路129巷6號  <b>七堵區公所</b> 電話：02-24566171 地址：七堵區光明路21號  <b>基隆市消防局</b> 電話：02-24302691 地址：基隆市安樂區基金一路129巷6號	基隆市警察局 第三分局：02-2455-8843 七堵派出所：02-24566947 五堵派出所：02-24512156 百福派出所：02-24512156 瑪陵派出所：02-24562085 復興派出所：02-24515602 七堵消防分隊：02-24527429 百福消防分隊：02-24527429	長興里長：姚琴富 02-24563563 堵南里長：余佩儒 02-24511868 富民里長：吳明宗 02-24551799 永安里長：陳君治 02-24565283 八德里長：余文財 02-24564002 自強里長：張仁化 02-24569686 六堵里長：余良盛 02-24514947 泰安里長：詹仁豪 02-24522539 堵北里長：謝孟翰 02-24566171 瑪南里長：蘇陳素花 02-24563726 瑪東里長：陳麗戒 02-24566171 瑪西里長：陳美雲 02-24553986 友一里長：蕭雪 02-24566171 友二里長：蘇秋福 02-24517170 百福里長：何孟翰 02-24519577 實踐里長：張曉玫 02-24566171 正光里長：許正聲 02-24566171 正明里長：謝連堂 02-24566171 長安里長：陳栓基 02-24566171 永平里長：黃朝家 02-24566171
醫療單位		
<b>七堵區衛生所</b> 電話：02-24562008 地址：基隆市明德一路169號 <b>基隆長庚紀念醫院(基隆分院)</b> 電話：02-24313131 地址：基隆市麥金路222號		

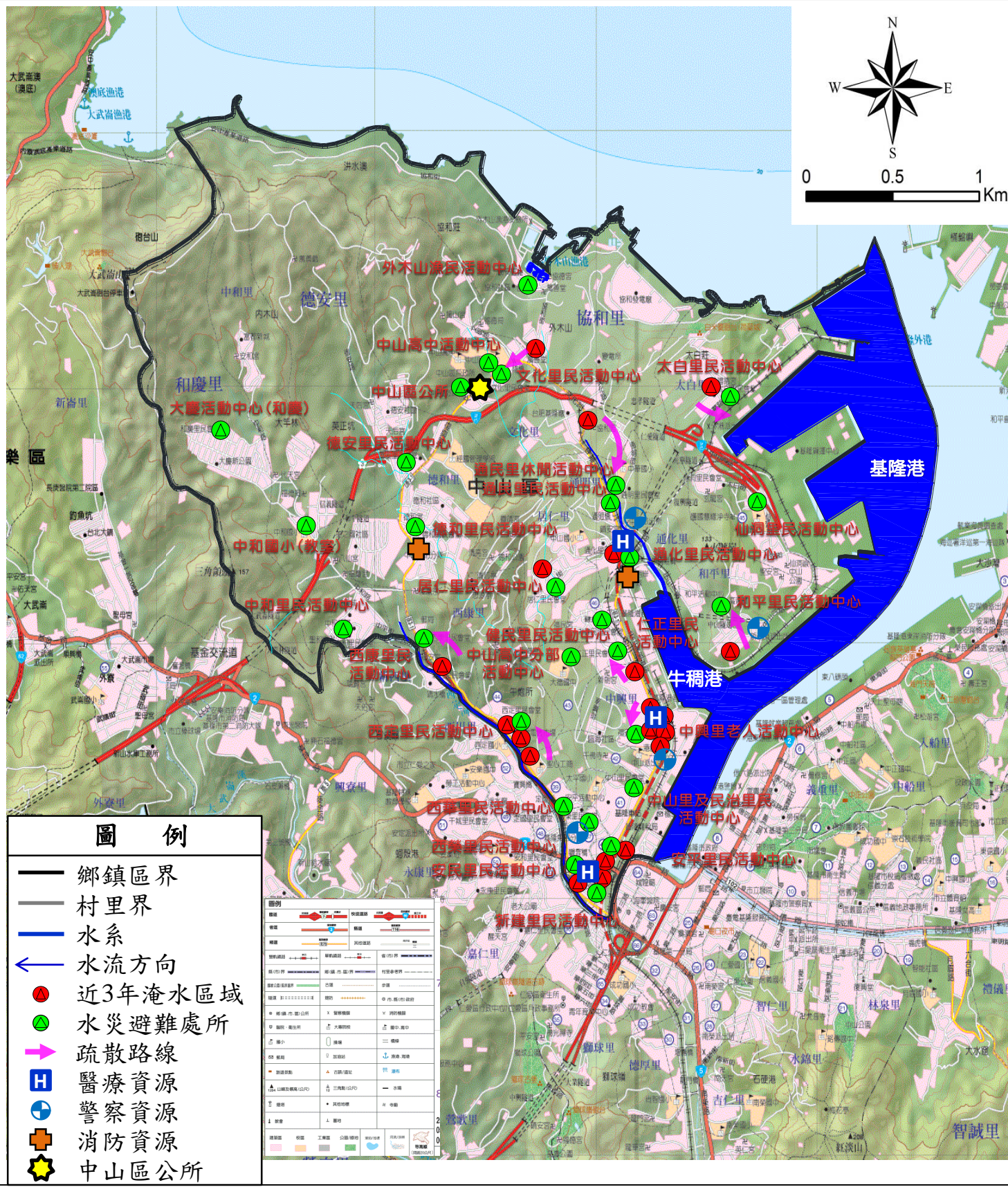
### 避難處所

<b>七堵國小活動中心</b> 管理人：陳冠蓉 容納：600人 地址：七堵區明德一路184號 電話：02-24567116#31	<b>長興里民活動中心</b> 管理人：姚琴富 容納：52人 地址：七堵區東新街25號 電話：02-24563563	<b>百福國中活動中心</b> 管理人：陳明福 容納：191人 地址：七堵區福五街1號 電話：02-24511158	<b>百福國中活動中心</b> 管理人：陳明福 容納：191人 地址：七堵區福五街1號 電話：02-24511158
<b>七堵區公所</b> 管理人：林金鎮 容納：200人 地址：七堵區光明路21號 電話：02-24566171	<b>自強里民活動中心</b> 管理人：張仁化 容納：36人 地址：七堵區自強路1號 電話：02-24569686	<b>堵南國小活動中心</b> 管理人：吳柏煒 容納：120人 地址：七堵區大德路120號 電話：02-24511339#30	<b>堵南國小活動中心</b> 管理人：吳柏煒 容納：120人 地址：七堵區大德路120號 電話：02-24511339#30





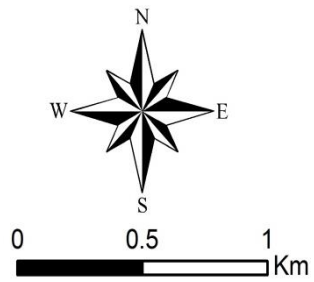
# 編號KLC-005基隆市中山區防災地圖



災情通報單位	警消單位	里長聯絡電話																
<b>基隆市災害應變中心</b> 電話：02-24288913 地址：基隆市安樂區基金一路129巷6號 <b>中山區公所</b> 電話：02-24232181 地址：中山區文化路168號2樓 <b>基隆市消防局</b> 電話：02-24302691 地址：基隆市安樂區基金一路129巷6號	基隆市警察局 第四分局：02-24225477 中華路派出所：02-24246944 新碼頭派出所：02-24206546 中山派出所：02-24242440 中山消防分隊：02-24264890 基隆港西岸 消防分隊：02-24212119	通明里長：蘇祐平 0933077745 仙洞里長：何銘松 0910252418 新建里長：高瑞堂 0935202076 太白里長：鄭吉雄 0932074197 中山里長：羅子廷 0903103504 民治里長：黃國偉 0917865063 健民里長：郭正勇 0933930102 中興里長：李進發 0931070551 仁正里長：陳炳楠 0933143101 文化里長：潘誼樺 0922571251 通化里長：徐麗玲 0963068968 居仁里長：洪文慶 0938629693 德安里長：謝銘傳 0935588807 德和里長：曾聖為 0982109172 協和里長：張中信 0926717168 中和里長：蘇彩雪 0916997002 西華里長：陳柏豪 0933023438 西定里長：謝萬利 0933935870 西康里長：張繼志 0919393914 西榮里長：許美玉 0933102437 和慶里長：陳嘉和 0932074833 和平里長：張和妹 0963068858 安平里長：楊榮豐 0920799850 安民里長：羅聰德 0910251627																
醫療單位	避難處所																	
<b>中山區衛生所</b> 電話：02-24229860 地址：中山區中山二路15號 <b>民安診所</b> 電話：02-24231333 地址：中山區中華路11號 <b>安一外科診所</b> 電話：02-24236262 地址：中山區安一路79號	<table border="1"> <thead> <tr> <th>中興里民活動中心</th> <th>和平里民活動中心</th> <th>文化里民活動中心</th> <th>西定里民活動中心</th> </tr> </thead> <tbody> <tr> <td>                             管理人：李進發                              容納：40人                              地址：中山二路11號                              電話：02-24282920                         </td> <td>                             管理人：張和妹                              容納：20人                              地址：中山三路103巷82之2號                              電話：02-24246436                         </td> <td>                             管理人：潘誼樺                              容納：60人                              地址：文化路161巷44之5號                              電話：02-24276066                         </td> <td>                             管理人：謝萬利                              容納：100人                              地址：西定路230號3樓                              電話：02-24260460                         </td> </tr> <tr> <th>太白里民活動中心</th> <th>仁正里民活動中心</th> <th>通明里民活動中心</th> <th>西康里民活動中心</th> </tr> <tr> <td>                             管理人：鄭吉雄                              容納：40人                              地址：光華路7號2樓                              電話：02-24264512                         </td> <td>                             管理人：陳炳楠                              容納：50人                              地址：中山二路109巷13號                              電話：02-24231711                         </td> <td>                             管理人：蘇祐平                              容納：50人                              地址：中華路46巷2號                              電話：02-24257367                         </td> <td>                             管理人：張繼志                              容納：30人                              地址：復興路24號                              電話：02-24372500                         </td> </tr> </tbody> </table>		中興里民活動中心	和平里民活動中心	文化里民活動中心	西定里民活動中心	管理人：李進發 容納：40人 地址：中山二路11號 電話：02-24282920	管理人：張和妹 容納：20人 地址：中山三路103巷82之2號 電話：02-24246436	管理人：潘誼樺 容納：60人 地址：文化路161巷44之5號 電話：02-24276066	管理人：謝萬利 容納：100人 地址：西定路230號3樓 電話：02-24260460	太白里民活動中心	仁正里民活動中心	通明里民活動中心	西康里民活動中心	管理人：鄭吉雄 容納：40人 地址：光華路7號2樓 電話：02-24264512	管理人：陳炳楠 容納：50人 地址：中山二路109巷13號 電話：02-24231711	管理人：蘇祐平 容納：50人 地址：中華路46巷2號 電話：02-24257367	管理人：張繼志 容納：30人 地址：復興路24號 電話：02-24372500
中興里民活動中心	和平里民活動中心	文化里民活動中心	西定里民活動中心															
管理人：李進發 容納：40人 地址：中山二路11號 電話：02-24282920	管理人：張和妹 容納：20人 地址：中山三路103巷82之2號 電話：02-24246436	管理人：潘誼樺 容納：60人 地址：文化路161巷44之5號 電話：02-24276066	管理人：謝萬利 容納：100人 地址：西定路230號3樓 電話：02-24260460															
太白里民活動中心	仁正里民活動中心	通明里民活動中心	西康里民活動中心															
管理人：鄭吉雄 容納：40人 地址：光華路7號2樓 電話：02-24264512	管理人：陳炳楠 容納：50人 地址：中山二路109巷13號 電話：02-24231711	管理人：蘇祐平 容納：50人 地址：中華路46巷2號 電話：02-24257367	管理人：張繼志 容納：30人 地址：復興路24號 電話：02-24372500															
地方防災單位	基隆市災害應變中心	區公所防災單位																
基隆市警察局 第四分局：02-24225477 中華路派出所：02-24246944 新碼頭派出所：02-24206546 中山派出所：02-24242440 中山消防分隊：02-24264890 基隆港西岸 消防分隊：02-24212119 中山區衛生所：02-24229860 民安診所：02-24231333 安一外科診所：02-24236262	電話：02-24288913 中山區災害應變中心 電話：02-24232181	民政課：02-24232181 社會課：02-24232181 經建課：02-24232181 清潔隊：02-24232181																
	村里長 村里幹事	民眾																



# 編號KLC-005基隆市中山區防災地圖



## 圖例

- 鄉鎮區界
- 村里界
- 水系
- ← 水流方向
- 1 國道
- 62 省道
- 近3年淹水區域
- 水災避難處所
- 疏散路線
- H 醫療資源
- Ⓜ 警察資源
- Ⓜ 消防資源
- ★ 中山區公所
- 日雨量450mm  
淹水深達50cm以上  
之淹水潛勢

災情通報單位
<b>基隆市災害應變中心</b> 電話：02-24288913 地址：基隆市安樂區基金一路129巷6號
<b>中山區公所</b> 電話：02-24232181 地址：中山區文化路168號2樓
<b>基隆市消防局</b> 電話：02-24302691 地址：基隆市安樂區基金一路129巷6號

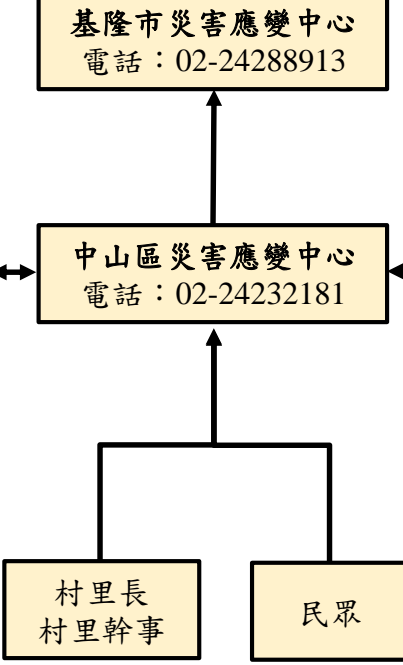
警消單位
基隆市警察局 第四分局：02-24225477
中華路派出所：02-24246944
新碼頭派出所：02-24206546
中山派出所：02-24242440
中山消防分隊：02-24264890
基隆港西岸 消防分隊：02-24212119

里長聯絡電話
通明里長：蘇祐平 0933077745
仙洞里長：何銘松 0910252418
新建里長：高瑞堂 0935202076
太白里長：鄭吉雄 0932074197
中山里長：羅子廷 0903103504
民治里長：黃國偉 0917865063
健民里長：郭正勇 0933930102
中興里長：李進發 0931070551
仁正里長：陳炳楠 0933143101
文化里長：潘誼樺 0922571251
通化里長：徐麗玲 0963068968
居仁里長：洪文慶 0938629693
德安里長：謝銘傳 0935588807
德和里長：曾聖為 0982109172
協和里長：張中信 0926717168
中和里長：蘇彩雪 0916997002
健民里長：陳柏豪 0933023438
西定里長：謝萬利 0933935870
西康里長：張繼志 0919393914
西華里長：許美玉 0933102437
和慶里長：陳嘉和 0932074833
和平里長：張和妹 0963068858
安平里長：楊榮豐 0920799850
安民里長：羅聰德 0910251627

醫療單位
<b>中山區衛生所</b> 電話：02-24229860 地址：中山區中山二路15號
<b>民安診所</b> 電話：02-24231333 地址：中山區中華路11號
<b>安一外科診所</b> 電話：02-24236262 地址：中山區安一路79號

避難處所			
<b>中興里民活動中心</b> 管理人：李進發 容納：40人 地址：中山二路11號 電話：02-24282920	<b>和平里民活動中心</b> 管理人：張和妹 容納：20人 地址：中山三路103巷82之2號 電話：02-24246436	<b>文化里民活動中心</b> 管理人：潘誼樺 容納：60人 地址：文化路161巷44之5號 電話：02-24276066	<b>西定里民活動中心</b> 管理人：謝萬利 容納：100人 地址：西定路230號3樓 電話：02-24260460
<b>太白里民活動中心</b> 管理人：鄭吉雄 容納：40人 地址：光華路7號2樓 電話：02-24264512	<b>仁正里民活動中心</b> 管理人：陳炳楠 容納：50人 地址：中山二路109巷13號 電話：02-24231711	<b>通明里民活動中心</b> 管理人：蘇祐平 容納：50人 地址：中華路46巷2號 電話：02-24257367	<b>西康里民活動中心</b> 管理人：張繼志 容納：30人 地址：復興路24號 電話：02-24372500

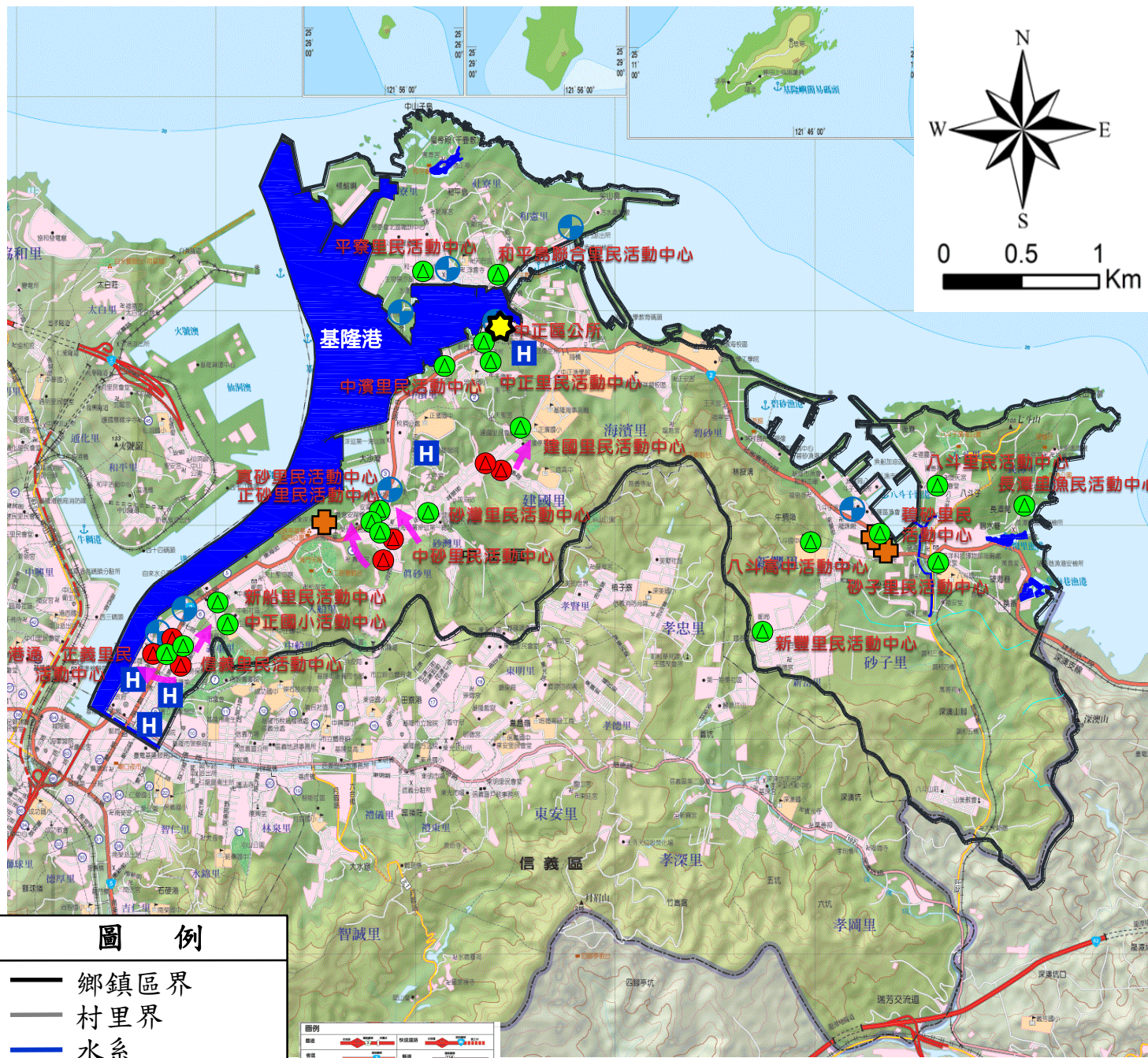
地方防災單位
基隆市警察局 第四分局：02-24225477
中華路派出所：02-24246944
新碼頭派出所：02-24206546
中山派出所：02-24242440
中山消防分隊：02-24264890
基隆港西岸 消防分隊：02-24212119
中山區衛生所：02-24229860
民安診所：02-24231333
安一外科診所：02-24236262



區公所防災單位
民政課：02-24232181
社會課：02-24232181
經建課：02-24232181
清潔隊：02-24232181



# 編號KLC-001基隆市中正區防災地圖



### 圖例

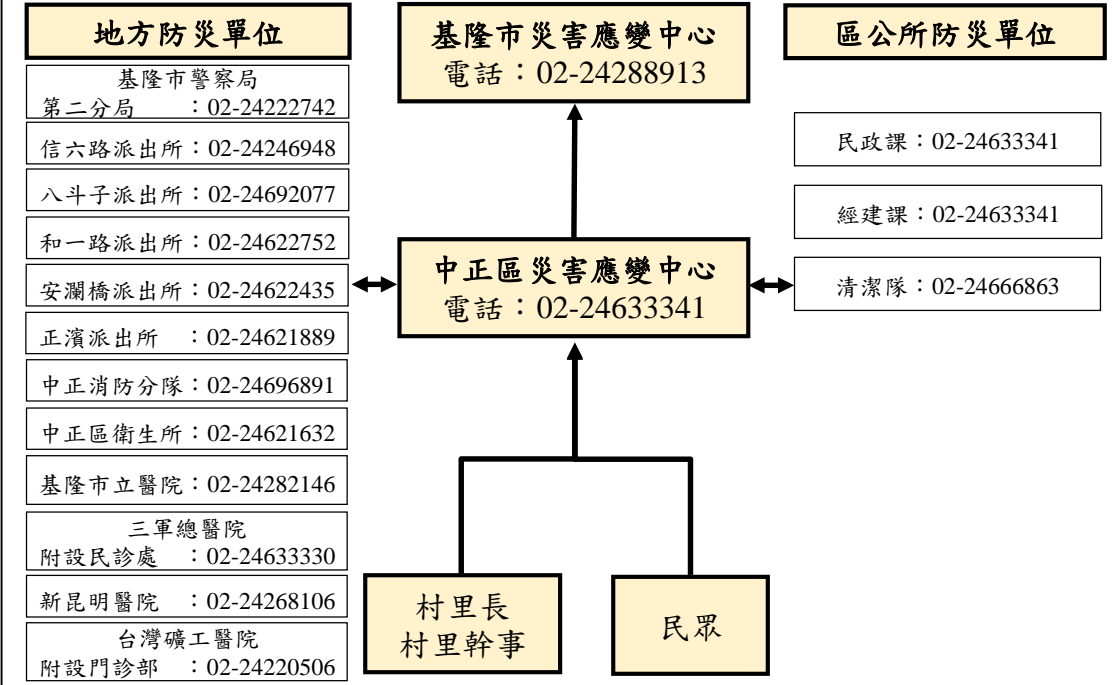
- 鄉鎮區界
- 村里界
- 水系
- ← 水流方向
- ▲ 近3年淹水區域
- 水災避難處所
- 疏散路線
- H 醫療資源
- 警察資源
- 消防資源
- ★ 中正區公所

圖例	說明
●	水災避難處所
→	疏散路線
H	醫療資源
●	警察資源
■	消防資源
★	中正區公所

災情通報單位		警消單位		里長聯絡電話	
<b>基隆市災害應變中心</b> 電話：02-24288913 地址：安樂區基金一路129巷6號 <b>中正區公所</b> 電話：02-24633341 地址：中正區中正路674號 <b>基隆市消防局</b> 電話：02-24302691 地址：安樂區基金一路129巷6號		基隆市警察局 第二分局：02-24222742 信六路派出所：02-24246948 八斗子分駐所：02-24692077 和一路派出所：02-24622752 安瀾橋派出所：02-24622435 正濱派出所：02-24621889 港務警察局 港東派出所：02-24206542 新港分駐所：02-24628082 中正消防分隊：02-24696891 八斗子消防分隊：02-24699959 基隆港東岸 消防分隊：02-24206521		砂灣里長：簡曉東 02-24626870 砂子里長：陳俊宇 0918-633680 正砂里長：陳枋菱 0918-075325 碧砂里長：黃志強 02-24692155 真砂里長：魏君龍 02-24623379 中砂里長：廖文雄 02-24626991 中濱里長：謝家榮 0985-621010 中正里長：梁火龍 0921840140 中船里長：蔣春生 02-24284903 正船里長：沈陸成 0987-753337 八船里長：郭蒼成 0936-670243 平寮里長：蔡淑貞 02-24631305 社寮里長：范詠翔 0933102438 正義里長：駱錫賢 02-24224901 正濱里長：林耀基 02-24627683 海濱里長：莊哲豪 0972166875 新富里長：莊紫濠 0925-110011 新豐里長：丁麗娜 02-24602002 信義里長：江添丁 02-24256399 德義里長：張建源 02-24251313 義重里長：林世英 02-24229254 長潭里長：鍾麗美 0932072927 港通里長：林政宏 0921140500 建國里長：王雅蘭 0921929198 八斗里長：杜劍秋 02-24691191 和憲里長：蘇榮成 02-24632327	
醫療單位					
<b>中正區衛生所</b> 電話：02-24621632 地址：中正區中正路786之1號 <b>基隆市立醫院</b> 電話：02-24282146 地址：中正區義二路2巷6號 <b>新昆明醫院</b> 電話：02-24268106 地址：中正區中正路30號		<b>三軍總醫院附設基隆民診處</b> 電話：02-24633330 地址：中正區正義路100號786之1號 <b>台灣礦工醫院附設門診部</b> 電話：02-24220506 地址：中正區義一路76號			

### 避難處所

<b>建國里民活動中心</b> 管理人：王雅蘭 容納：54人 地址：祥豐街467號2樓 電話：02-24620798	<b>正船里民活動中心</b> 管理人：沈陸成 容納：40人 地址：中船路11號2樓 電話：02-24271535	<b>信義里民活動中心</b> 管理人：江添丁 容納：61人 地址：信六路21號2樓 電話：02-24256399	<b>港通、正義里民活動中心</b> 管理人：林政宏/駱錫賢 容納：26人 地址：義一路87號7樓之1 電話：02-24201335 02-24224901
<b>正砂里民活動中心</b> 管理人：陳枋菱 容納：40人 地址：中正路165之1號 電話：02-24620698	<b>中砂里民活動中心</b> 管理人：廖文雄 容納：22人 地址：正豐街50號 電話：02-24628991	<b>中正國小活動中心</b> 管理人：劉仕容 容納：270人 地址：中船路36巷4號 電話：02-24223064ext.30	





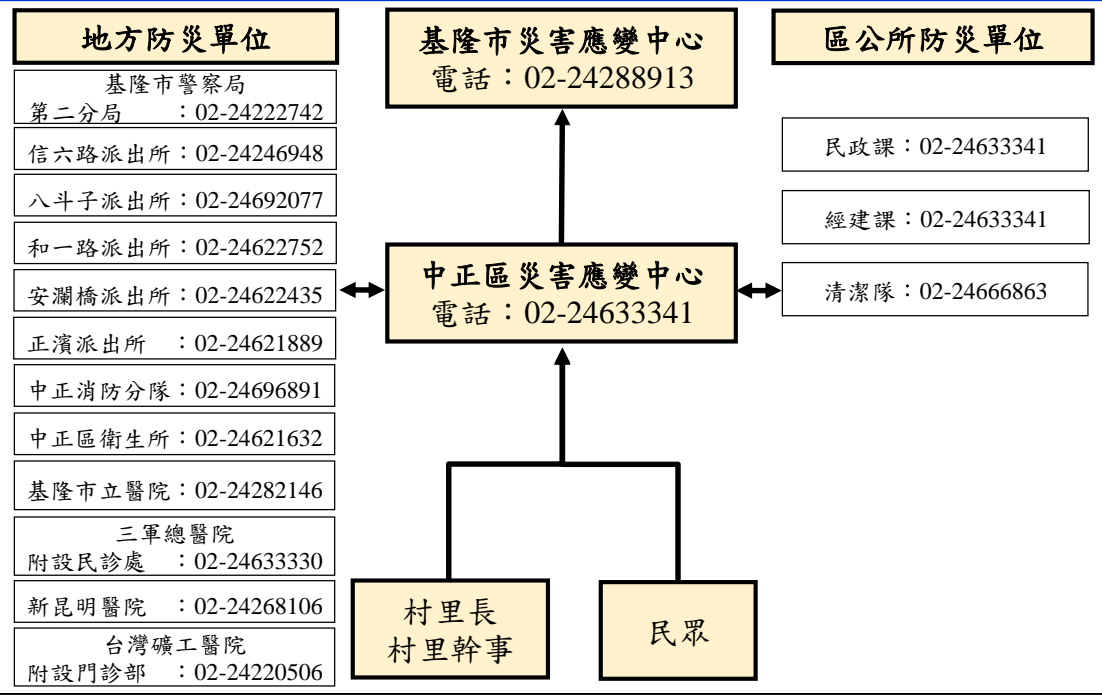
# 編號KLC-001基隆市中正區防災地圖



圖例	
—	鄉鎮區界
—	村里界
—	水系
←	水流方向
62	省道
●	近3年淹水區域
●	水災避難處所
→	疏散路線
H	醫療資源
●	警察資源
+	消防資源
★	中正區公所
■	日雨量450mm 淹水深達50cm以上 之淹水潛勢

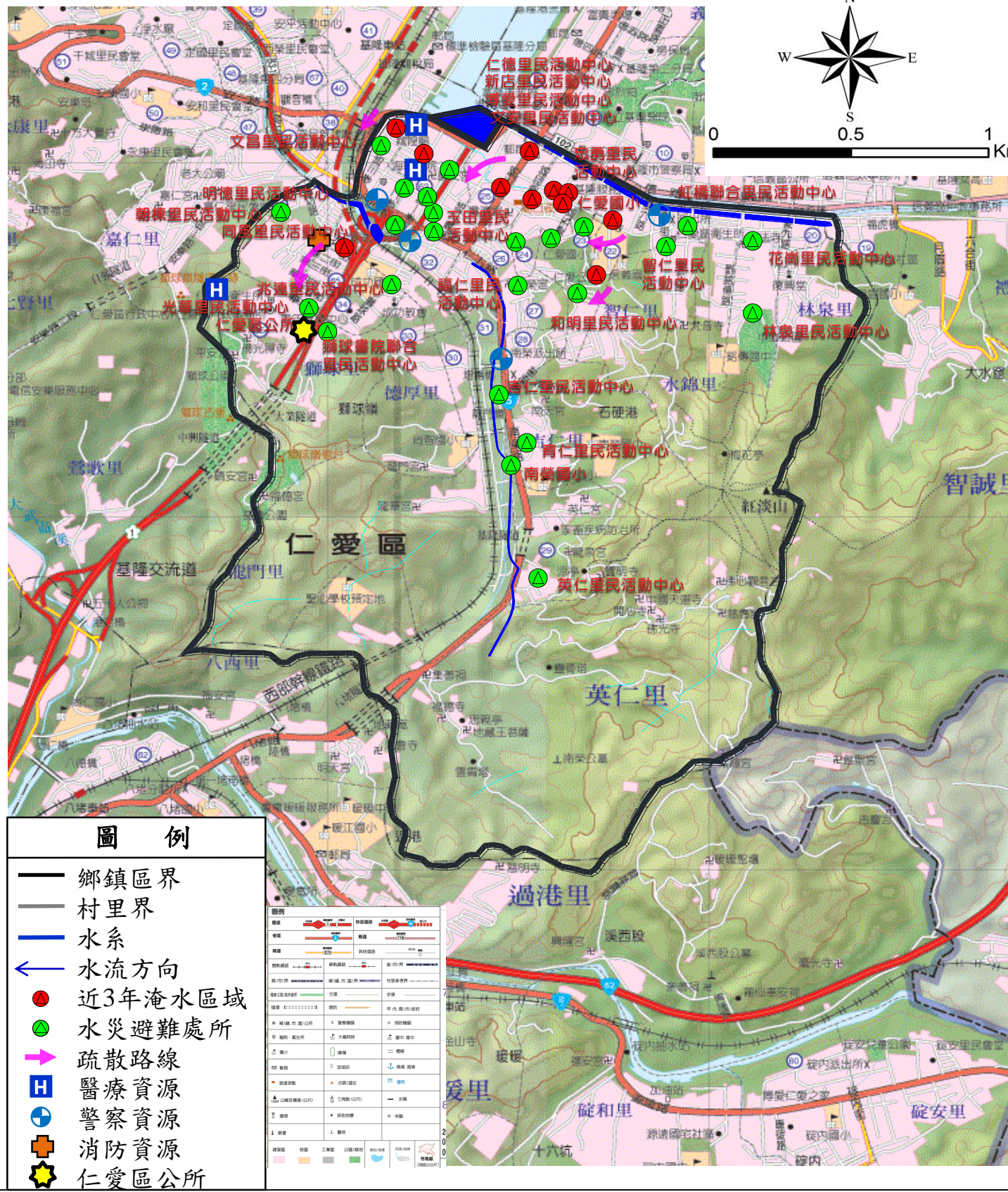
災情通報單位	警消單位	里長聯絡電話
<b>基隆市災害應變中心</b> 電話：02-24288913 地址：安樂區基金一路129巷6號 <b>中正區公所</b> 電話：02-24633341 地址：中正區中正路674號 <b>基隆市消防局</b> 電話：02-24302691 地址：安樂區基金一路129巷6號	基隆市警察局 第二分局：02-24222742 信六路派出所：02-24246948 八斗子分駐所：02-24692077 和一路派出所：02-24622752 安瀾橋派出所：02-24622435 正濱派出所：02-24621889 港務警察局 港東派出所：02-24206542 新港分駐所：02-24628082 中正消防分隊：02-24696891 八斗子消防分隊：02-24699959 基隆港東岸 消防分隊：02-24206521	砂灣里長：簡曉東 02-24626870 砂子里長：陳俊宇 0918-633680 正砂里長：陳枋菱 0918-075325 碧砂里長：黃志強 02-24692155 真砂里長：魏君龍 02-24623379 中砂里長：廖文雄 02-24626991 中濱里長：謝家榮 0985-621010 中正里長：梁火龍 0921840140 中船里長：蔣春生 02-24284903 正船里長：沈陸成 0987-753337 入船里長：郭蒼成 0936-670243 平寮里長：蔡淑貞 02-24631305 社寮里長：范詠翔 0933102438 正義里長：駱錫賢 02-24224901 正濱里長：林耀基 02-24627683 海濱里長：莊哲豪 0972166875 新富里長：莊紫濤 0925-110011 新豐里長：丁麗娜 02-24602002 信義里長：江添丁 02-24256399 德義里長：張建源 02-24251313 義重里長：林世英 02-24229254 長潭里長：鍾麗美 0932072927 港通里長：林政宏 0921140500 建國里長：王雅蘭 0921929198 八斗里長：杜劍秋 02-24691191 和憲里長：蘇來成 02-24632327
醫療單位		
<b>中正區衛生所</b> 電話：02-24621632 地址：中正區中正路786之1號 <b>基隆市立醫院</b> 電話：02-24282146 地址：中正區義二路2巷6號 <b>新昆明醫院</b> 電話：02-24268106 地址：中正區中正路30號	<b>三軍總醫院附設基隆民診處</b> 電話：02-24633330 地址：中正區正義街100號 <b>台灣礦工醫院附設門診部</b> 電話：02-24220506 地址：中正區義一路76號	

避難處所			
<b>建國里民活動中心</b> 管理人：王雅蘭 容納：54人 地址：祥豐街467號2樓 電話：02-24620798	<b>正船里民活動中心</b> 管理人：沈陸成 容納：40人 地址：中船路11號2樓 電話：02-24271535	<b>信義里民活動中心</b> 管理人：江添丁 容納：61人 地址：信六路21號2樓 電話：02-24256399	<b>港通、正義里民活動中心</b> 管理人：林政宏/駱錫賢 容納：26人 地址：義一路87號7樓之1 電話：02-24201335 02-24224901
<b>正砂里民活動中心</b> 管理人：陳枋菱 容納：40人 地址：中正路165之1號 電話：02-24620698	<b>中砂里民活動中心</b> 管理人：廖文雄 容納：22人 地址：正豐街50號 電話：02-24628991	<b>中正國小活動中心</b> 管理人：劉仕容 容納：270人 地址：中船路36巷4號 電話：02-24223064ext.30	



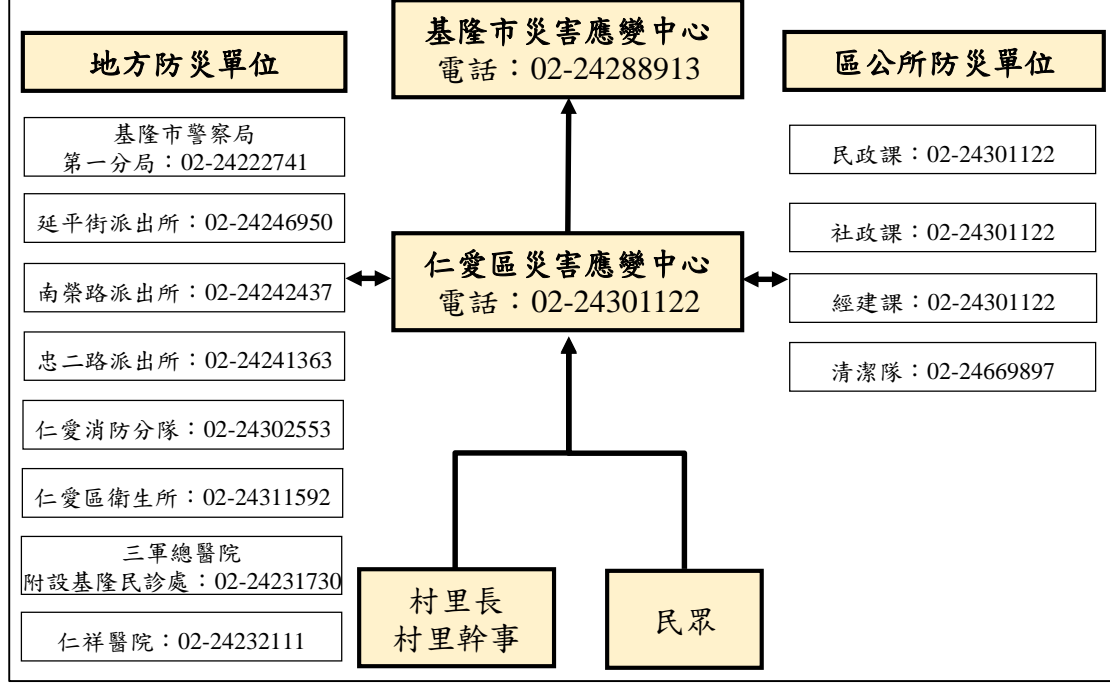


# 編號KLC-004基隆市仁愛區防災地圖



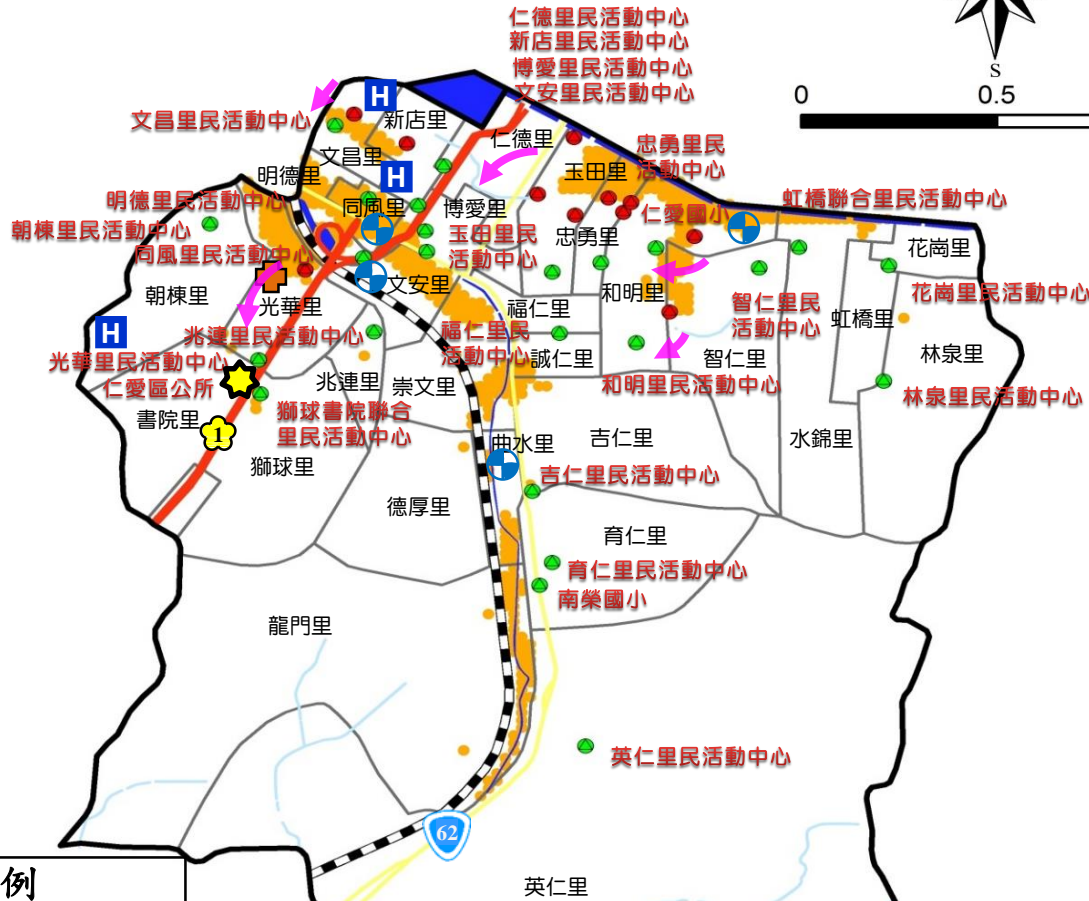
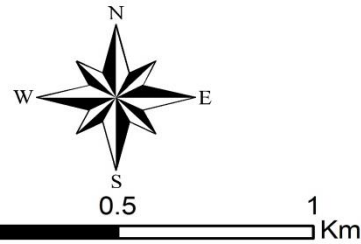
災情通報單位	警消單位	里長聯絡電話
<b>基隆市災害應變中心</b> 電話：02-24288913 地址：基隆市安樂區基金一路129巷6號 <b>仁愛區公所</b> 電話：02-24301122 地址：基隆市光一路28號2樓 <b>基隆市消防局</b> 電話：02-24302691 地址：基隆市安樂區基金一路129巷6號	基隆市警察局 第一分局：02-24222741 延平街派出所：02-24246950 南榮路派出所：02-24242437 忠二路派出所：02-24241363 仁愛消防分隊：02-24302553	德厚里長：莊育超 0224220776 明德里長：許文杰 0952600862 水錦里長：孫立君 0932075600 新店里長：陳祐益 0910673353 林泉里長：駱俊雄 0919948587 崇文里長：陳明楷 0933767617 文昌里長：王明清 0928813946 文安里長：李隆進 0910280339 智仁里長：李志堅 0932258081 育仁里長：藍正信 0988963893 誠仁里長：洪棟全 0920774939 英仁里長：羅景安 0932354825 福仁里長：林木火 0932354957 吉仁里長：李建德 0932161557 兆達里長：潘國龍 0902258990 光華里長：陳世豐 0916317388 書院里長：林文青 0937871607 同風里長：戴學禮 0910933857 曲水里長：徐麗麗 0937872764 忠勇里長：林羅清梅 0933933741 虹橋里長：李碧霞 0936085058 仁德里長：王朝成 0921805077 玉田里長：關美玉 0921147999 獅球里長：林錦榮 0932070591 龍門里長：林宗益 0919394262 花崗里長：姜永國 0935910370 朝棟里長：李光健 0928510118 和明里長：陳建平 0913513455 博愛里長：邱三元 0953396116
醫療單位		
<b>仁愛區衛生所</b> 電話：02-24311592 地址：仁愛區光一路26號 <b>三軍總醫院附設基隆民診處</b> 電話：02-2423-1730 地址：仁愛區孝二路39號 <b>仁祥醫院</b> 電話：02-24232111 地址：仁愛區忠一路20號		

避難處所			
<b>仁愛區公所</b> 管理人：張明雁 容納：67人 地址：光一路28號6樓 電話：02-24301122ext.205	<b>博愛里民活動中心</b> 管理人：邱三元 容納：53人 地址：愛一路8號3樓之7 電話：02-24301122ext.316	<b>和明里民活動中心</b> 管理人：陳建平 容納：74人 地址：仁二路137巷2弄1之3號 電話：02-24301122ext.316	<b>光華里民活動中心</b> 管理人：陳世豐 容納：70人 地址：光一路28號5樓 電話：02-24301122ext.315
<b>文安里民活動中心</b> 管理人：李隆進 容納：20人 地址：仁五路20號2樓 電話：02-24301122ext.312	<b>文昌里民活動中心</b> 管理人：王明清 容納：36人 地址：孝四路10之1號 電話：02-24301122ext.309	<b>仁愛國小</b> 管理人：郭惠玲 容納：171人 地址：仁二路139號 電話：02-24289131ext.30	<b>仁德里民活動中心</b> 管理人：王朝成 容納：36人 地址：孝一路82之1號2樓 電話：02-24301122ext.307





# 編號KLC-004基隆市仁愛區防災地圖



## 圖例

- 鄉鎮區界
- 村里界
- 水系
- ← 水流方向
- 1 國道
- 62 省道
- 近3年淹水區域
- 水災避難處所
- 疏散路線
- H 醫療資源
- ⊕ 警察資源
- ⊕ 消防資源
- ★ 仁愛區公所
- 日雨量450mm  
淹水深達50cm以上  
之淹水潛勢

## 災情通報單位

**基隆市災害應變中心**  
電話：02-24288913  
地址：基隆市安樂區基金一路129巷6號

**仁愛區公所**  
電話：02-24301122  
地址：基隆市光一路28號2樓

**基隆市消防局**  
電話：02-24302691  
地址：基隆市安樂區基金一路129巷6號

## 警消單位

基隆市警察局  
第一分局：02-24222741  
延平街派出所：02-24246950  
南榮路派出所：02-24242437  
忠二路派出所：02-24241363  
仁愛消防分隊：02-24302553

## 里長聯絡電話

德厚里長：莊育超 0224220776  
明德里長：許文杰 0952600862  
水錦里長：孫立君 0932356000  
新店里長：陳祐益 0910673353  
林泉里長：駱俊雄 0919948587  
崇文里長：陳明楷 0933767617  
文昌里長：王明清 0928813946  
文安里長：李隆進 0910280339  
智仁里長：林志堅 0932258081  
育仁里長：藍正信 0988963893  
誠仁里長：洪煥全 0920774939  
英仁里長：羅景安 0932354825  
福仁里長：林木火 0932354957  
吉仁里長：李建德 0932161557  
兆連里長：潘國龍 0902258990  
光華里長：陳世豐 0916317388  
書院里長：林文青 0937871607  
同風里長：戴學禮 0910933857  
曲水里長：徐鄭麗鳳 0937872764  
忠勇里長：林羅清梅 0933933741  
虹橋里長：李碧霞 0936085058  
仁德里長：王朝成 0921805077  
玉田里長：關美玉 0921147999  
獅球里長：林錦榮 0932070591  
龍門里長：林宗益 0919394262  
花崗里長：姜永國 0935910370  
朝棟里長：李光健 0928510118  
和明里長：陳建平 0913513455  
博愛里長：邱三元 0953396116

## 醫療單位

**仁愛區衛生所**  
電話：02-24311592  
地址：仁愛區光一路26號

**三軍總醫院附設基隆民診處**  
電話：02-2423-1730  
地址：仁愛區孝二路39號

**仁祥醫院**  
電話：02-24232111  
地址：仁愛區忠一路20號

## 避難處所

<b>仁愛區公所</b> 管理人：張明雁 容納：67人 地址：光一路28號6樓 電話：02-24301122ext.205	<b>博愛里民活動中心</b> 管理人：邱三元 容納：53人 地址：愛一路8號3樓之7 電話：02-24301122ext.316	<b>和明里民活動中心</b> 管理人：陳建平 容納：74人 地址：仁二路137巷2弄1之3號 電話：02-24301122ext.316	<b>光華里民活動中心</b> 管理人：陳世豐 容納：70人 地址：光一路28號5樓 電話：02-24301122ext.315
<b>文安里民活動中心</b> 管理人：李隆進 容納：20人 地址：仁五路20號2樓 電話：02-24301122ext.312	<b>文昌里民活動中心</b> 管理人：王明清 容納：36人 地址：孝四路10之1號 電話：02-24301122ext.309	<b>仁愛國小</b> 管理人：郭惠玲 容納：171人 地址：仁二路139號 電話：02-24289131ext.30	<b>仁德里民活動中心</b> 管理人：王朝成 容納：36人 地址：孝一路82之1號2樓 電話：02-24301122ext.307

## 地方防災單位

基隆市警察局  
第一分局：02-24222741

延平街派出所：02-24246950

南榮路派出所：02-24242437

忠二路派出所：02-24241363

仁愛消防分隊：02-24302553

仁愛區衛生所：02-24311592

三軍總醫院  
附設基隆民診處：02-24231730

仁祥醫院：02-24232111

## 基隆市災害應變中心

電話：02-24288913

## 區公所防災單位

民政課：02-24301122

社政課：02-24301122

經建課：02-24301122

清潔隊：02-24669897

## 仁愛區災害應變中心

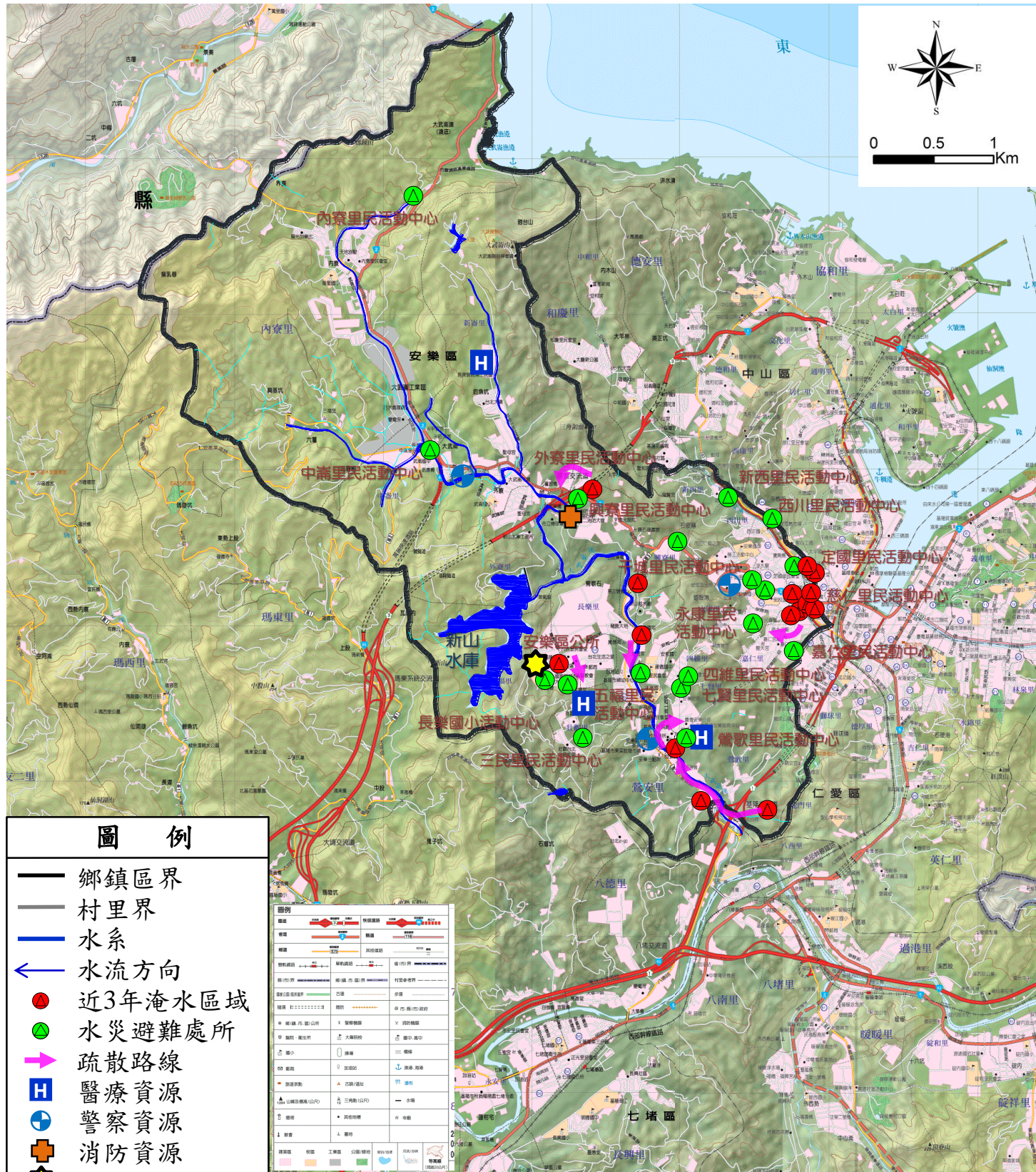
電話：02-24301122

村里長  
村里幹事

民眾

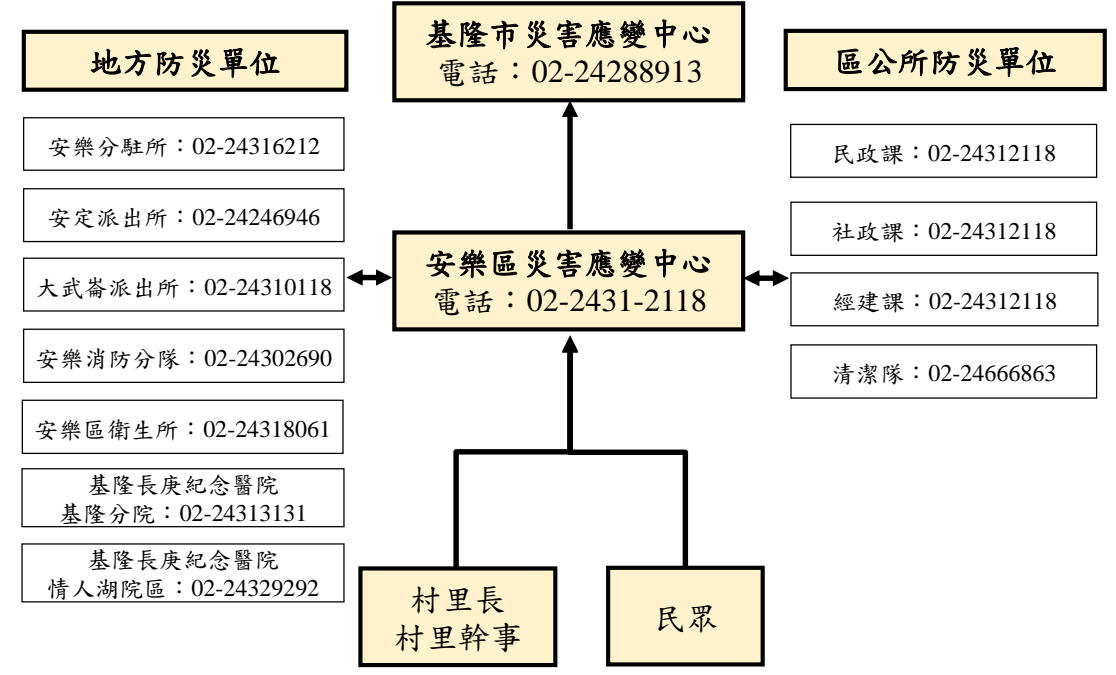


# 編號KLC-006基隆市安樂區防災地圖



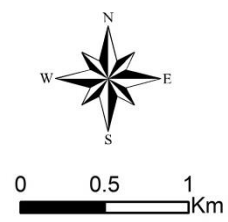
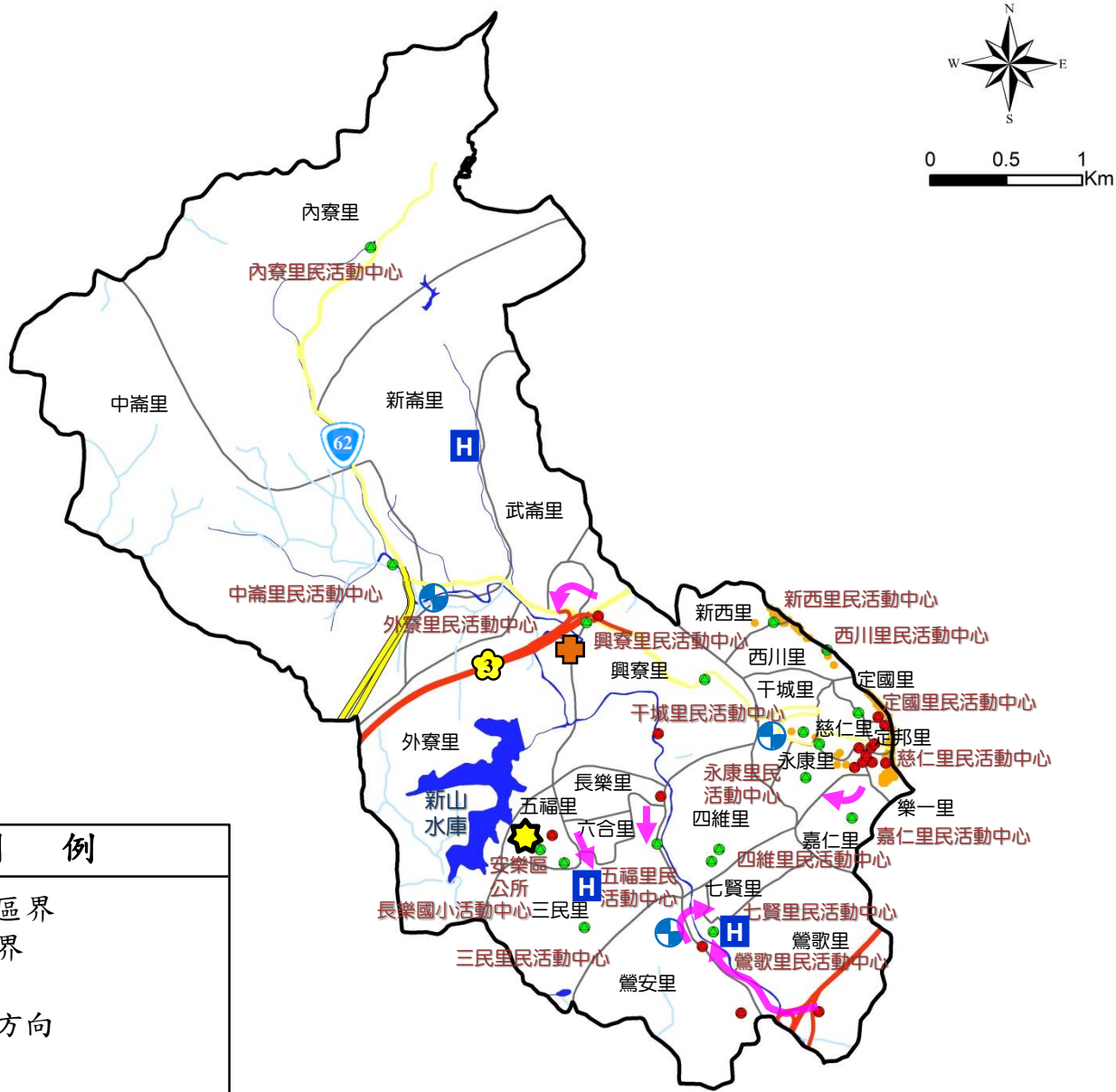
災情通報單位	警消單位	里長聯絡電話
<b>基隆市災害應變中心</b> 電話：02-24288913 地址：基隆市安樂區基金一路129巷6號 <b>安樂區公所</b> 電話：02-2431-2118 地址：基隆市安樂路二段164號2樓 <b>基隆市消防局</b> 電話：02-24302691 地址：基隆市安樂區基金一路129巷6號	安樂分駐所：02-24316212 安定派出所：02-24246946 大武崙派出所：02-24310118 安樂消防分隊：02-24302690	長樂里長：張德發 0932073225 嘉仁里長：王貴美 02-24266396 永康里長：陳銘坤 0917491667 干城里長：俞秀真 02-24237172 壯觀里長：陳威竹 0982235765 慈仁里長：陳禮信 02-24224479 西川里長：王忠誠 0911240185 樂一里長：楊德成 0928508468 武崙里長：李文財 0977011588 中崙里長：李源林 0911932666 新崙里長：林金龍 0937865290 新西里長：黃世榮 0922251490 安和里長：童意鵬 02-24227579 定邦里長：林惠蓮 0933077144 定國里長：徐寅禹 0930303119 鶯安里長：劉大維 0988378728 鶯歌里長：邱美足 0933240337 三民里長：簡義雄 0933766858 四維里長：黃雅玲 0952716345 五福里長：舒瑞利 0933929967 六合里長：潘德發 0910319505 七賢里長：鍾尚倫 0966266266 內寮里長：嚴福神 0933890293 外寮里長：顏厚廣 0911967100 興寮里長：黃書筠 0926775040
醫療單位		
<b>安樂區衛生所</b> 電話：02-24318061 地址：安樂路二段164號1樓 <b>基隆長庚紀念醫院(基隆分院)</b> 電話：02-24313131 地址：安樂區麥金路222號 <b>基隆長庚紀念醫院(情人湖院區)</b> 電話：02-24329292 地址：安樂區基金一路208巷200號		

避難處所			
<b>安樂區公所</b> 管理人：鄭錦濃 容納：76人 地址：安樂路二段164號2樓 電話：02-24312118#101	<b>外寮里民活動中心</b> 管理人：顏厚廣 容納：70人 地址：基金一路129巷6-1號 電話：0911967100	<b>干城里民活動中心</b> 管理人：俞秀真 容納：200人 地址：安一路278巷31之1號 電話：02-24237172	<b>長樂國小活動中心</b> 管理人：邱和德 容納：212人 地址：樂利三街30巷123號 電話：02-24322765#31
<b>鶯歌里民活動中心</b> 管理人：邱美足 容納：127人 地址：安樂路二段164號9樓 電話：02-24319835	<b>六合里民活動中心</b> 管理人：潘德發 容納：61人 地址：樂利三街229巷5號 電話：02-24335270	<b>中崙里民活動中心</b> 管理人：李源林 容納：131人 地址：基金二路3巷3號 電話：02-24310558	<b>內寮里民活動中心</b> 管理人：嚴福神 容納：127人 地址：武聖街9號 電話：02-24327738





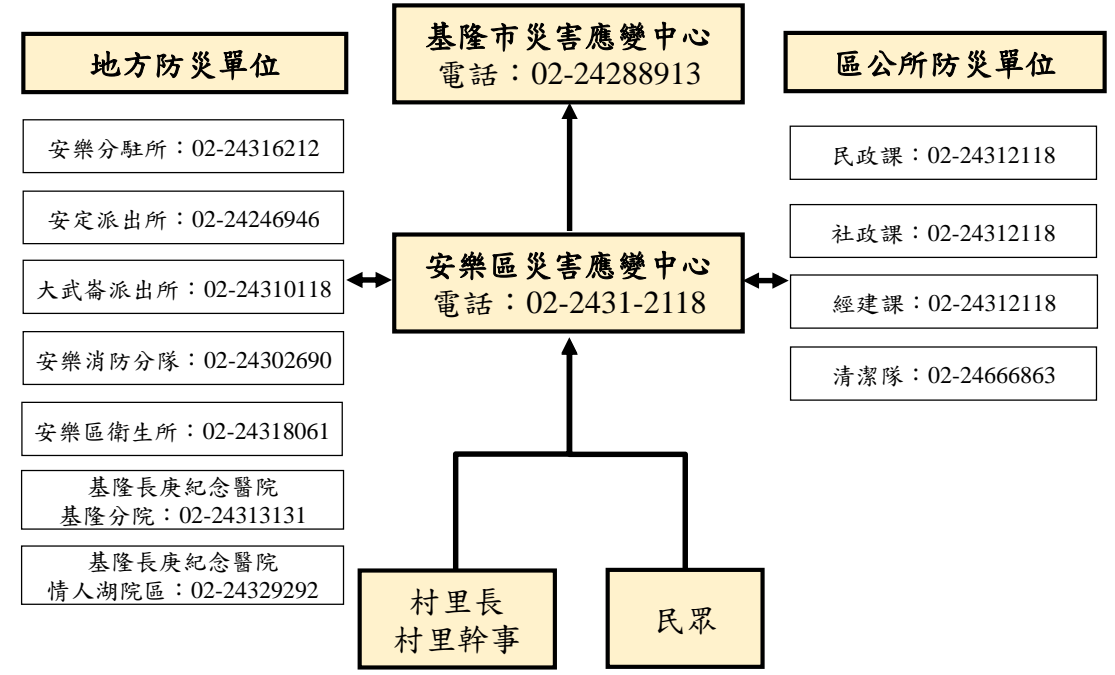
# 編號KLC-006基隆市安樂區防災地圖



圖例	
—	鄉鎮區界
—	村里界
—	水系
←	水流方向
3	國道
62	省道
●	近3年淹水區域
●	水災避難處所
→	疏散路線
H	醫療資源
+	警察資源
+	消防資源
★	安樂區公所
■	日雨量450mm 淹水深達50cm以上 之淹水潛勢

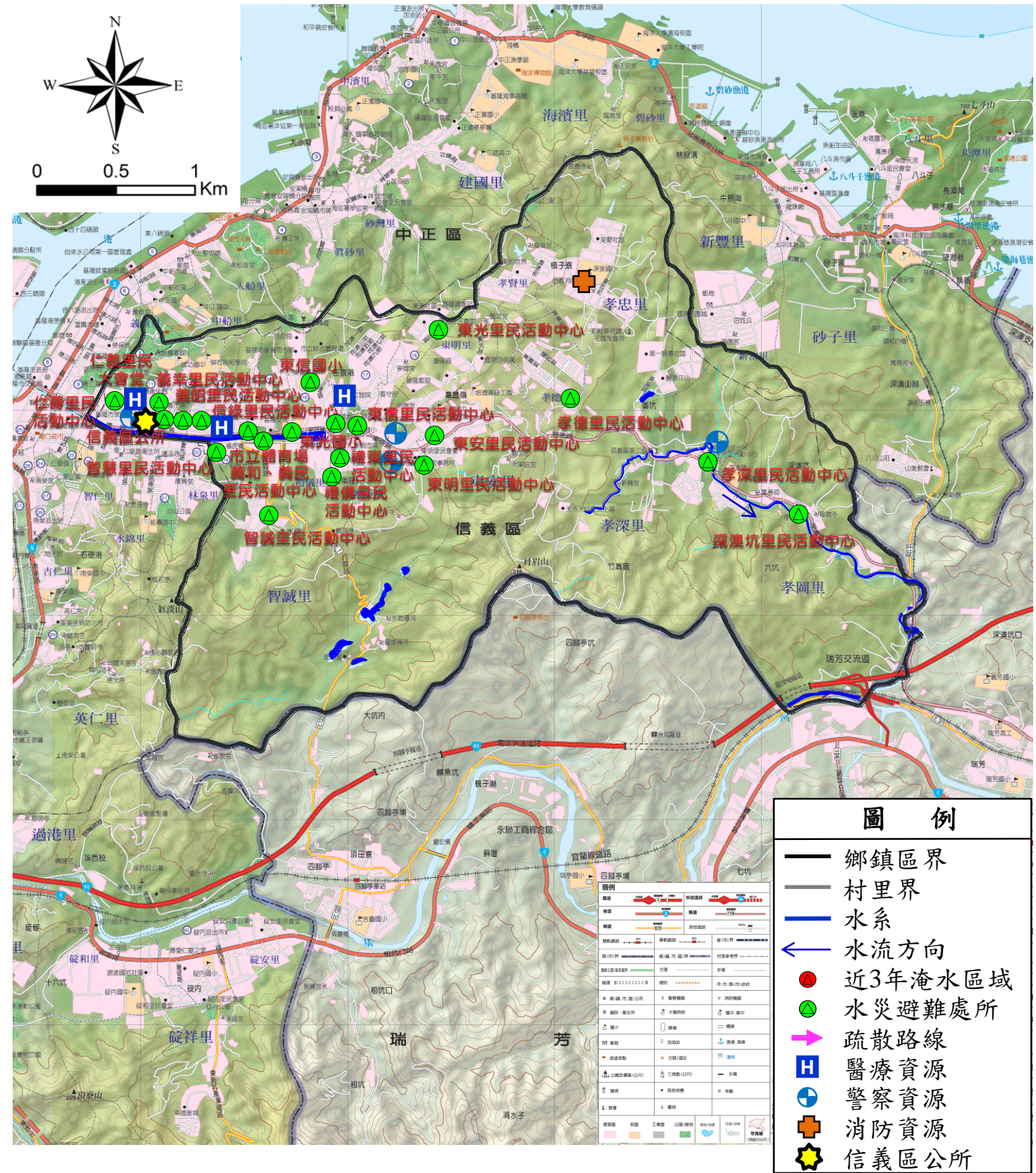
災情通報單位	警消單位	里長聯絡電話
<b>基隆市災害應變中心</b> 電話：02-24288913 地址：基隆市安樂區基金一路129巷6號 <b>安樂區公所</b> 電話：02-2431-2118 地址：基隆市安樂路二段164號2樓 <b>基隆市消防局</b> 電話：02-24302691 地址：基隆市安樂區基金一路129巷6號	安樂分駐所：02-24316212 安定派出所：02-24246946 大武崙派出所：02-24310118 安樂消防分隊：02-24302690	長樂里長：張德發 0932073225 嘉仁里長：王貴美 02-24266396 永康里長：陳銘坤 0917491667 干城里長：俞秀真 02-24237172 壯觀里長：陳威竹 0982235765 慈仁里長：陳禮信 02-24224479 西川里長：王忠誠 0911240185 樂一里長：楊德成 0928508468 武崙里長：李文財 0977011588 中崙里長：李源林 0911932666 新崙里長：林金龍 0937865290 新西里長：黃世榮 0922251490 安和里長：童意騰 02-24227579 定邦里長：林惠蓮 0933077144 定國里長：徐寅禹 0930303119 鶯安里長：劉大維 0988378728 鶯歌里長：邱美足 0933240337 三民里長：簡義雄 0933766858 四維里長：黃雅玲 0952716345 五福里長：舒瑞利 0933929967 六合里長：潘德發 0910319505 七賢里長：鍾尚倫 0966266266 內寮里長：嚴福神 0933890293 外寮里長：顏厚廣 0911967100 興寮里長：黃書筠 0926775040
醫療單位		
<b>安樂區衛生所</b> 電話：02-24318061 地址：安樂路二段164號1樓 <b>基隆長庚紀念醫院(基隆分院)</b> 電話：02-24313131 地址：安樂區麥金路222號 <b>基隆長庚紀念醫院(情人湖院區)</b> 電話：02-24329292 地址：安樂區基金一路208巷200號		

避難處所			
<b>安樂區公所</b> 管理人：鄭錦濃 容納：76人 地址：安樂路二段164號2樓 電話：02-24312118#101	<b>外寮里民活動中心</b> 管理人：顏厚廣 容納：70人 地址：基金一路129巷6-1號 電話：0911967100	<b>干城里民活動中心</b> 管理人：俞秀真 容納：200人 地址：安一路278巷31之1號 電話：02-24237172	<b>長樂國小活動中心</b> 管理人：邱和德 容納：212人 地址：樂利三街30巷123號 電話：02-24322765#31
<b>鶯歌里民活動中心</b> 管理人：邱美足 容納：127人 地址：安樂路二段164號9樓 電話：02-24319835	<b>六合里民活動中心</b> 管理人：潘德發 容納：61人 地址：樂利三街229巷5號 電話：02-24335270	<b>中崙里民活動中心</b> 管理人：李源林 容納：131人 地址：基金二路3巷3號 電話：02-24310558	<b>內寮里民活動中心</b> 管理人：嚴福神 容納：127人 地址：武聖街9號 電話：02-24327738





# 編號KLC-007基隆市信義區防災地圖



### 圖例

- 鄉鎮區界
- 村里界
- 水系
- ← 水流方向
- 近3年淹水區域
- 水災避難處所
- 疏散路線
- H 醫療資源
- Ⓜ 警察資源
- Ⓜ 消防資源
- ★ 信義區公所

### 災情通報單位

**基隆市災害應變中心**  
電話：02-24288913  
地址：基隆市安樂區基金一路129巷6號

**信義區公所**  
電話：02-24282101  
地址：信義區信二路179號

**基隆市消防局**  
電話：02-24302691  
地址：基隆市安樂區基金一路129巷6號

### 警消單位

基隆市警察局：02 24248141  
深澳坑派出所：02-24654170  
東光派出所：02-24656443  
信義分駐所：02-24656945  
信義消防分隊：02-24683276

### 里長聯絡電話

義昭里長：童冠睿	0968353799
義民里長：連轉旺	0937872399
義幸里長：李王環	0919349398
義和里長：蔡麗月	0912903769
仁義里長：王柏力	0933240267
仁壽里長：張富凱	0937868606
東光里長：陳裕燦	0912274917
東信里長：賴婉綺	0919317887
東明里長：翁誠鍾	0936126645
東安里長：林睿騰	0921816105
孝深里長：郭佩萱	0984118441
孝忠里長：林崇道	0976090720
孝岡里長：吳石金	0910217925
孝德里長：朱志偉	0933932098
孝賢里長：莊琬琳	0919392626
智誠里長：何希華	0910090672
智慧里長：蔡美玉	0912767379
禮儀里長：郭金德	0937875299
禮東里長：賴興泉	0933933507
信綠里長：吳銘達	0928815789

### 醫療單位

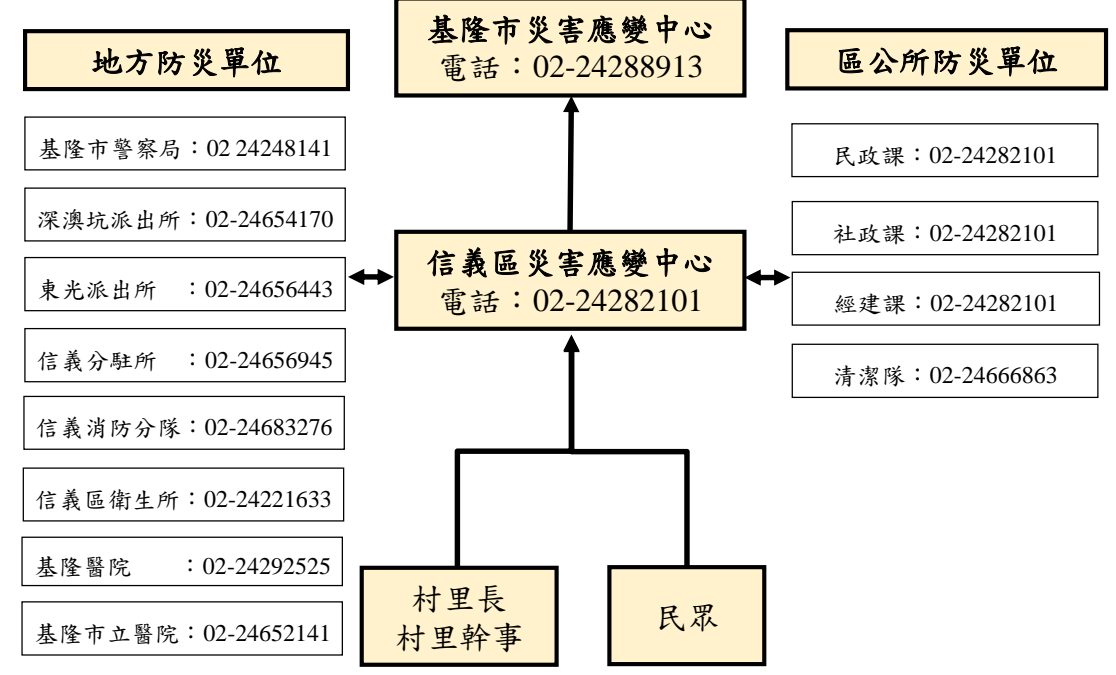
**信義區衛生所**  
電話：02-24221633  
地址：信義區信一路69號

**基隆醫院**  
電話：02-24292525  
地址：信義區信二路268號

**基隆市立醫院**  
電話：02-24652141  
地址：信義區東信路282號

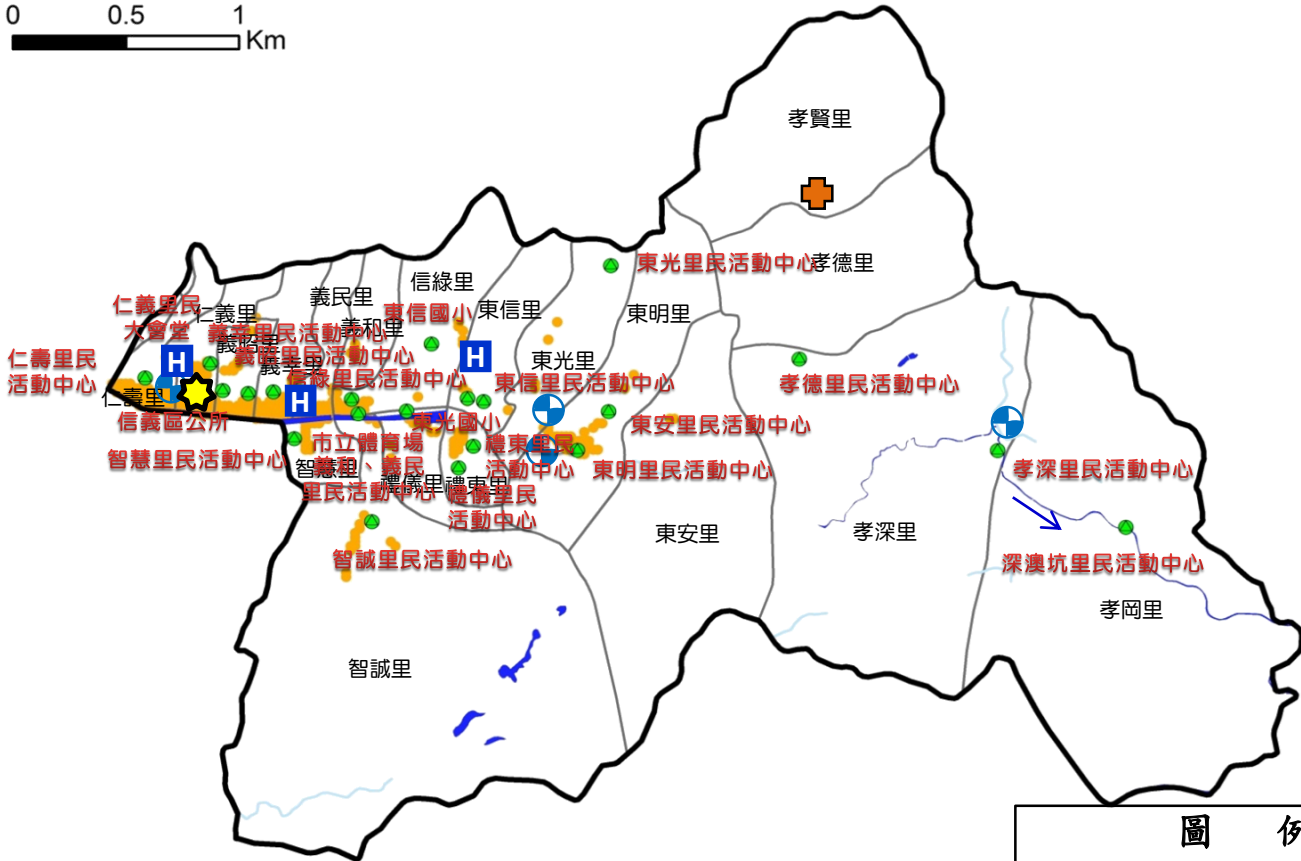
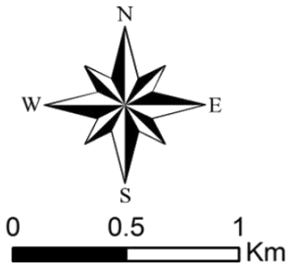
### 避難處所

<b>市立體育場</b> 管理人：鄧明輝 容納：817人 地址：信二路40-1號 電話：02-24275518ext.15	<b>東光里民活動中心</b> 管理人：陳裕燦 容納：107人 地址：崇法街133號 電話：02-24659232	<b>孝深里民活動中心</b> 管理人：郭佩萱 容納：52人 地址：深澳坑路75號 電話：02-24651433	<b>孝忠里民活動中心</b> 管理人：林崇道 容納：77人 地址：深溪路8號 電話：02-24666236
<b>義昭里民活動中心</b> 管理人：童冠睿 容納：118人 地址：信二路157號 電話：02-24249039	<b>東安里民活動中心</b> 管理人：林睿騰 容納：78人 地址：東信路10-2號 電話：02-24655474	<b>孝德里民活動中心</b> 管理人：朱志偉 容納：57人 地址：東峰街154號 電話：02-24667566	<b>東信國小</b> 管理人：連思文 容納：160人 地址：正信路26號 電話：02-24652133ext.30





# 編號KLC-007基隆市信義區防災地圖

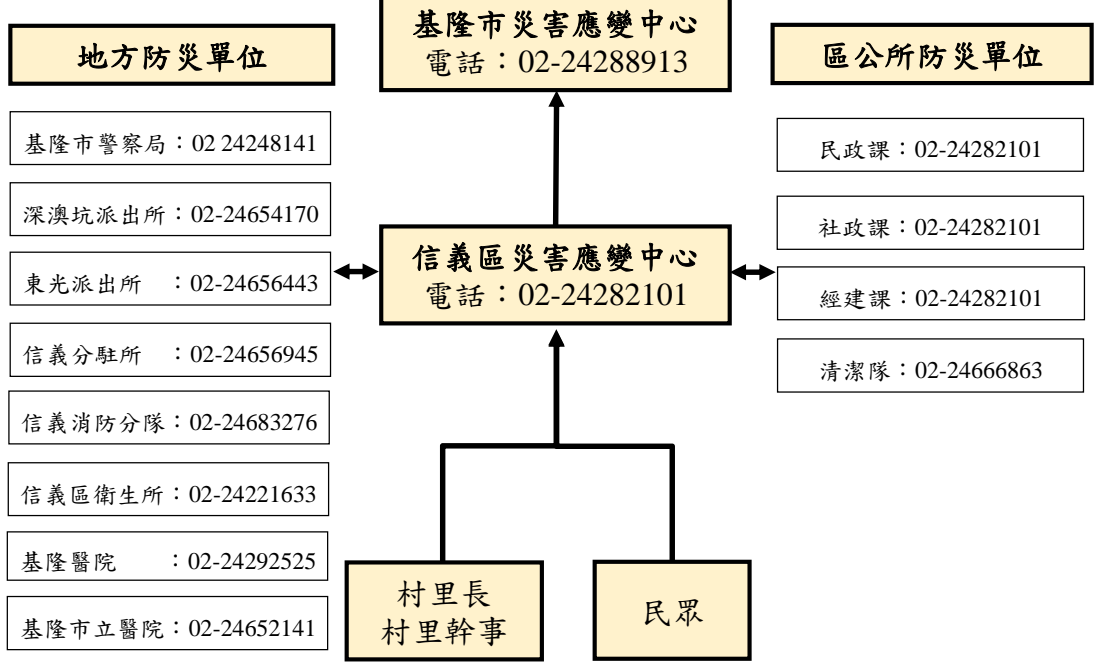


圖例

- 鄉鎮區界
- 村里界
- 水系
- ← 水流方向
- 近3年淹水區域
- 水災避難處所
- 疏散路線
- H 醫療資源
- ⊕ 警察資源
- ⊕ 消防資源
- ★ 信義區公所
- 日雨量450mm  
淹水深達50cm以上  
之淹水潛勢

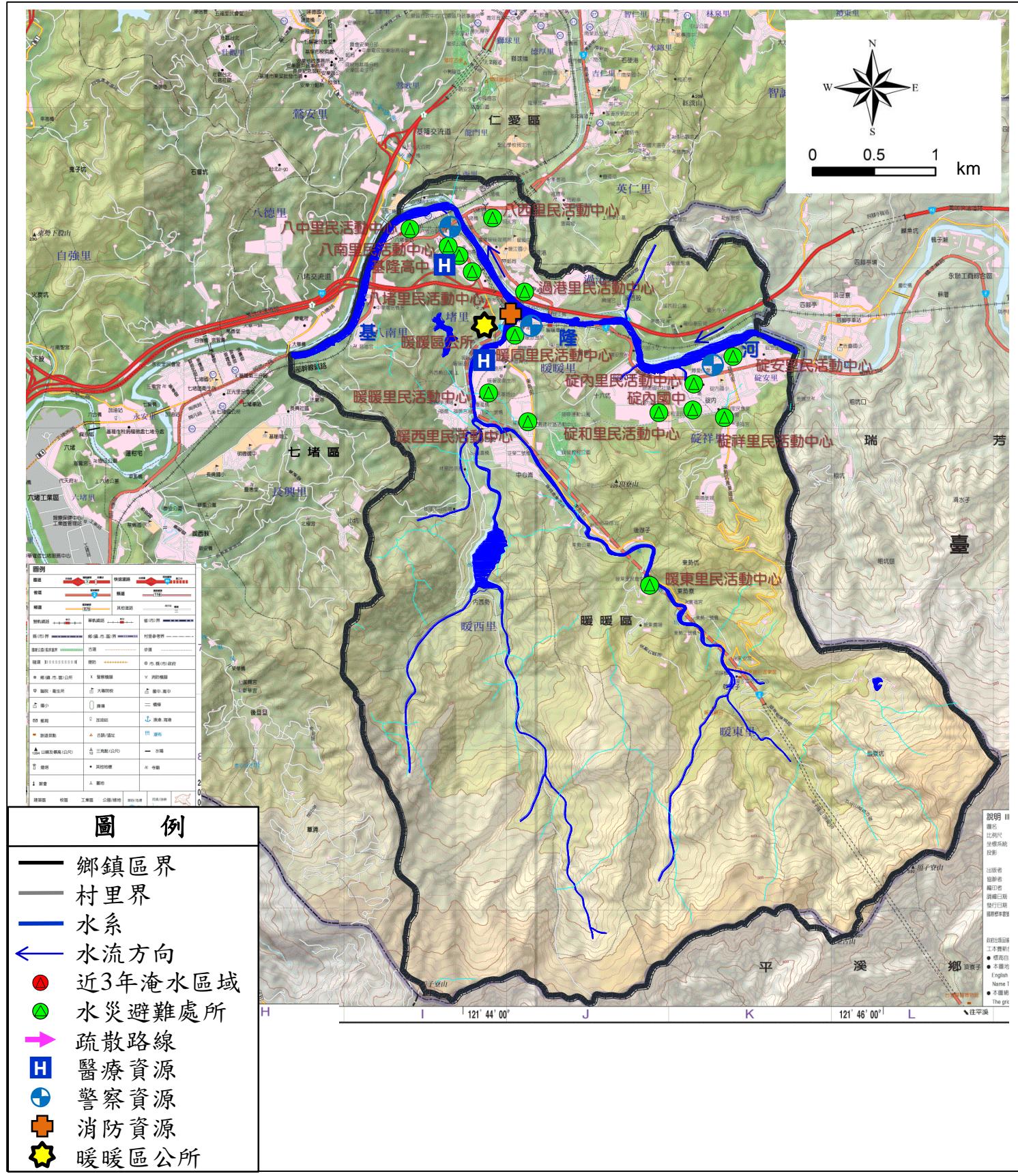
災情通報單位	警消單位	里長聯絡電話
<b>基隆市災害應變中心</b> 電話：02-24288913 地址：基隆市安樂區基金一路129巷6號 <b>信義區公所</b> 電話：02-24282101 地址：信義區信二路179號 <b>基隆市消防局</b> 電話：02-24302691 地址：基隆市安樂區基金一路129巷6號	基隆市警察局：02 24248141 深澳坑派出所：02-24654170 東光派出所：02-24656443 信義分駐所：02-24656945 信義消防分隊：02-24683276	義昭里長：童冠睿 0968353799 義民里長：連轉旺 0937872399 義幸里長：李王環 0919349398 義和里長：蔡麗月 0912903769 仁義里長：王柏力 0933240267 仁壽里長：張富凱 0937868606 東光里長：陳裕燦 0912274917 東信里長：賴佩綺 0919317887 東明里長：翁誠鍾 0936126645 東安里長：林睿騰 0921816105 孝深里長：郭佩萱 0984118441 孝忠里長：林崇道 0976090720 孝岡里長：吳石金 0910217925 孝德里長：朱志偉 0933932098 孝賢里長：莊琬琳 0919392626 智誠里長：何希華 0910090672 智慧里長：蔡美玉 0912767379 禮儀里長：郭金德 0937875299 禮東里長：賴興泉 0933933507 信線里長：吳銘達 0928815789
醫療單位		
<b>信義區衛生所</b> 電話：02-24221633 地址：信義區信一路69號 <b>基隆醫院</b> 電話：02-24292525 地址：信義區信二路268號 <b>基隆市立醫院</b> 電話：02-24652141 地址：信義區東信路282號		

避難處所			
<b>市立體育場</b> 管理人：鄧明輝 容納：817人 地址：信二路40-1號 電話：02-24275518ext.15	<b>東光里民活動中心</b> 管理人：陳裕燦 容納：107人 地址：崇法街133號 電話：02-24659232	<b>孝深里民活動中心</b> 管理人：郭佩萱 容納：52人 地址：深澳坑路75號 電話：02-24651433	<b>孝忠里民活動中心</b> 管理人：林崇道 容納：77人 地址：深溪路8號 電話：02-24666236
<b>義昭里民活動中心</b> 管理人：童冠睿 容納：118人 地址：信二路157號 電話：02-24249039	<b>東安里民活動中心</b> 管理人：林睿騰 容納：78人 地址：東信路10-2號 電話：02-24655474	<b>孝德里民活動中心</b> 管理人：朱志偉 容納：57人 地址：東峰街154號 電話：02-24667566	<b>東信國小</b> 管理人：連思文 容納：160人 地址：正信路26號 電話：02-24652133ext.30



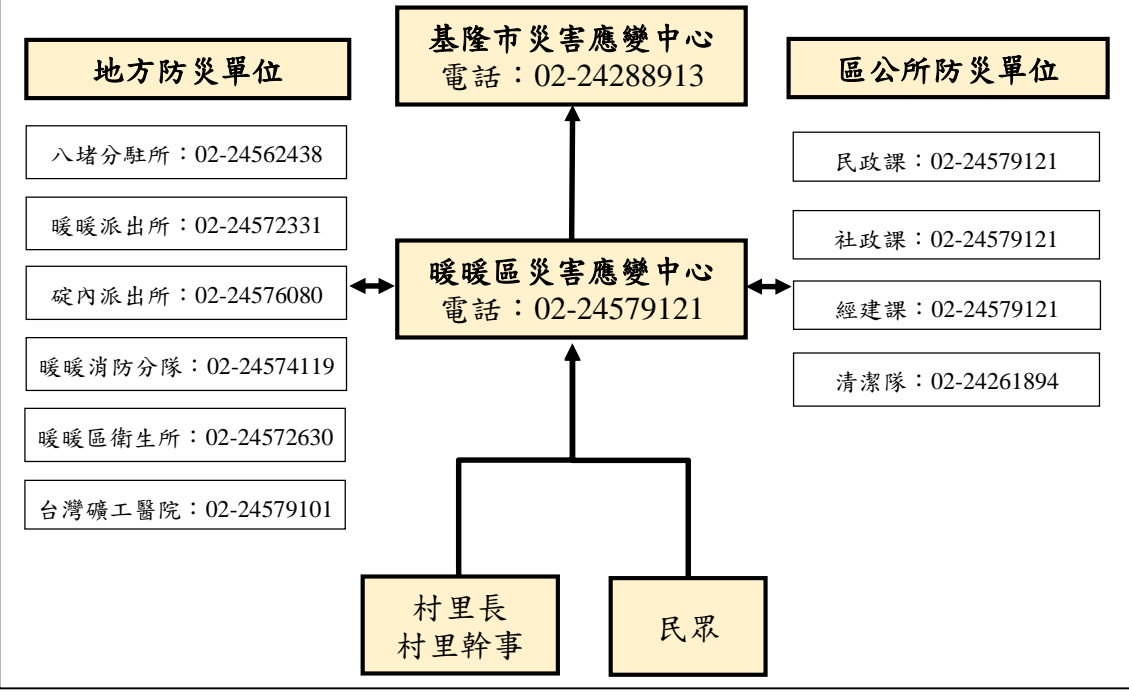


# 編號KLC-003基隆市暖暖區防災地圖



災情通報單位	警消單位	里長聯絡電話
<b>基隆市災害應變中心</b> 電話：02-24288913 地址：基隆市安樂區基金一路129巷6號  <b>暖暖區公所</b> 電話：02-24579121 地址：基隆市暖暖區東勢街2號  <b>基隆市消防局</b> 電話：02-24302691 地址：基隆市安樂區基金一路129巷6號	八堵分駐所：02-24562438 暖暖派出所：02-24572331 碇內派出所：02-24576080 暖暖消防分隊：02-24574119	碇內里長：林錦隆 0928509475 碇和里長：林香 0935643756 碇安里長：余冠龍 0937508797 碇祥里長：馮瑞枝 0918591533 暖暖里長：陳建興 0933059778 暖暖同里長：李傳河 0920183307 暖暖西里長：詹凱傑 0938677562 暖暖東里長：林嘉萬 0930083989 八中里長：林浩隆 0953898299 八西里長：林明傳 0939019280 八南里長：陳碧琴 0932845867 八堵里長：蔡毓濱 0932358331 過港里長：陳清池 0933769088
醫療單位		
<b>暖暖區衛生所</b> 電話：02-24572630 地址：基隆市暖暖區暖暖街281巷98號  <b>台灣礦工醫院</b> 電話：02-24579101 地址：基隆市暖暖區源遠路29號		

避難處所			
<b>碇內15號公園</b> 管理人：邱志宏 容納：200人 地址：碇內街100號 電話：0918438788	<b>暖暖里民活動中心</b> 管理人：陳建興 容納：66人 地址：暖暖街281巷58號 電話：02-24574808	<b>碇內里民活動中心</b> 管理人：林錦隆 容納：48人 地址：暖暖路15巷136號 電話：02-24576802	<b>基隆高中</b> 管理人：林永隆 容納：347人 地址：暖暖區源遠路20號 電話：02-24582052#240
<b>八南里民活動中心</b> 管理人：陳碧琴 容納：61人 地址：暖暖區源遠路27號 電話：02-24562205	<b>暖暖區公所</b> 管理人：蔡春堂 容納：70人 地址：東勢街2號5樓 電話：02-24581566	<b>碇和里民活動中心</b> 管理人：林香 容納：50人 地址：暖暖路170之1號 電話：0935643756	<b>碇內國中</b> 管理人：陳正賢 容納：500人 地址：源遠路152巷75號 電話：02-24586105#31





# 編號KLC-003基隆市暖暖區防災地圖

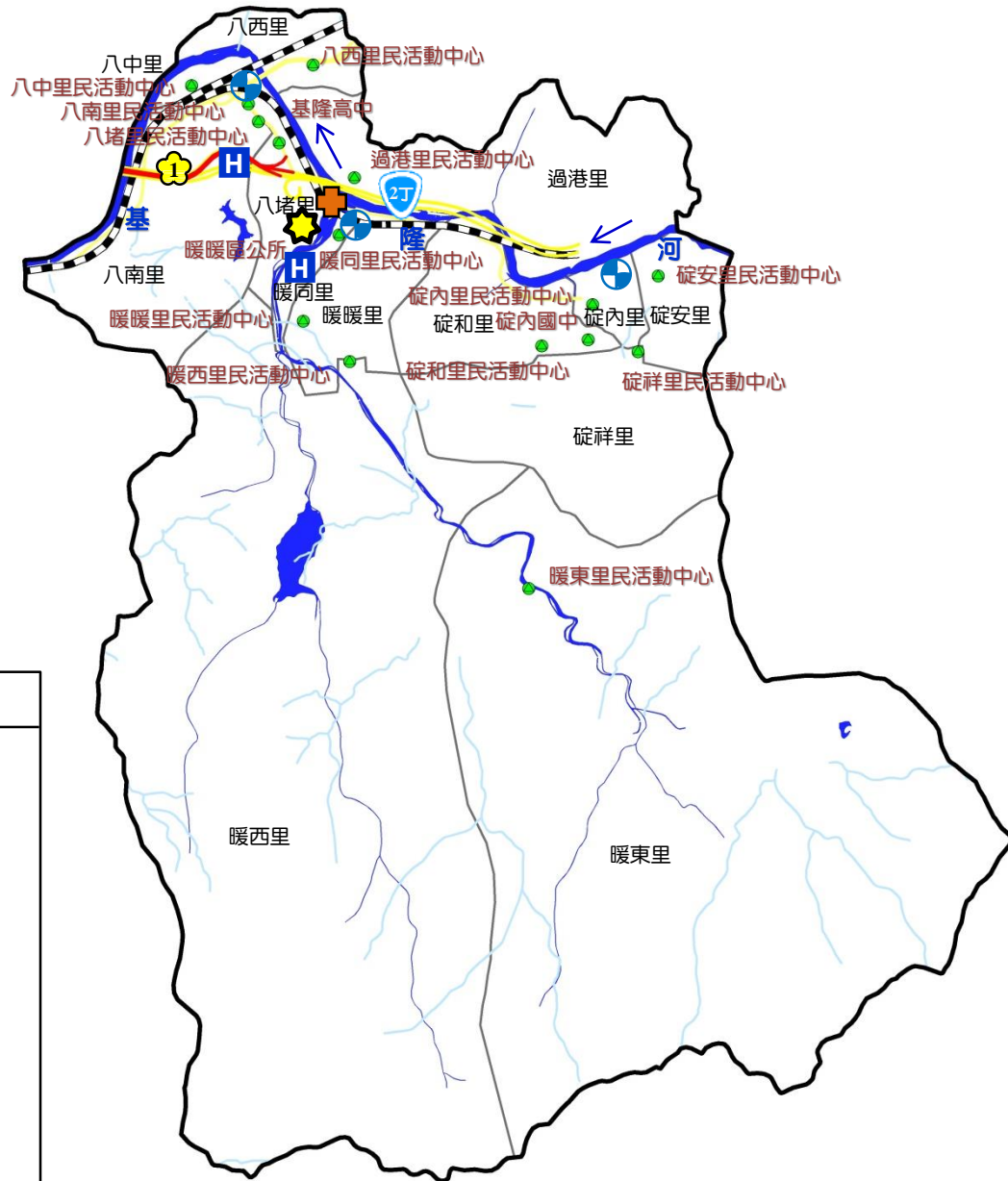
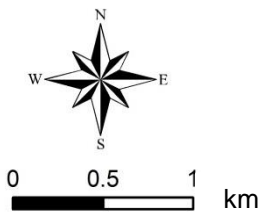
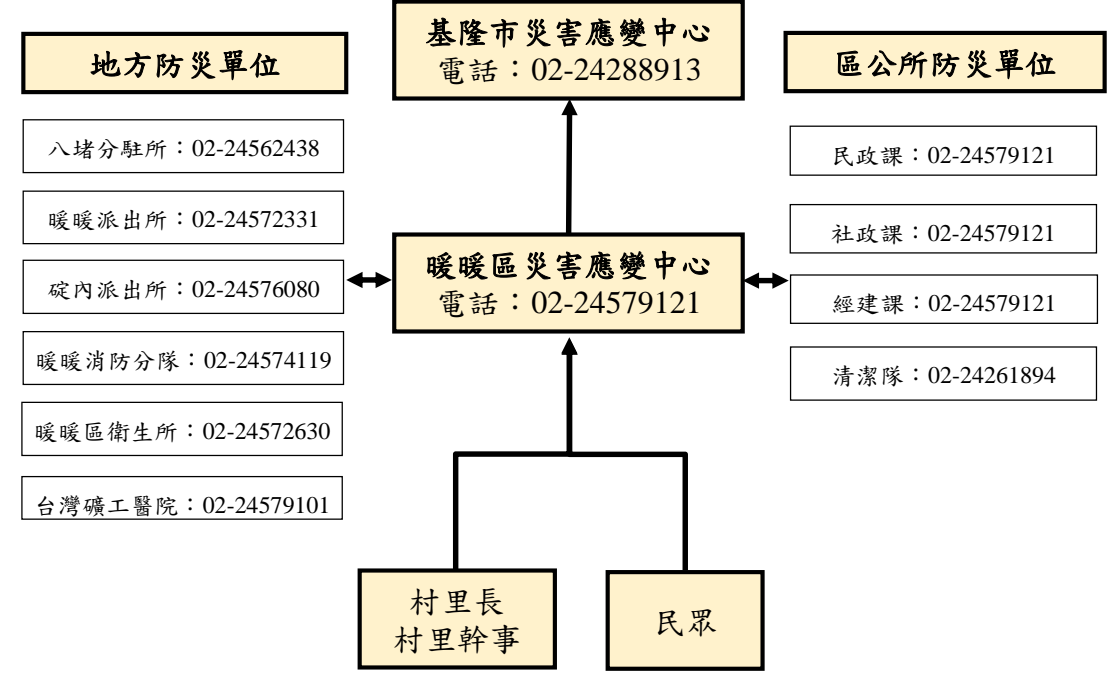


圖 例	
	鄉鎮區界
	村里界
	水系
	水流方向
	國道
	省道
	近3年淹水區域
	水災避難處所
	疏散路線
	醫療資源
	警察資源
	消防資源
	暖暖區公所
	日雨量450mm 淹水深達50cm以上 之淹水潛勢

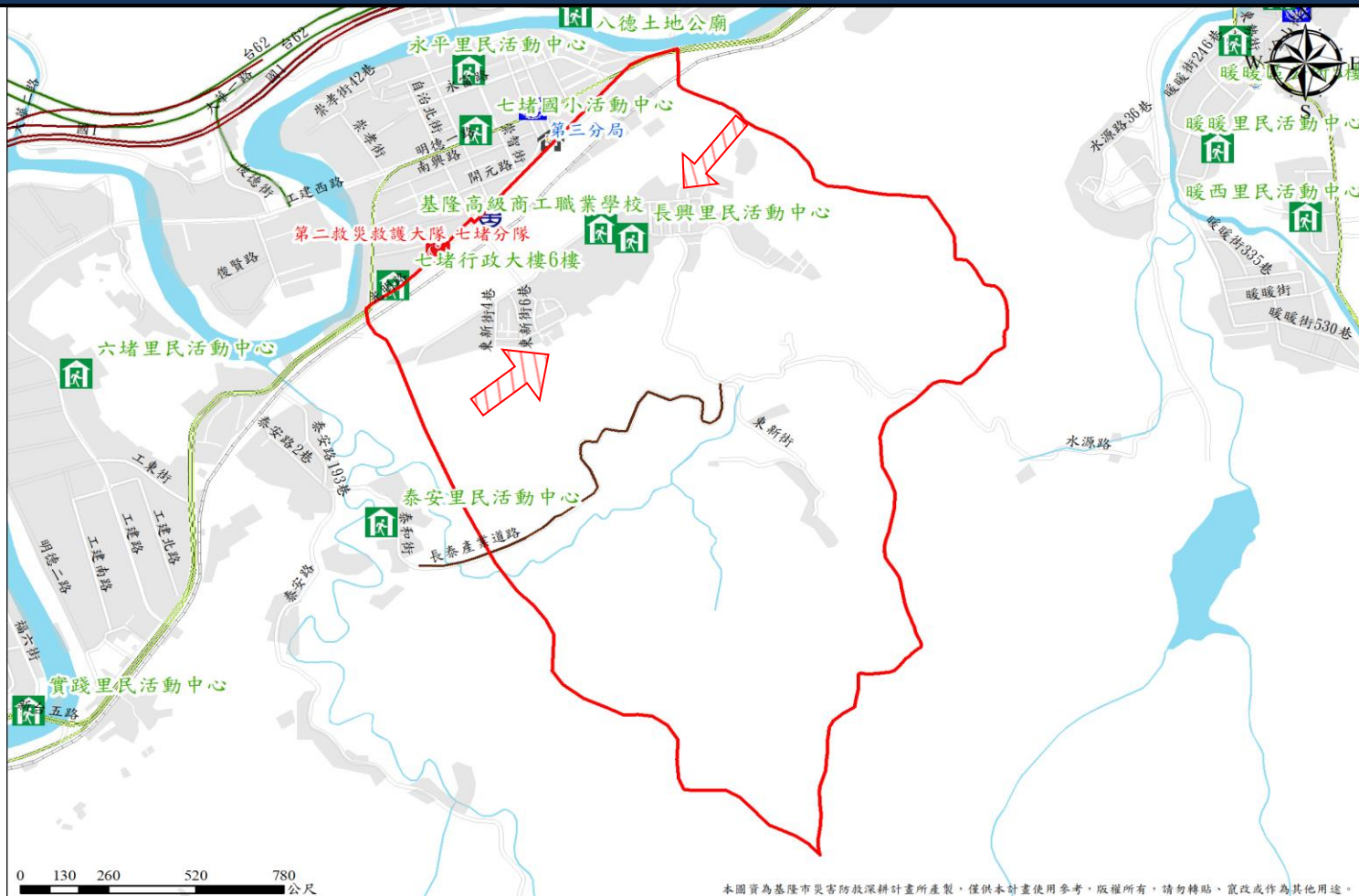
災情通報單位	警消單位	里長聯絡電話
<b>基隆市災害應變中心</b> 電話：02-24288913 地址：基隆市安樂區基金一路129巷6號  <b>暖暖區公所</b> 電話：02-24579121 地址：基隆市暖暖區東勢街2號  <b>基隆市消防局</b> 電話：02-24302691 地址：基隆市安樂區基金一路129巷6號	八堵分駐所：02-24562438 暖暖派出所：02-24572331 碇內派出所：02-24576080 暖暖消防分隊：02-24574119	碇內里長：林錦隆 0928509475 碇和里長：林 香 0935643756 碇安里長：余冠龍 0937508797 碇祥里長：馮瑞枝 0918591533 暖暖里長：陳建興 0933059778 暖暖同里長：李傳河 0920183307 暖暖西里長：詹凱傑 0938677562 暖暖東里長：林嘉萬 0930083989 八中里長：林浩隆 0953898299 八西里長：林明傳 0939019280 八南里長：陳碧琴 0932845867 八堵里長：蔡毓濱 0932358331 過港里長：陳清池 0933769088
醫療單位		
<b>暖暖區衛生所</b> 電話：02-24572630 地址：基隆市暖暖區暖暖街281巷98號  <b>台灣礦工醫院</b> 電話：02-24579101 地址：基隆市暖暖區源遠路29號		

避難處所			
<b>八堵里民活動中心</b> 管理人：蔡毓濱 地址：暖暖區水源路4號 電話：0936572553	<b>暖暖里民活動中心</b> 管理人：陳建興 容納：60人 地址：暖暖區暖暖街281巷58號 電話：02-24574808	<b>碇內里民活動中心</b> 管理人：林錦隆 容納：32人 地址：暖暖區暖暖碇路15巷136號 電話：02-24576802	<b>基隆高中</b> 管理人：張智惟校長 容納：347人 地址：暖暖區源遠路20號 電話：02-24582052
<b>八南里民活動中心</b> 管理人：陳碧琴 容納：60人 地址：暖暖區源遠路27號 電話：02-24562205	<b>過港里民活動中心</b> 管理人：陳清池 容納：60人 地址：暖暖區過港路54號 電話：02-24581566	<b>碇和里民活動中心</b> 管理人：林 香 地址：暖暖區暖暖碇路170之1號 電話：02-24576916	<b>碇內國中</b> 管理人：王淑芬校長 容納：229人 地址：暖暖區源遠路152巷75號 電話：02-24586105#31



# 1001702-001 七堵區長興里疏散避難圖

<b>防災資訊</b>	
<b>鄉(鎮、市、區)界圖</b>	
<ul style="list-style-type: none"> <li>面積 1.48 平方公里</li> <li>總人口數 4291 人</li> </ul>	
<b>災害通報單位</b>	
<ul style="list-style-type: none"> <li>七堵區災害應變中心 電話:(02)2456-6171</li> <li>七堵派出所 電話:(02)2456-6947</li> <li>百福消防分隊 電話:(02)2452-7429</li> <li>七堵消防分隊 電話:(02)2455-1256</li> </ul>	
<b>緊急聯絡人</b>	
<ul style="list-style-type: none"> <li>長興里里長 姚琴富 電話:(02)2456-3563 0932-260-909</li> </ul>	
<b>防災資訊網站</b>	
<ul style="list-style-type: none"> <li>行政院中央災害防救委員會 <a href="http://www.cdprc.ey.gov.tw/">http://www.cdprc.ey.gov.tw/</a></li> <li>農委會水土保持局 <a href="http://www.swcb.gov.tw/">http://www.swcb.gov.tw/</a></li> <li>經濟部水利署 <a href="http://www.wra.gov.tw/">http://www.wra.gov.tw/</a></li> <li>交通部公路總局 <a href="http://www.thb.gov.tw">http://www.thb.gov.tw</a></li> </ul>	
<b>避難收容處所</b>	



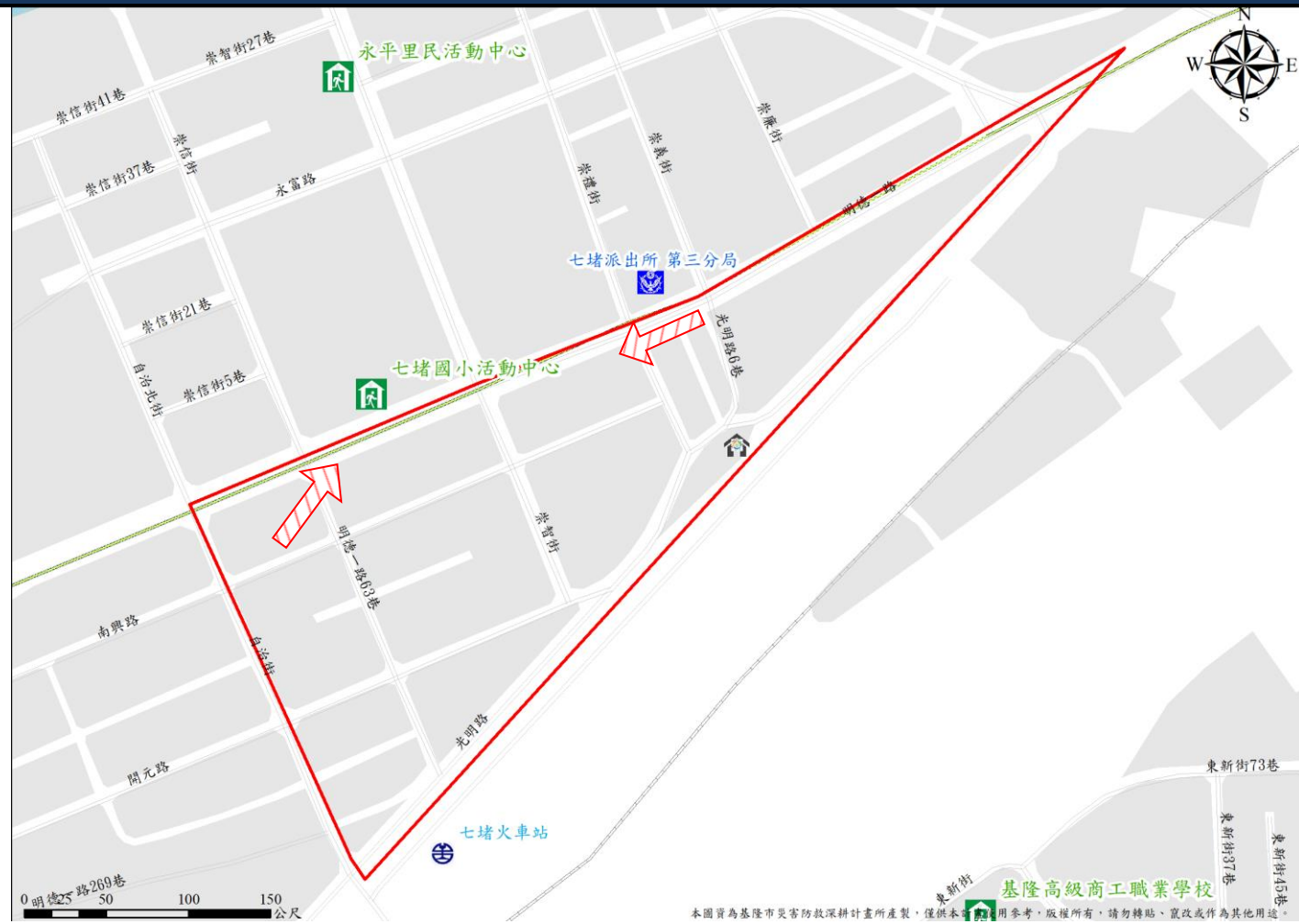
本圖實為基隆市災害防救深耕計畫所產製，僅供本計畫使用參考，版權所有，請勿轉帖、篡改或作為其他用途。

<ul style="list-style-type: none"> <li>基隆高級商工職業學校 (震, 風, 火, 土, 坡, 海)</li> <li>面積：2057.81 平方公尺 容納：500 人 地址：基隆市七堵區東新街 22 號 電話：(02)2456-7126#231</li> <li>長興里民活動中心 (震, 風, 土, 坡, 海)</li> <li>面積：260 平方公尺 容納：52 人 地址：基隆市七堵區東新街 25 號 電話：(02)2456-3563</li> </ul>
基隆市政府 111 年 6 月 製作

圖例	避難方向	基本圖例與道路		設施	標示	
	疏散避難方向	鄉(鎮、市、區)界線	國道	消防單位	適用震災	適用土石流災害
	河流	快速道路	醫療院所	適用風災	適用坡災	
	建築區域	省道	警察單位	適用水災	適用海嘯災害	
	鐵路	縣道	室內避難收容處所	適用火災		
		鄉道				

# 1001702-002 七堵區正光里疏散避難圖

防災資訊	
鄉(鎮、市、區)界圖	
<ul style="list-style-type: none"> <li>面積 0.18 平方公里</li> <li>總人口數 2942 人</li> </ul>	
災害通報單位	
<ul style="list-style-type: none"> <li>七堵區災害應變中心 電話:(02)2456-6171</li> <li>七堵派出所 電話:(02)2456-6947</li> <li>百福消防分隊 電話:(02)2452-7429</li> <li>七堵消防分隊 電話:(02)2455-1256</li> </ul>	
緊急聯絡人	
<ul style="list-style-type: none"> <li>正光里里長 許正聲 電話:(02)2456-6996</li> </ul>	
防災資訊網站	
<ul style="list-style-type: none"> <li>行政院中央災害防救委員會 <a href="http://www.cdprc.ey.gov.tw/">http://www.cdprc.ey.gov.tw/</a></li> <li>農委會水土保持局 <a href="http://www.swcb.gov.tw/">http://www.swcb.gov.tw/</a></li> <li>經濟部水利署 <a href="http://www.wra.gov.tw/">http://www.wra.gov.tw/</a></li> <li>交通部公路總局 <a href="http://www.thb.gov.tw/">http://www.thb.gov.tw/</a></li> </ul>	
避難收容處所	
<ul style="list-style-type: none"> <li>七堵國小活動中心 </li> </ul> <p>面積：3426 平方公尺 容納：600 人 地址：基隆市七堵區明德一路 184 號 電話：(02)2456-7116#31</p>	



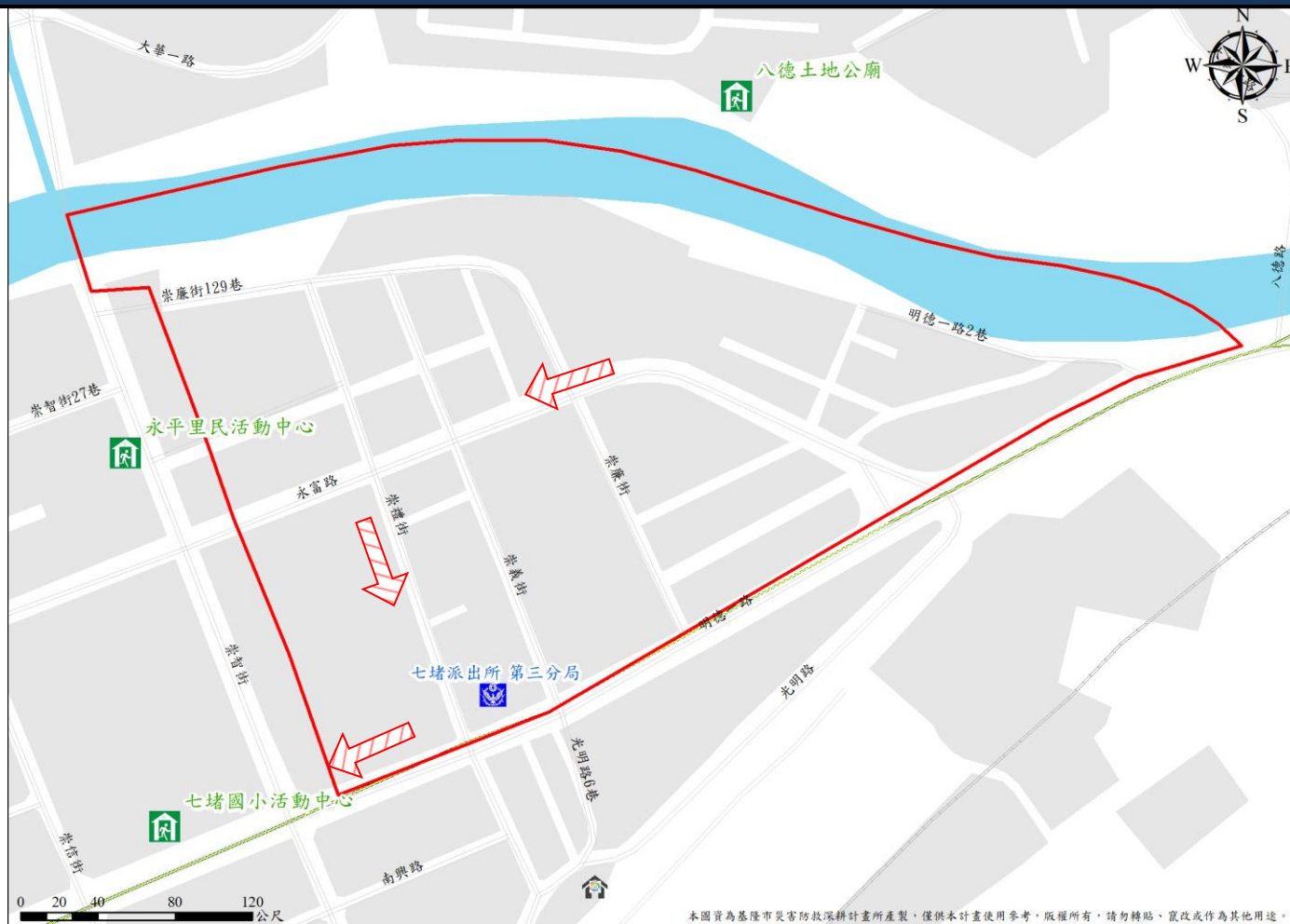
圖例	避難方向	基本圖例與道路		設施	標示	
	疏散避難方向	鄉(鎮、市、區)界線 河流 建築區域 鐵路	國道 快速道路 省道 縣道 鄉道	消防單位 醫療院所 警察單位 室內避難收容處所	適用震災 適用風災 適用水災 適用火災	適用土石流災害 適用坡災 適用海嘯災害

基隆市政府 111 年 6 月 製作



# 1001702-003 七堵區富民里疏散避難圖

<b>防災資訊</b>	
<b>鄉(鎮、市、區)界圖</b>	
<ul style="list-style-type: none"> <li>面積 0.11 平方公里</li> <li>總人口數 4065 人</li> </ul>	
<b>災害通報單位</b>	
<ul style="list-style-type: none"> <li>七堵區災害應變中心 電話:(02)2456-6171</li> <li>七堵派出所 電話:(02)2456-6947</li> <li>百福消防分隊 電話:(02)2452-7429</li> <li>七堵消防分隊 電話:(02)2455-1256</li> </ul>	
<b>緊急聯絡人</b>	
<ul style="list-style-type: none"> <li>富民里里長 吳明宗 電話:(02)2455-1799 0927-395-077</li> </ul>	
<b>防災資訊網站</b>	
<ul style="list-style-type: none"> <li>行政院中央災害防救委員會 <a href="http://www.cdprc.ey.gov.tw/">http://www.cdprc.ey.gov.tw/</a></li> <li>農委會水土保持局 <a href="http://www.swcb.gov.tw/">http://www.swcb.gov.tw/</a></li> <li>經濟部水利署 <a href="http://www.wra.gov.tw/">http://www.wra.gov.tw/</a></li> <li>交通部公路總局 <a href="http://www.thb.gov.tw">http://www.thb.gov.tw</a></li> </ul>	
<b>避難收容處所</b>	
<ul style="list-style-type: none"> <li>七堵國小活動中心    </li> </ul> <p>面積：3426 平方公尺 容納：600 人 地址：基隆市七堵區明德一路 184 號 電話：(02)2456-7116#31</p>	

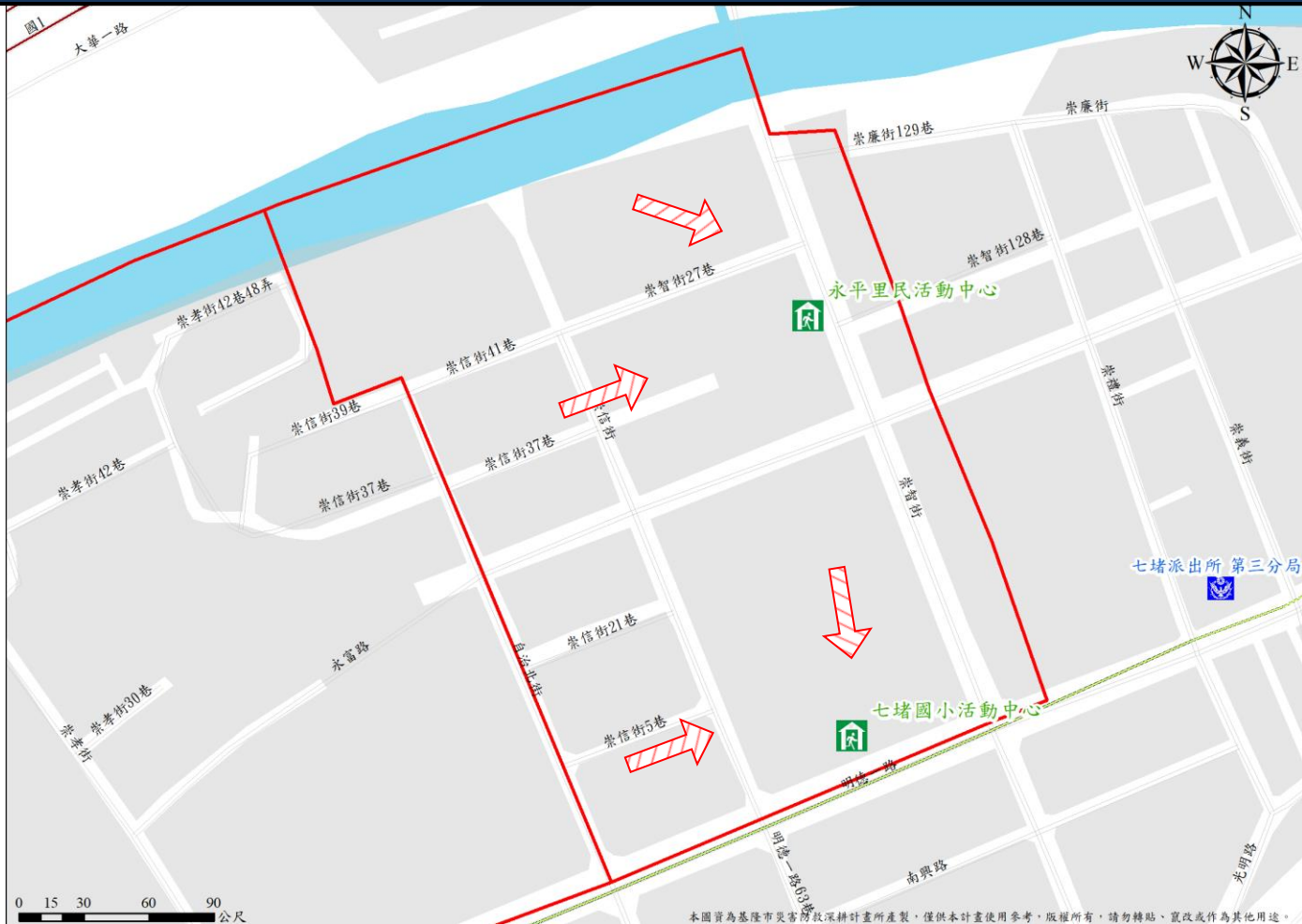


本圖資為基隆市災害防救深耕計畫所產製，僅供本計畫使用參考，版權所有，請勿轉貼、置改或作為其他用途。

圖例	<b>避難方向</b>	<b>基本圖例與道路</b>		<b>設施</b>	<b>標示</b>	
	疏散避難方向	<ul style="list-style-type: none"> <li>■■■■ 鄉(鎮、市、區)界線</li> <li>■■■■ 鐵路</li> <li>■■■■ 河流</li> <li>■■■■ 建築區域</li> </ul>	<ul style="list-style-type: none"> <li>— 國道</li> <li>— 快速道路</li> <li>— 省道</li> <li>— 縣道</li> <li>— 鄉道</li> </ul>	<ul style="list-style-type: none"> <li> 消防單位</li> <li> 醫療院所</li> <li> 警察單位</li> <li> 室內避難收容處所</li> </ul>	<ul style="list-style-type: none"> <li> 適用震災</li> <li> 適用風災</li> <li> 適用水災</li> <li> 適用火災</li> </ul>	<ul style="list-style-type: none"> <li> 適用土石流災害</li> <li> 適用坡災</li> <li> 適用海嘯災害</li> </ul>
基隆市政府 111 年 6 月 製作						

# 1001702-004 七堵區永平里疏散避難圖

<b>防災資訊</b>	
<b>鄉(鎮、市、區)界圖</b>	
<ul style="list-style-type: none"> <li>面積 0.08 平方公里</li> <li>總人口數 2174 人</li> </ul>	
<b>災害通報單位</b>	
<ul style="list-style-type: none"> <li>七堵區災害應變中心 電話:(02)2456-6171</li> <li>七堵派出所 電話:(02)2456-6947</li> <li>百福消防分隊 電話:(02)2452-7429</li> <li>七堵消防分隊 電話:(02)2455-1256</li> </ul>	
<b>緊急聯絡人</b>	
<ul style="list-style-type: none"> <li>永平里里長 黃朝家 電話:0982-977-400</li> </ul>	
<b>防災資訊網站</b>	
<ul style="list-style-type: none"> <li>行政院中央災害防救委員會 <a href="http://www.cdprc.ey.gov.tw/">http://www.cdprc.ey.gov.tw/</a></li> <li>農委會水土保持局 <a href="http://www.swcb.gov.tw/">http://www.swcb.gov.tw/</a></li> <li>經濟部水利署 <a href="http://www.wra.gov.tw/">http://www.wra.gov.tw/</a></li> <li>交通部公路總局 <a href="http://www.thb.gov.tw">http://www.thb.gov.tw</a></li> </ul>	
<b>避難收容處所</b>	



<b>圖例</b>	<ul style="list-style-type: none"> <li>永平里民活動中心 (圖示: 綠屋、紅圈、紅叉、紅加、紅減)</li> <li>面積: 375 平方公尺</li> <li>容納: 90 人</li> <li>地址: 基隆市七堵區崇智街 13-1 號</li> <li>電話: 0982-977-400</li> </ul>
	<ul style="list-style-type: none"> <li>七堵國小活動中心 (圖示: 綠屋、紅圈、紅叉、紅加、紅減)</li> <li>面積: 3426 平方公尺</li> <li>容納: 600 人</li> <li>地址: 基隆市七堵區明德一路 184 號</li> <li>電話: (02)2456-7116#31</li> </ul>
	基隆市政府 111 年 6 月 製作

避難方向	基本圖例與道路		設施	標示	
疏散避難方向	鄉(鎮、市、區)界線	國道	消防單位	適用震災	適用土石流災害
	河流	快速道路	醫療院所	適用風災	適用坡災
	建築區域	省道	警察單位	適用水災	適用海嘯災害
	鐵路	縣道	室內避難收容處所	適用火災	
		鄉道			



# 1001702-005 七堵區永安里疏散避難圖

防災資訊	
鄉(鎮、市、區)界圖	
<ul style="list-style-type: none"> <li>面積 0.90 平方公里</li> <li>總人口數 2528 人</li> </ul>	
災害通報單位	
<ul style="list-style-type: none"> <li>七堵區災害應變中心 電話:(02)2456-6171</li> <li>七堵派出所 電話:(02)2456-6947</li> <li>百福消防分隊 電話:(02)2452-7429</li> <li>七堵消防分隊 電話:(02)2455-1256</li> </ul>	
緊急聯絡人	
<ul style="list-style-type: none"> <li>永安里里長 陳君治 電話:(02) 2456-5283 0932-261-327</li> </ul>	
防災資訊網站	
<ul style="list-style-type: none"> <li>行政院中央災害防救委員會 <a href="http://www.cdprc.ey.gov.tw/">http://www.cdprc.ey.gov.tw/</a></li> <li>農委會水土保持局 <a href="http://www.swcb.gov.tw/">http://www.swcb.gov.tw/</a></li> <li>經濟部水利署 <a href="http://www.wra.gov.tw/">http://www.wra.gov.tw/</a></li> <li>交通部公路總局 <a href="http://www.thb.gov.tw">http://www.thb.gov.tw</a></li> </ul>	
避難收容處所	
























圖例	
<ul style="list-style-type: none"> <li>永平里民活動中心 (圖示)</li> <li>面積：375 平方公尺</li> <li>容納：90 人</li> <li>地址：基隆市七堵區崇智街 13-1 號</li> <li>電話：(02)2456-6659</li> <li>七堵國小活動中心 (圖示)</li> <li>面積：3426 平方公尺</li> <li>容納：600 人</li> <li>地址：基隆市七堵區明德一路 184 號</li> <li>電話：(02)2456-7116#31</li> </ul>	<p>基隆市政府 111 年 6 月 製作</p>

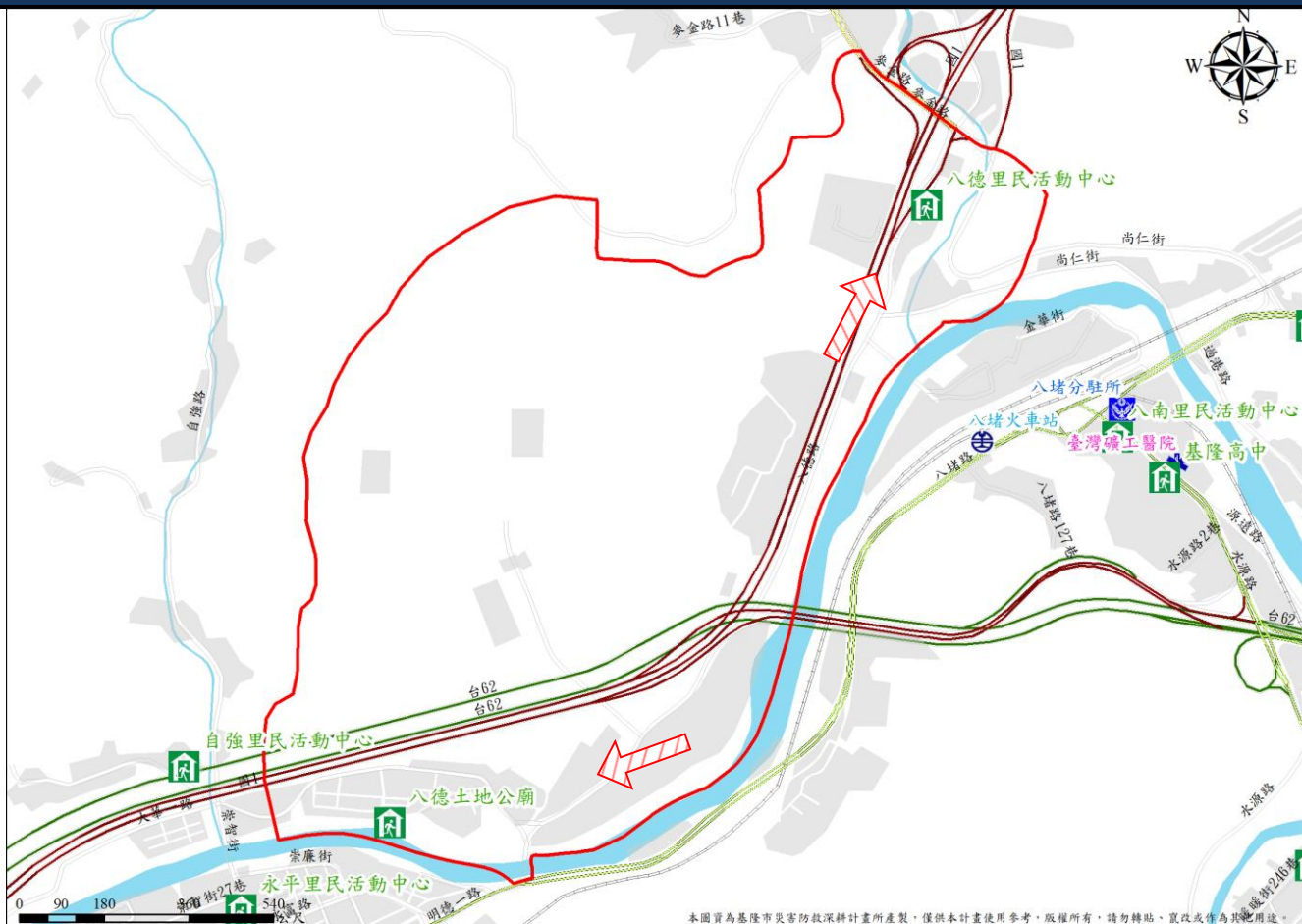
避難方向	基本圖例與道路		設施	標示	
疏散避難方向	鄉(鎮、市、區)界線	國道	消防單位	適用震災	適用土石流災害
	河流	快速道路	醫療院所	適用風災	適用坡災
	建築區域	省道	警察單位	適用水災	適用海嘯災害
	鐵路	縣道	室內避難收容處所	適用火災	
		鄉道			

# 1001702-006 七堵區八德里疏散避難圖

<b>防災資訊</b>	
<b>鄉(鎮、市、區)界圖</b>	
<ul style="list-style-type: none"> <li>面積 1.64 平方公里</li> <li>總人口數 1733 人</li> </ul>	
<b>災害通報單位</b>	
<ul style="list-style-type: none"> <li>七堵區災害應變中心 電話:(02)2456-6171</li> <li>七堵派出所 電話:(02)2456-6947</li> <li>百福消防分隊 電話:(02)2452-7429</li> <li>七堵消防分隊 電話:(02)2455-1256</li> </ul>	
<b>緊急聯絡人</b>	
<ul style="list-style-type: none"> <li>八德里里長 余文財 電話:(02) 2456-4002 0937-872-055</li> </ul>	
<b>防災資訊網站</b>	
<ul style="list-style-type: none"> <li>行政院中央災害防救委員會 <a href="http://www.cdprc.ey.gov.tw/">http://www.cdprc.ey.gov.tw/</a></li> <li>農委會水土保持局 <a href="http://www.swcb.gov.tw/">http://www.swcb.gov.tw/</a></li> <li>經濟部水利署 <a href="http://www.wra.gov.tw/">http://www.wra.gov.tw/</a></li> <li>交通部公路總局 <a href="http://www.thb.gov.tw">http://www.thb.gov.tw</a></li> </ul>	
<b>避難收容處所</b>	

<b>圖例</b>	<ul style="list-style-type: none"> <li>八德里民活動中心 (圖例: 房屋+紅圈)</li> <li>面積:70 平方公尺</li> <li>容納:14 人</li> <li>地址:基隆市七堵區 八德路 70 號</li> <li>電話:(02)2456-4002</li> <li>八德土地公廟 (圖例: 房屋+紅圈)</li> <li>面積:60 平方公尺</li> <li>容納:12 人</li> <li>地址:基隆市七堵區大華一路 57 巷 43-4 號</li> <li>電話:(02)2456-4002</li> </ul>
	基隆市政府 111 年 6 月 製作

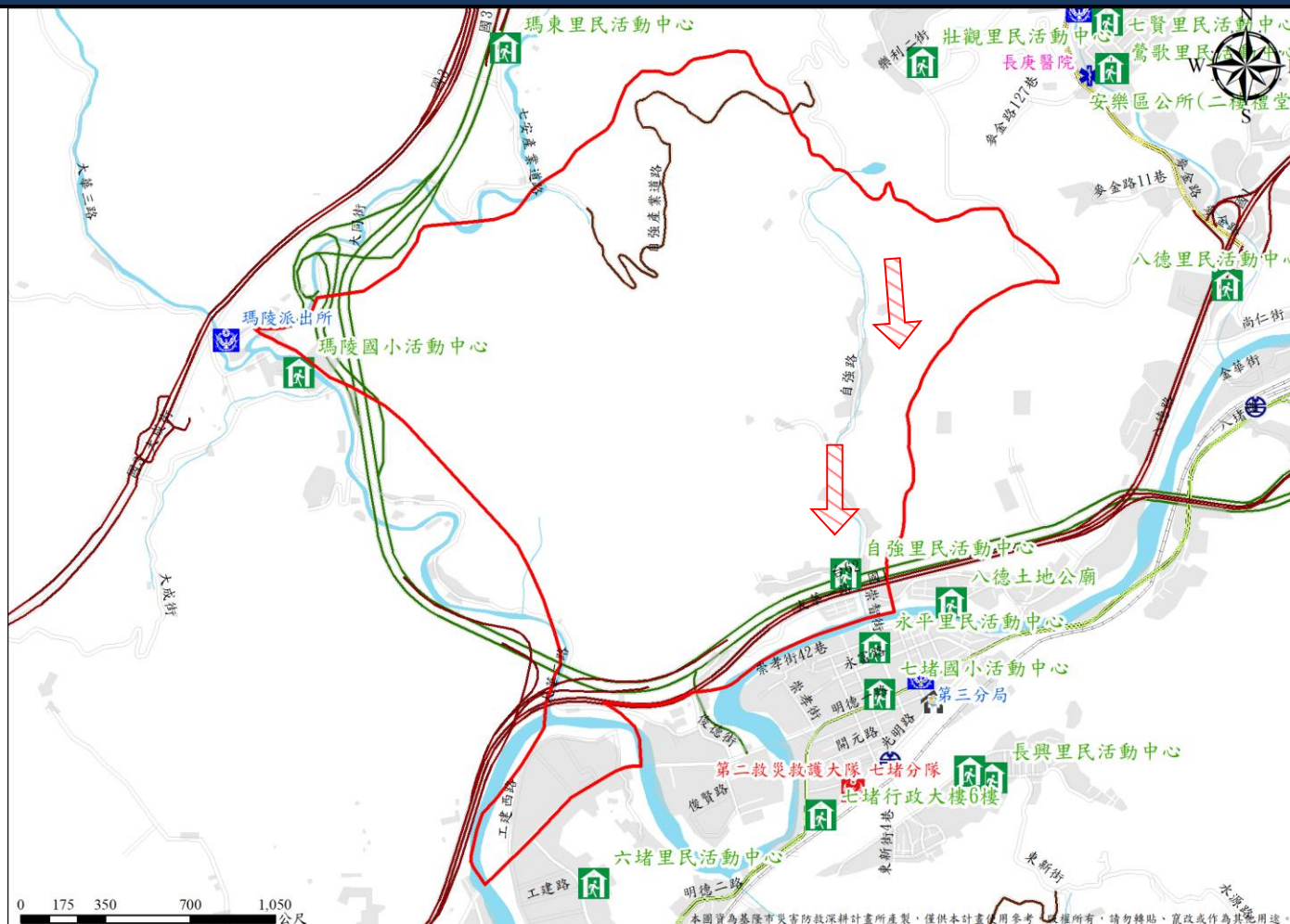
避難方向	基本圖例與道路		設施	標示	
 疏散避難方向	 鄉(鎮、市、區)界線	 國道	 消防單位	 適用震災	 適用土石流災害
	 河流	 快速道路	 醫療院所	 適用風災	 適用坡災
	 建築區域	 省道	 警察單位	 適用水災	 適用海嘯災害
	 鐵路	 縣道	 室內避難收容處所	 適用火災	
		 鄉道			




本圖實為基隆市災害防救深耕計畫所產製，僅供本計畫使用參考，版權所有，請勿轉貼、竄改或作為其他用途。

# 1001702-007 七堵區自強里疏散避難圖

<b>防災資訊</b>	
<b>鄉(鎮、市、區)界圖</b>	
<ul style="list-style-type: none"> <li>面積 2.56 平方公里</li> <li>總人口數 1351 人</li> </ul>	
<b>災害通報單位</b>	
<ul style="list-style-type: none"> <li>七堵區災害應變中心 電話:(02)2456-6171</li> <li>七堵派出所 電話:(02)2456-6947</li> <li>百福消防分隊 電話:(02)2452-7429</li> <li>七堵消防分隊 電話:(02)2455-1256</li> </ul>	
<b>緊急聯絡人</b>	
<ul style="list-style-type: none"> <li>自強里里長 張仁化 電話:(02)2456-9686 0920-796-578</li> </ul>	
<b>防災資訊網站</b>	
<ul style="list-style-type: none"> <li>行政院中央災害防救委員會 <a href="http://www.cdprc.ey.gov.tw/">http://www.cdprc.ey.gov.tw/</a></li> <li>農委會水土保持局 <a href="http://www.swcb.gov.tw/">http://www.swcb.gov.tw/</a></li> <li>經濟部水利署 <a href="http://www.wra.gov.tw/">http://www.wra.gov.tw/</a></li> <li>交通部公路總局 <a href="http://www.thb.gov.tw/">http://www.thb.gov.tw/</a></li> </ul>	
<b>避難收容處所</b>	
<ul style="list-style-type: none"> <li>自強里民活動中心 (圖例符號)</li> </ul> <p>面積：180 平方公尺 容納：36 人 地址：基隆市七堵區自強路 1 號 電話：(02)2456-9686</p>	



圖例	<b>避難方向</b>	<b>基本圖例與道路</b>		<b>設施</b>	<b>標示</b>	
	 疏散避難方向	<ul style="list-style-type: none"> <li>鄉(鎮、市、區)界線</li> <li>河流</li> <li>建築區域</li> <li>鐵路</li> </ul>	<ul style="list-style-type: none"> <li>國道</li> <li>快速道路</li> <li>省道</li> <li>縣道</li> <li>鄉道</li> </ul>	<ul style="list-style-type: none"> <li>消防單位</li> <li>醫療院所</li> <li>警察單位</li> <li>室內避難收容處所</li> </ul>	<ul style="list-style-type: none"> <li>適用農災</li> <li>適用風災</li> <li>適用水災</li> <li>適用火災</li> </ul>	<ul style="list-style-type: none"> <li>適用土石流災害</li> <li>適用坡災</li> <li>適用海嘯災害</li> </ul>
基隆市政府 111 年 6 月 製作						



# 1001702-008 七堵區六堵里疏散避難圖

防災資訊	
鄉(鎮、市、區)界圖	
<ul style="list-style-type: none"> <li>面積 2.35 平方公里</li> <li>總人口數 2552 人</li> </ul>	
災害通報單位	
<ul style="list-style-type: none"> <li>七堵區災害應變中心 電話:(02)2456-6171</li> <li>七堵派出所 電話:(02)2456-6947</li> <li>百福消防分隊 電話:(02)2452-7429</li> <li>七堵消防分隊 電話:(02)2455-1256</li> </ul>	
緊急聯絡人	
<ul style="list-style-type: none"> <li>六堵里里長 余良盛 電話:0933-706734</li> </ul>	
防災資訊網站	
<ul style="list-style-type: none"> <li>行政院中央災害防救委員會 <a href="http://www.cdprc.ey.gov.tw/">http://www.cdprc.ey.gov.tw/</a></li> <li>農委會水土保持局 <a href="http://www.swcb.gov.tw/">http://www.swcb.gov.tw/</a></li> <li>經濟部水利署 <a href="http://www.wra.gov.tw/">http://www.wra.gov.tw/</a></li> <li>交通部公路總局 <a href="http://www.thb.gov.tw/">http://www.thb.gov.tw/</a></li> </ul>	
避難收容處所	



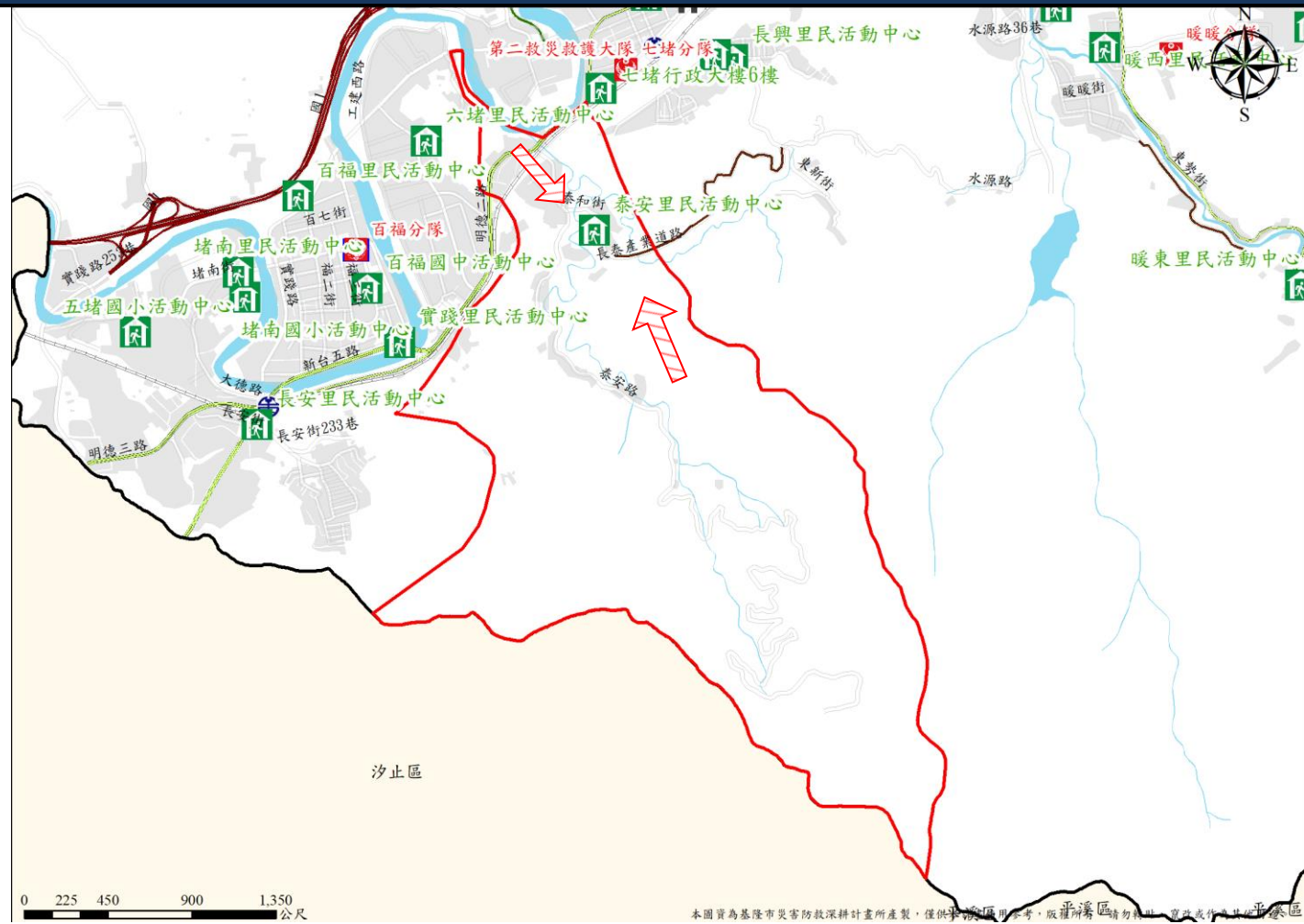
本圖資為基隆市災害防救深耕計畫所產製，僅供本計畫使用參考，版權所有，請勿轉貼、竄改或作為其他用途。

<ul style="list-style-type: none"> <li>六堵里民活動中心 (圖) (火) (土) (坡) (海)</li> </ul> <p>面積：237.7 平方公尺 容納：48 人 地址：基隆市七堵區工建路 104 巷 17-2 號 電話：(02) 2451-4632</p>
基隆市政府 111 年 6 月 製作

圖例	避難方向	基本圖例與道路		設施	標示	
	疏散避難方向	鄉(鎮、市、區)界線	國道	消防單位	適用震災	適用土石流災害
	河流	快速道路	醫療院所	適用風災	適用坡災	
	建築區域	省道	警察單位	適用水災	適用海嘯災害	
	鐵路	縣道	室內避難收容處所	適用火災		
		鄉道				

# 1001702-009 七堵區泰安里疏散避難圖

防災資訊	
鄉(鎮、市、區)界圖	
<ul style="list-style-type: none"> <li>面積 5.35 平方公里</li> <li>總人口數 4961 人</li> </ul>	
災害通報單位	
<ul style="list-style-type: none"> <li>七堵區災害應變中心 電話:(02)2456-6171</li> <li>七堵派出所 電話:(02)2456-6947</li> <li>百福消防分隊 電話:(02)2452-7429</li> <li>七堵消防分隊 電話:(02)2455-1256</li> </ul>	
緊急聯絡人	
<ul style="list-style-type: none"> <li>泰安里里長 詹仁豪 電話:(02)2451-1063 0937-874-580</li> </ul>	
防災資訊網站	
<ul style="list-style-type: none"> <li>行政院中央災害防救委員會 <a href="http://www.cdprc ey.gov.tw/">http://www.cdprc ey.gov.tw/</a></li> <li>農委會水土保持局 <a href="http://www.swcb.gov.tw/">http://www.swcb.gov.tw/</a></li> <li>經濟部水利署 <a href="http://www.wra.gov.tw/">http://www.wra.gov.tw/</a></li> <li>交通部公路總局 <a href="http://www.thb.gov.tw/">http://www.thb.gov.tw/</a></li> </ul>	
避難收容處所	
<ul style="list-style-type: none"> <li>泰安里民活動中心 (震災、風災、水災、火災、土石流、海嘯)</li> </ul> <p>面積：210 平方公尺 容納：42 人 地址：基隆市七堵區泰安街 57 號 電話：(02)2452-2539</p>	

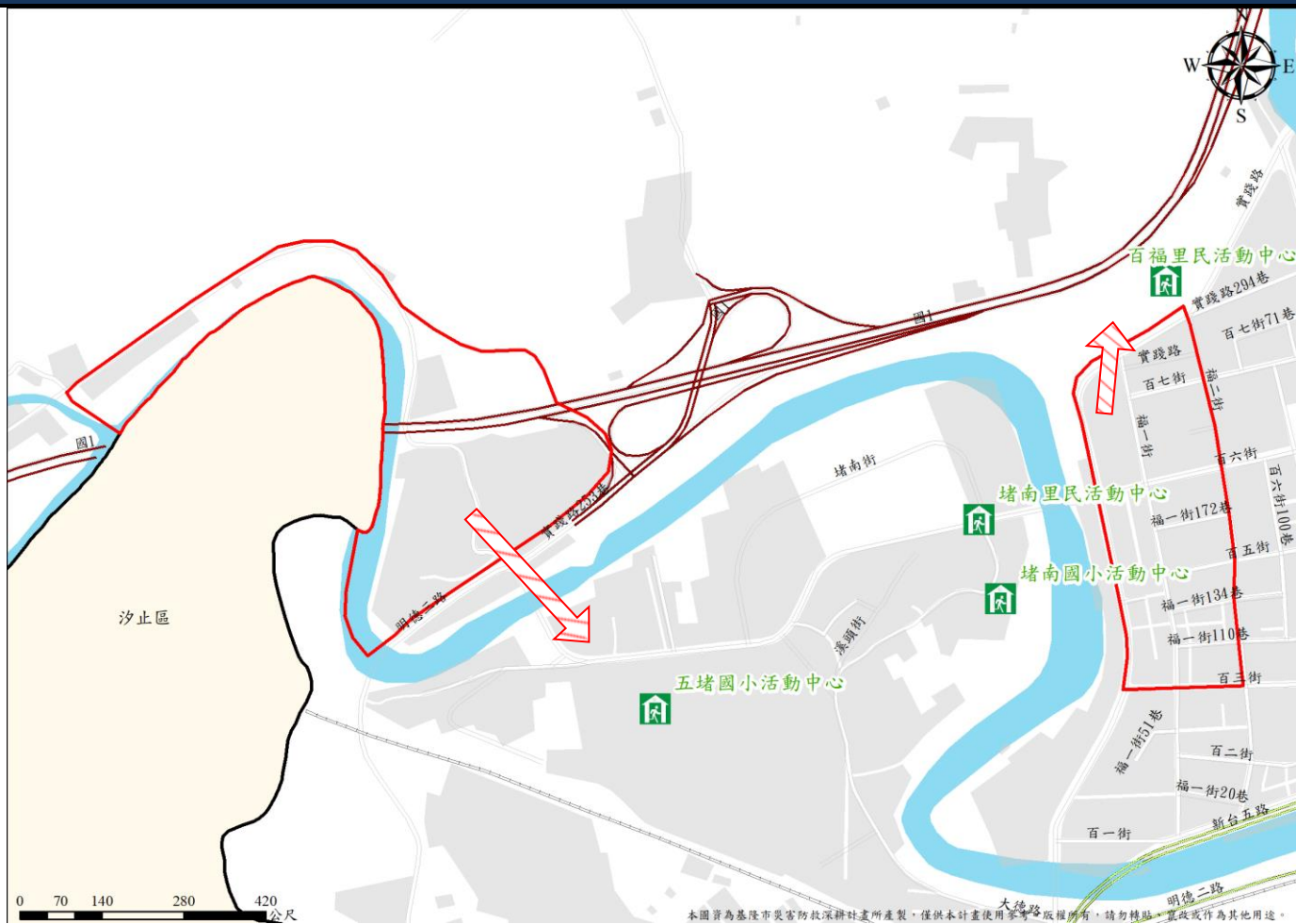


避難收容處所	
<ul style="list-style-type: none"> <li>泰安里民活動中心 (震災、風災、水災、火災、土石流、海嘯)</li> </ul> <p>面積：210 平方公尺 容納：42 人 地址：基隆市七堵區泰安街 57 號 電話：(02)2452-2539</p>	
基隆市政府 111 年 6 月 製作	

圖例	避難方向	基本圖例與道路		設施	標示	
	疏散避難方向	鄉(鎮、市、區)界線 河流 建築區域 鐵路	國道 快速道路 省道 縣道 鄉道	消防單位 醫療院所 警察單位 室內避難收容處所	適用震災 適用風災 適用水災 適用火災	適用土石流災害 適用坡災 適用海嘯災害

# 1001702-010 七堵區堵北里疏散避難圖

<b>防災資訊</b>	
<b>鄉(鎮、市、區)界圖</b>	
<ul style="list-style-type: none"> <li>面積 2.26 平方公里</li> <li>總人口數 4256 人</li> </ul>	
<b>災害通報單位</b>	
<ul style="list-style-type: none"> <li>七堵區災害應變中心 電話:(02)2456-6171</li> <li>七堵派出所 電話:(02)2456-6947</li> <li>百福消防分隊 電話:(02)2452-7429</li> <li>七堵消防分隊 電話:(02)2455-1256</li> </ul>	
<b>緊急聯絡人</b>	
<ul style="list-style-type: none"> <li>堵北里里長 謝孟翰 電話:0982-117779</li> </ul>	
<b>防災資訊網站</b>	
<ul style="list-style-type: none"> <li>行政院中央災害防救委員會 <a href="http://www.cdprc ey.gov.tw/">http://www.cdprc ey.gov.tw/</a></li> <li>農委會水土保持局 <a href="http://www.swcb.gov.tw/">http://www.swcb.gov.tw/</a></li> <li>經濟部水利署 <a href="http://www.wra.gov.tw/">http://www.wra.gov.tw/</a></li> <li>交通部公路總局 <a href="http://www.thb.gov.tw/">http://www.thb.gov.tw/</a></li> </ul>	
<b>避難收容處所</b>	



<ul style="list-style-type: none"> <li>五堵國小活動中心  <ul style="list-style-type: none"> <li>面積：1787.17 平方公尺</li> <li>容納：358 人</li> <li>地址：基隆市七堵區福一街 25 號</li> <li>電話：(02)2451-1457</li> </ul> </li> <li>百福里民活動中心  <ul style="list-style-type: none"> <li>面積：200 平方公尺</li> <li>容納：40 人</li> <li>地址：基隆市七堵區實踐路 263 號</li> <li>電話：(02)2451-9577</li> </ul> </li> </ul>
基隆市政府 111 年 6 月 製作

圖例	避難方向	基本圖例與道路		設施	標示	
	疏散避難方向	鄉(鎮、市、區)界線	國道	消防單位	適用震災	適用土石流災害
	河流	快速道路	醫療院所	適用風災	適用坡災	
	建築區域	省道	警察單位	適用水災	適用海嘯災害	
	鐵路	縣道	室內避難收容處所	適用火災		
		鄉道				



# 1001702-011 七堵區堵南里疏散避難圖

<b>防災資訊</b>	
<b>鄉(鎮、市、區)界圖</b>	
<ul style="list-style-type: none"> <li>面積 1.44 平方公里</li> <li>總人口數 2357 人</li> </ul>	
<b>災害通報單位</b>	
<ul style="list-style-type: none"> <li>七堵區災害應變中心 電話:(02)2456-6171</li> <li>七堵派出所 電話:(02)2456-6947</li> <li>百福消防分隊 電話:(02)2452-7429</li> <li>七堵消防分隊 電話:(02)2455-1256</li> </ul>	
<b>緊急聯絡人</b>	
<ul style="list-style-type: none"> <li>堵南里里長 余佩儒 電話:(02)2451-1868 0952-425-736</li> </ul>	
<b>防災資訊網站</b>	
<ul style="list-style-type: none"> <li>行政院中央災害防救委員會 <a href="http://www.cdprc.ey.gov.tw/">http://www.cdprc.ey.gov.tw/</a></li> <li>農委會水土保持局 <a href="http://www.swcb.gov.tw/">http://www.swcb.gov.tw/</a></li> <li>經濟部水利署 <a href="http://www.wra.gov.tw/">http://www.wra.gov.tw/</a></li> <li>交通部公路總局 <a href="http://www.thb.gov.tw/">http://www.thb.gov.tw/</a></li> </ul>	
<b>避難收容處所</b>	

<ul style="list-style-type: none"> <li>堵南國小活動中心 (震)(風)(火)(土)(坡)(海)</li> <li>面積：1243 平方公尺 容納：180 人 地址：基隆市七堵區大德路 120 號 電話：(02)2451-1339#30</li> <li>堵南里民活動中心 (震)(風)(火)(土)(坡)(海)</li> <li>面積：200 平方公尺 容納：40 人 地址：基隆市七堵區堵南街 20-8 號 電話：(02)2451-1868</li> </ul>
基隆市政府 111 年 6 月 製作

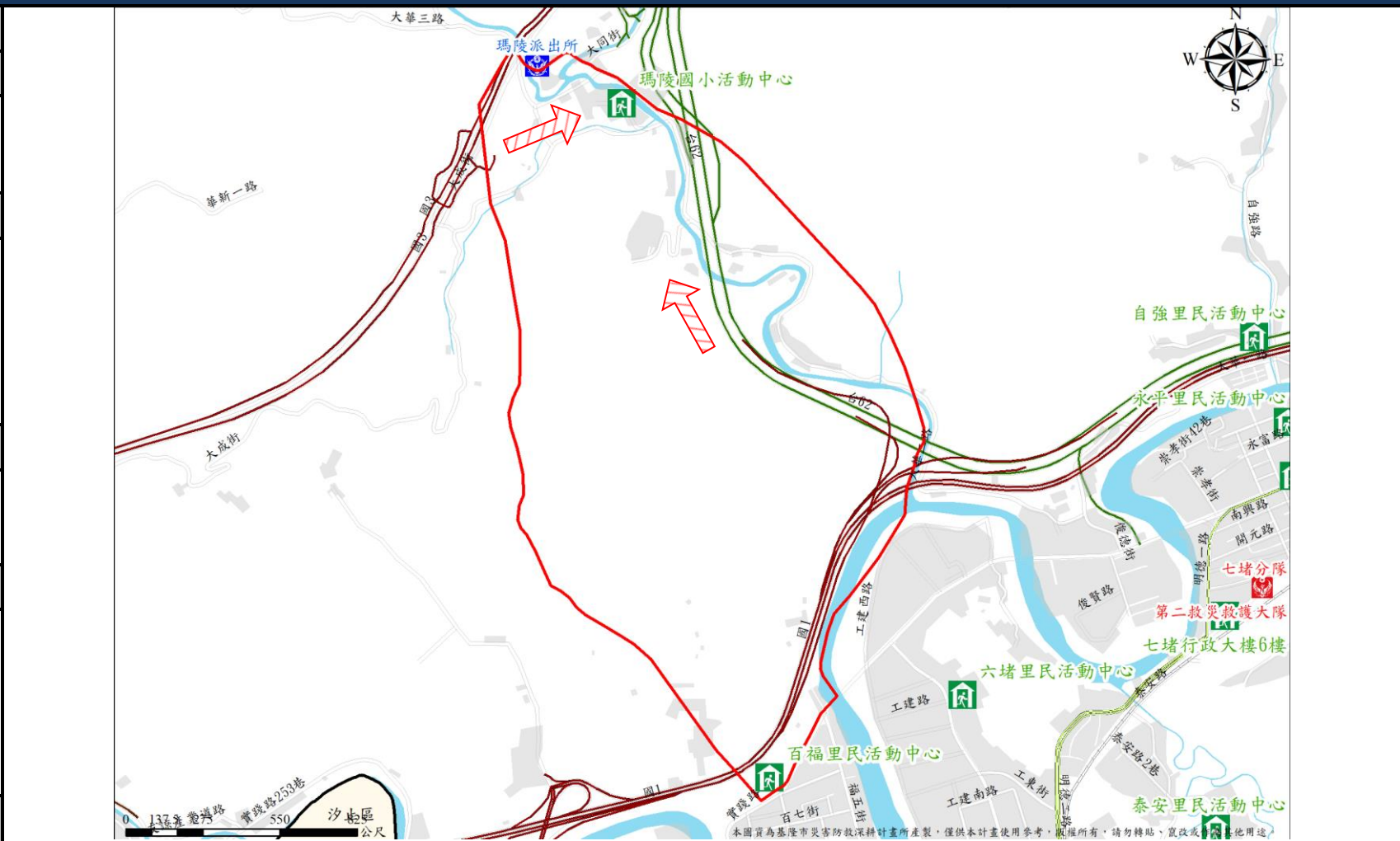
圖例	避難方向	基本圖例與道路		設施	標示
	疏散避難方向	鄉(鎮、市、區)界線 河流 建築區域 鐵路	國道 快速道路 省道 縣道 鄉道	消防單位 醫療院所 警察單位 室內避難收容處所	適用震災 適用風災 適用水災 適用火災



# 1001702-012 七堵區瑪南里疏散避難圖

<b>防災資訊</b>	
<b>鄉(鎮、市、區)界圖</b>	
<ul style="list-style-type: none"> <li>面積 3.86 平方公里</li> <li>總人口數 471 人</li> </ul>	
<b>災害通報單位</b>	
<ul style="list-style-type: none"> <li>七堵區災害應變中心 電話:(02)2456-6171</li> <li>七堵派出所 電話:(02)2456-6947</li> <li>百福消防分隊 電話:(02)2452-7429</li> <li>七堵消防分隊 電話:(02)2455-1256</li> </ul>	
<b>緊急聯絡人</b>	
<ul style="list-style-type: none"> <li>瑪南里里長 蘇陳素花 電話: (02) 2456-3726 0927-761-372</li> </ul>	
<b>防災資訊網站</b>	
<ul style="list-style-type: none"> <li>行政院中央災害防救委員會 <a href="http://www.cdprc ey.gov.tw/">http://www.cdprc ey.gov.tw/</a></li> <li>農委會水土保持局 <a href="http://www.swcb.gov.tw/">http://www.swcb.gov.tw/</a></li> <li>經濟部水利署 <a href="http://www.wra.gov.tw/">http://www.wra.gov.tw/</a></li> <li>交通部公路總局 <a href="http://www.thb.gov.tw/">http://www.thb.gov.tw/</a></li> </ul>	
<b>避難收容處所</b>	

<ul style="list-style-type: none"> <li>瑪陵國小活動中心 (圖例符號)</li> </ul> <p>面積：200 平方公尺 容納：30 人 地址：基隆市七堵區大成街 1 號 電話：(02)2456-5663#30</p>
基隆市政府 111 年 6 月 製作

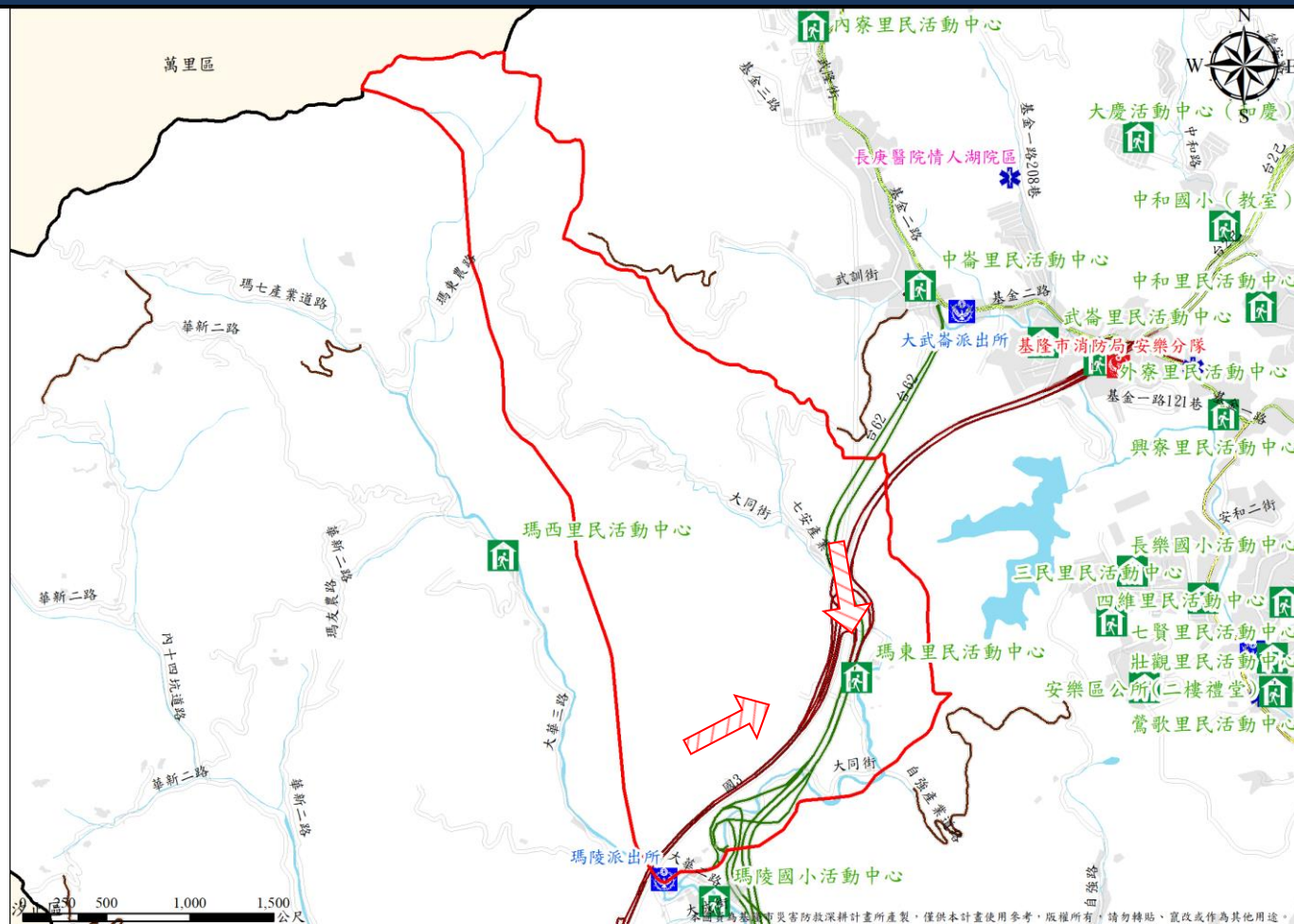


圖例	避難方向	基本圖例與道路		設施	標示	
	疏散避難方向	鄉(鎮、市、區)界線	國道	消防單位	適用震災	適用土石流災害
	河流	快速道路	醫療院所	適用風災	適用坡災	
	建築區域	省道	警察單位	適用水災	適用海嘯災害	
	鐵路	縣道	室內避難收容處所	適用火災		
		鄉道				
























# 1001702-013 七堵區瑪東里疏散避難圖

<b>防災資訊</b>	
<b>鄉(鎮、市、區)界圖</b>	
<ul style="list-style-type: none"> <li>面積 6.26 平方公里</li> <li>總人口數 342 人</li> </ul>	
<b>災害通報單位</b>	
<ul style="list-style-type: none"> <li>七堵區災害應變中心 電話:(02)2456-6171</li> <li>七堵派出所 電話:(02)2456-6947</li> <li>百福消防分隊 電話:(02)2452-7429</li> <li>七堵消防分隊 電話:(02)2455-1256</li> </ul>	
<b>緊急聯絡人</b>	
<ul style="list-style-type: none"> <li>瑪東里里長 尤羿茹 電話: 0911-503504</li> </ul>	
<b>防災資訊網站</b>	
<ul style="list-style-type: none"> <li>行政院中央災害防救委員會 <a href="http://www.cdprc ey.gov.tw/">http://www.cdprc ey.gov.tw/</a></li> <li>農委會水土保持局 <a href="http://www.swcb.gov.tw/">http://www.swcb.gov.tw/</a></li> <li>經濟部水利署 <a href="http://www.wra.gov.tw/">http://www.wra.gov.tw/</a></li> <li>交通部公路總局 <a href="http://www.thb.gov.tw/">http://www.thb.gov.tw/</a></li> </ul>	
<b>避難收容處所</b>	

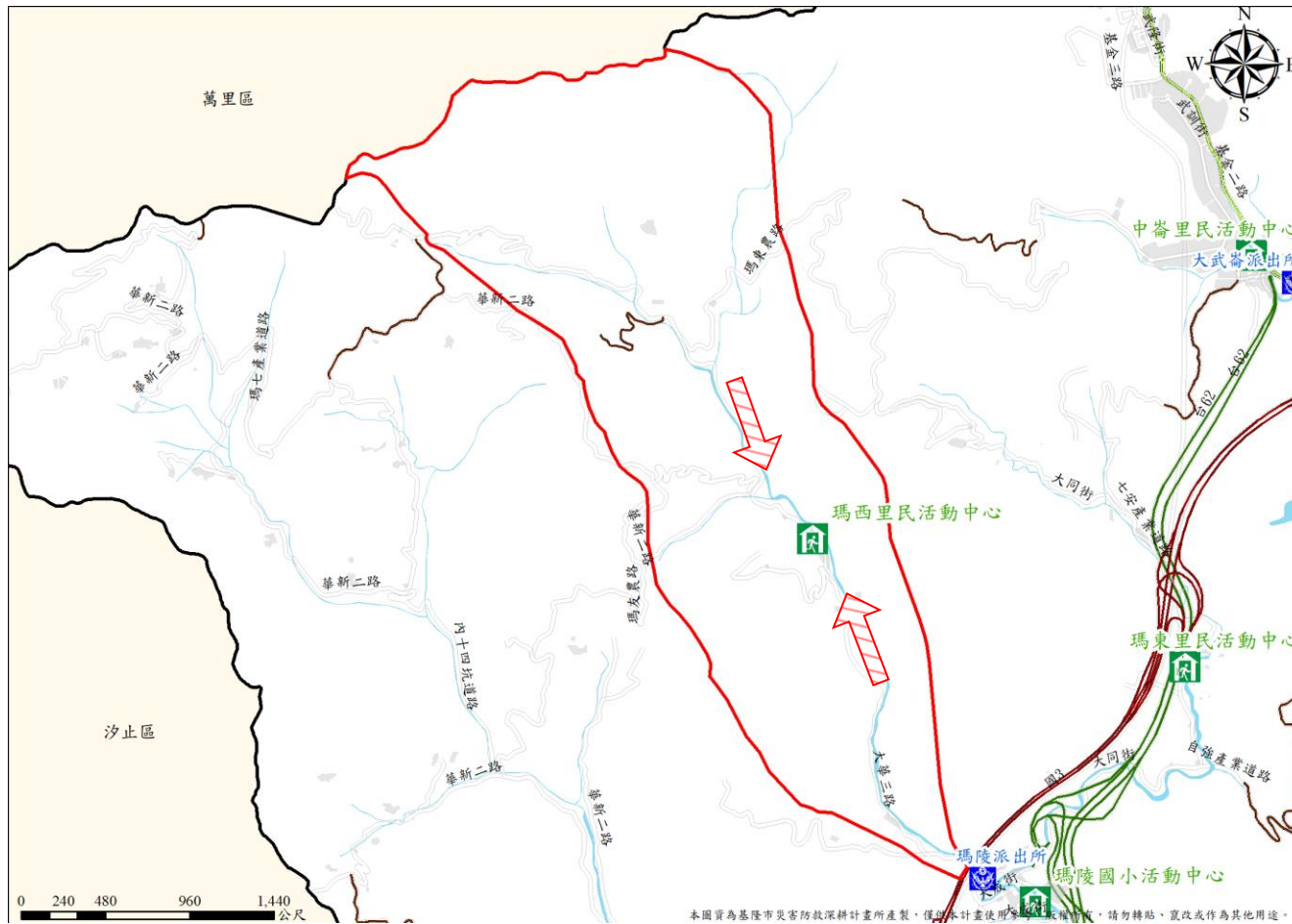


<ul style="list-style-type: none"> <li>瑪東里民活動中心 (圖例)</li> </ul> <p>面積：280 平方公尺 容納：56 人 地址：基隆市七堵區大同街 29-3 號 電話：(02)2456-5293</p>
基隆市政府 111 年 6 月 製作

圖例	避難方向	基本圖例與道路		設施	標示	
	 疏散避難方向	 鄉(鎮、市、區)界線	 國道	 消防單位	 適用農災	 適用土石流災害
	 河流	 快速道路	 醫療院所	 適用風災	 適用坡災	
	 建築區域	 省道	 警察單位	 適用水災	 適用海嘯災害	
	 鐵路	 縣道	 室內避難收容處所	 適用火災		
		 鄉道				

# 1001702-014 七堵區瑪西里疏散避難圖

<b>防災資訊</b>	
<b>鄉(鎮、市、區)界圖</b>	
<ul style="list-style-type: none"> <li>面積 8.64 平方公里</li> <li>總人口數 349 人</li> </ul>	
<b>災害通報單位</b>	
<ul style="list-style-type: none"> <li>七堵區災害應變中心 電話:(02)2456-6171</li> <li>七堵派出所 電話:(02)2456-6947</li> <li>百福消防分隊 電話:(02)2452-7429</li> <li>七堵消防分隊 電話:(02)2455-1256</li> </ul>	
<b>緊急聯絡人</b>	
<ul style="list-style-type: none"> <li>瑪西里里長 陳美雪 電話:(02)2455-3986 0912-570-571</li> </ul>	
<b>防災資訊網站</b>	
<ul style="list-style-type: none"> <li>行政院中央災害防救委員會 <a href="http://www.cdprc.ey.gov.tw/">http://www.cdprc.ey.gov.tw/</a></li> <li>農委會水土保持局 <a href="http://www.swcb.gov.tw/">http://www.swcb.gov.tw/</a></li> <li>經濟部水利署 <a href="http://www.wra.gov.tw/">http://www.wra.gov.tw/</a></li> <li>交通部公路總局 <a href="http://www.thb.gov.tw/">http://www.thb.gov.tw/</a></li> </ul>	
<b>避難收容處所</b>	
<ul style="list-style-type: none"> <li>瑪西里民活動中心 (震、風、水、火、土、坡、海)</li> </ul> <p>面積：361 平方公尺 容納：73 人 地址：基隆市七堵區大華三路 75 之 1 號 電話：(02)2455-3986</p>	
基隆市政府 111 年 6 月 製作	



圖例	避難方向	基本圖例與道路		設施	標示	
	疏散避難方向	鄉(鎮、市、區)界線	國道	消防單位	適用震災	適用土石流災害
	河流	快速道路	醫療院所	適用風災	適用坡災	
	建築區域	省道	警察單位	適用水災	適用海嘯災害	
	鐵路	縣道	室內避難收容處所	適用火災		
		鄉道				

# 1001702-015 七堵區友一里疏散避難圖

防災資訊	
鄉(鎮、市、區)界圖	
<ul style="list-style-type: none"> <li>面積 4.96 平方公里</li> <li>總人口數 2098 人</li> </ul>	
災害通報單位	
<ul style="list-style-type: none"> <li>七堵區災害應變中心 電話:(02)2456-6171</li> <li>七堵派出所 電話:(02)2456-6947</li> <li>百福消防分隊 電話:(02)2452-7429</li> <li>七堵消防分隊 電話:(02)2455-1256</li> </ul>	
緊急聯絡人	
<ul style="list-style-type: none"> <li>友一里里長 蕭雪 電話:937929057</li> </ul>	
防災資訊網站	
<ul style="list-style-type: none"> <li>行政院中央災害防救委員會 <a href="http://www.cdprc ey.gov.tw/">http://www.cdprc ey.gov.tw/</a></li> <li>農委會水土保持局 <a href="http://www.swcb.gov.tw/">http://www.swcb.gov.tw/</a></li> <li>經濟部水利署 <a href="http://www.wra.gov.tw/">http://www.wra.gov.tw/</a></li> <li>交通部公路總局 <a href="http://www.thb.gov.tw/">http://www.thb.gov.tw/</a></li> </ul>	
避難收容處所	
<ul style="list-style-type: none"> <li>友一里民活動中心 (圖)(土)(坡)(海)</li> </ul> <p>面積：175 平方公尺 容納：40 人 地址：基隆市七堵區華新一路 59-1 號 電話：(02)2451-7883</p>	



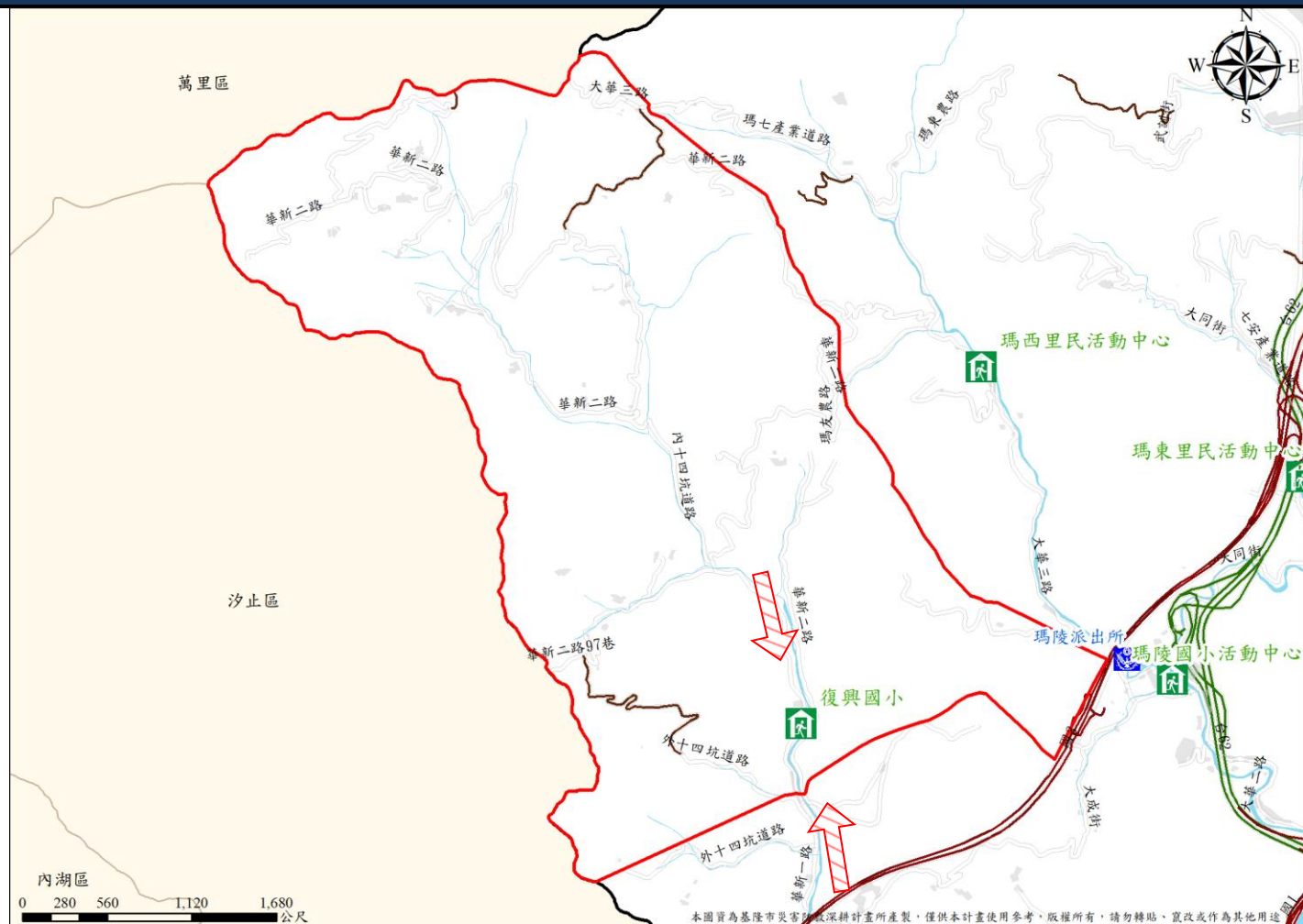
基隆市政府 111 年 6 月 製作

圖例	避難方向	基本圖例與道路		設施	標示	
	疏散避難方向	鄉(鎮、市、區)界線 河流 建築區域 鐵路	國道 快速道路 省道 縣道 鄉道	消防單位 醫療院所 警察單位 室內避難收容處所	適用震災 適用風災 適用水災 適用火災	適用土石流災害 適用坡災 適用海嘯災害



# 1001702-016 七堵區友二里疏散避難圖

防災資訊	
鄉(鎮、市、區)界圖	
<ul style="list-style-type: none"> <li>面積 11.97 平方公里</li> <li>總人口數 487 人</li> </ul>	
災害通報單位	
<ul style="list-style-type: none"> <li>七堵區災害應變中心 電話:(02)2456-6171</li> <li>七堵派出所 電話:(02)2456-6947</li> <li>百福消防分隊 電話:(02)2452-7429</li> <li>七堵消防分隊 電話:(02)2455-1256</li> </ul>	
緊急聯絡人	
<ul style="list-style-type: none"> <li>友二里里長 蘇秋福 電話:(02)2451-7170 0932-138-522</li> </ul>	
防災資訊網站	
<ul style="list-style-type: none"> <li>行政院中央災害防救委員會 <a href="http://www.cdprc ey.gov.tw/">http://www.cdprc ey.gov.tw/</a></li> <li>農委會水土保持局 <a href="http://www.swcb.gov.tw/">http://www.swcb.gov.tw/</a></li> <li>經濟部水利署 <a href="http://www.wra.gov.tw/">http://www.wra.gov.tw/</a></li> <li>交通部公路總局 <a href="http://www.thb.gov.tw/">http://www.thb.gov.tw/</a></li> </ul>	
避難收容處所	



<ul style="list-style-type: none"> <li>復興國小    </li> <li>面積：175 平方公尺</li> <li>容納：35 人</li> <li>地址：基隆市七堵區華新二路 21 號</li> <li>電話：(02)2451-5601#30</li> </ul>
基隆市政府 111 年 6 月 製作






















圖例	避難方向	基本圖例與道路		設施	標示	
		疏散避難方向	鄉(鎮、市、區)界線	國道	消防單位	適用農災
		河流	快速道路	醫療院所	適用風災	適用坡災
		建築區域	省道	警察單位	適用水災	適用海嘯災害
		鐵路	縣道	室內避難收容處所	適用火災	
			鄉道			

# 1001702-017 七堵區正明里疏散避難圖

防災資訊	
鄉(鎮、市、區)界圖	
<ul style="list-style-type: none"> <li>面積 0.09 平方公里</li> <li>總人口數 2247 人</li> </ul>	
災害通報單位	
<ul style="list-style-type: none"> <li>七堵區災害應變中心 電話:(02)2456-6171</li> <li>七堵派出所 電話:(02)2456-6947</li> <li>百福消防分隊 電話:(02)2452-7429</li> <li>七堵消防分隊 電話:(02)2455-1256</li> </ul>	
緊急聯絡人	
<ul style="list-style-type: none"> <li>正明里里長 謝連堂 電話: 0933-933505</li> </ul>	
防災資訊網站	
<ul style="list-style-type: none"> <li>行政院中央災害防救委員會 <a href="http://www.cdprc ey.gov.tw/">http://www.cdprc ey.gov.tw/</a></li> <li>農委會水土保持局 <a href="http://www.swcb.gov.tw/">http://www.swcb.gov.tw/</a></li> <li>經濟部水利署 <a href="http://www.wra.gov.tw/">http://www.wra.gov.tw/</a></li> <li>交通部公路總局 <a href="http://www.thb.gov.tw/">http://www.thb.gov.tw/</a></li> </ul>	
避難收容處所	
<ul style="list-style-type: none"> <li>七堵區行政大樓 6 樓      </li> <li>面積: 1,000 平方公尺</li> <li>容納: 200 人</li> <li>地址: 基隆市七堵區光明路 21 號 6 樓</li> <li>電話: (02)2456-6171</li> </ul>	



本圖資為基隆市災害防救深耕計畫所產製，僅供本計畫使用參考，版權所有，請勿轉貼、竄改或作為其他用途。

圖例	避難方向	基本圖例與道路		設施	標示	
	 疏散避難方向	 鄉(鎮、市、區)界線  河流  建築區域  鐵路	 國道  快速道路  省道  縣道  鄉道	 消防單位  醫療院所  警察單位  室內避難收容處所	 適用震災  適用風災  適用水災  適用火災	 適用土石流災害  適用坡災  適用海嘯災害
基隆市政府 111 年 6 月 製作						

# 1001702-018 七堵區百福里疏散避難圖

<b>防災資訊</b>	
<b>鄉(鎮、市、區)界圖</b>	
<ul style="list-style-type: none"> <li>面積 1.01 平方公里</li> <li>總人口數 7183 人</li> </ul>	
<b>災害通報單位</b>	
<ul style="list-style-type: none"> <li>七堵區災害應變中心 電話:(02)2456-6171</li> <li>七堵派出所 電話:(02)2456-6947</li> <li>百福消防分隊 電話:(02)2452-7429</li> <li>七堵消防分隊 電話:(02)2455-1256</li> </ul>	
<b>緊急聯絡人</b>	
<ul style="list-style-type: none"> <li>百福里里長 何孟翰 電話:(02)2451-9577 0935-207-865</li> </ul>	
<b>防災資訊網站</b>	
<ul style="list-style-type: none"> <li>行政院中央災害防救委員會 <a href="http://www.cdprc.ey.gov.tw/">http://www.cdprc.ey.gov.tw/</a></li> <li>農委會水土保持局 <a href="http://www.swcb.gov.tw/">http://www.swcb.gov.tw/</a></li> <li>經濟部水利署 <a href="http://www.wra.gov.tw/">http://www.wra.gov.tw/</a></li> <li>交通部公路總局 <a href="http://www.thb.gov.tw">http://www.thb.gov.tw</a></li> </ul>	
<b>避難收容處所</b>	



<ul style="list-style-type: none"> <li>百福國中活動中心 (圖例符號)</li> <li>面積：600 平方公尺</li> <li>容納：191 人</li> <li>地址：基隆市七堵區福五街 1 號</li> <li>電話：(02)2451-1158#30</li> <li>百福里民活動中心 (圖例符號)</li> <li>面積：200 平方公尺</li> <li>容納：40 人</li> <li>地址：基隆市七堵區實踐路 263 號</li> <li>電話：(02)2451-9577</li> </ul>
基隆市政府 111 年 6 月 製作

圖例	避難方向	基本圖例與道路		設施	標示	
		疏散避難方向	鄉(鎮、市、區)界線	國道	消防單位	適用震災
		河流	快速道路	醫療院所	適用風災	適用坡災
		建築區域	省道	警察單位	適用水災	適用海嘯災害
		鐵路	縣道	室內避難收容處所	適用火災	
			鄉道			



# 1001702-019 七堵區實踐里疏散避難圖

防災資訊	
鄉(鎮、市、區)界圖	
<ul style="list-style-type: none"> <li>面積 0.42 平方公里</li> <li>總人口數 4434 人</li> </ul>	
災害通報單位	
<ul style="list-style-type: none"> <li>七堵區災害應變中心 電話:(02)2456-6171</li> <li>七堵派出所 電話:(02)2456-6947</li> <li>百福消防分隊 電話:(02)2452-7429</li> <li>七堵消防分隊 電話:(02)2455-1256</li> </ul>	
緊急聯絡人	
<ul style="list-style-type: none"> <li>實踐里里長 張曉玫 電話:0971-837012</li> </ul>	
防災資訊網站	
<ul style="list-style-type: none"> <li>行政院中央災害防救委員會 <a href="http://www.cdprc ey.gov.tw/">http://www.cdprc ey.gov.tw/</a></li> <li>農委會水土保持局 <a href="http://www.swcb.gov.tw/">http://www.swcb.gov.tw/</a></li> <li>經濟部水利署 <a href="http://www.wra.gov.tw/">http://www.wra.gov.tw/</a></li> <li>交通部公路總局 <a href="http://www.thb.gov.tw/">http://www.thb.gov.tw/</a></li> </ul>	
避難收容處所	



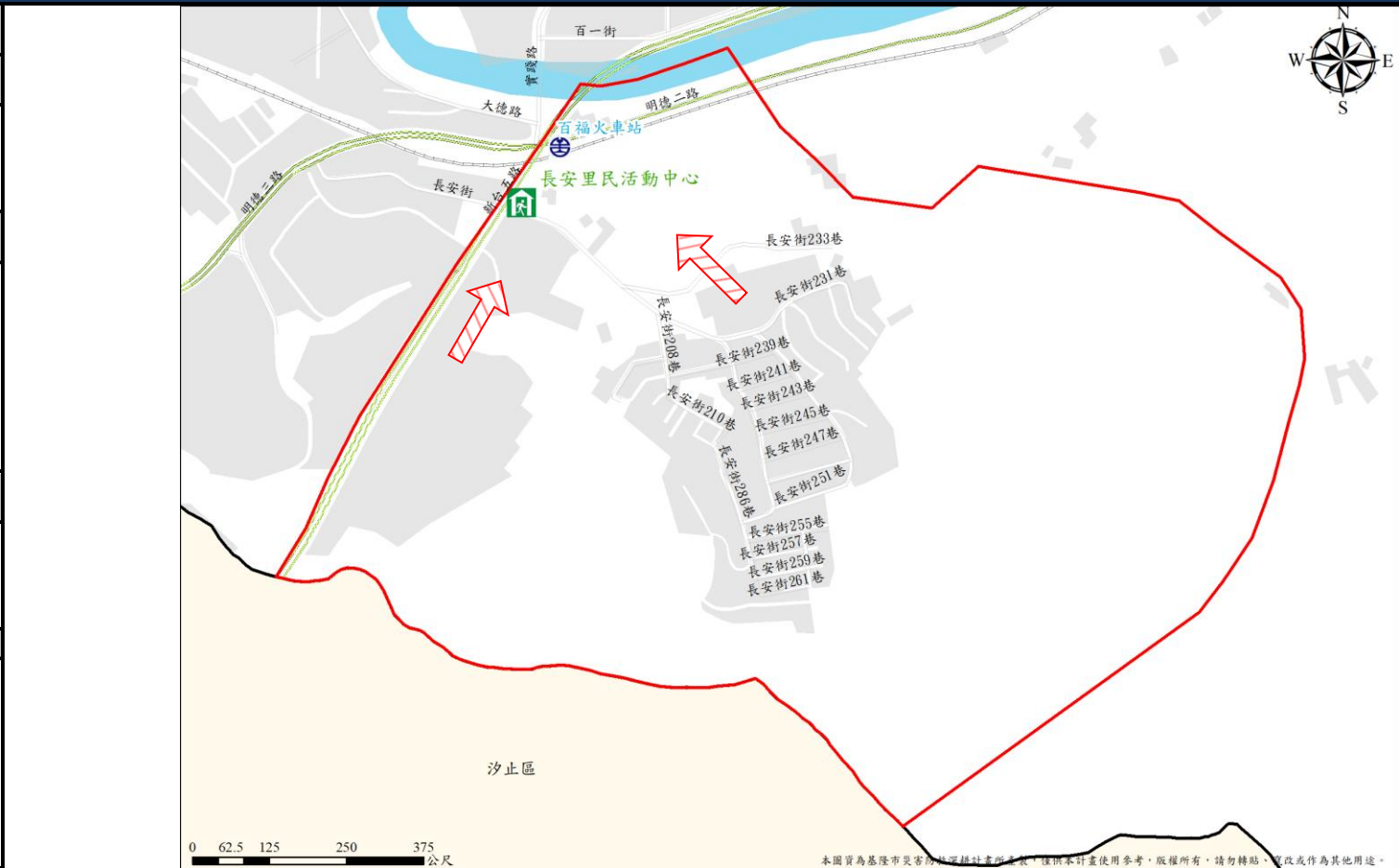
本圖資為基隆市災害防救深耕計畫所產製，僅供本計畫使用參考，版權所有，請勿轉貼、竄改或作為其他用途。

避難收容處所	
<ul style="list-style-type: none"> <li>實踐里民活動中心 </li> </ul>	<p>面積：105 平方公尺 容納：50 人 地址：基隆市七堵區百一街 52-1 號 電話：(02)2451-8581</p>
基隆市政府 111 年 6 月 製作	

圖例	避難方向	基本圖例與道路		設施	標示	
		疏散避難方向	鄉(鎮、市、區)界線	國道	消防單位	適用震災
		河流	快速道路	醫療院所	適用風災	適用坡災
		建築區域	省道	警察單位	適用水災	適用海嘯災害
		鐵路	縣道	室內避難收容處所	適用火災	
			鄉道			

# 1001702-020 七堵區長安里疏散避難圖

防災資訊	
鄉(鎮、市、區)界圖	
<ul style="list-style-type: none"> <li>面積 0.86 平方公里</li> <li>總人口數 2867 人</li> </ul>	
災害通報單位	
<ul style="list-style-type: none"> <li>七堵區災害應變中心 電話:(02)2456-6171</li> <li>七堵派出所 電話:(02)2456-6947</li> <li>百福消防分隊 電話:(02)2452-7429</li> <li>七堵消防分隊 電話:(02)2455-1256</li> </ul>	
緊急聯絡人	
<ul style="list-style-type: none"> <li>長安里里長 陳栓基</li> <li>電話:0926-636247</li> </ul>	
防災資訊網站	
<ul style="list-style-type: none"> <li>行政院中央災害防救委員會 <a href="http://www.cdprc.gov.tw/">http://www.cdprc.gov.tw/</a></li> <li>農委會水土保持局 <a href="http://www.swcb.gov.tw/">http://www.swcb.gov.tw/</a></li> <li>經濟部水利署 <a href="http://www.wra.gov.tw/">http://www.wra.gov.tw/</a></li> <li>交通部公路總局 <a href="http://www.thb.gov.tw/">http://www.thb.gov.tw/</a></li> </ul>	
避難收容處所	
<ul style="list-style-type: none"> <li>長安里民活動中心 </li> <li>面積: 300 平方公尺</li> <li>容納: 60 人</li> <li>地址: 基隆市七堵區長安街 31 號</li> <li>電話: (02)2451-1858</li> </ul>	



圖例	
<ul style="list-style-type: none"> <li>長安里民活動中心 </li> <li>面積: 300 平方公尺</li> <li>容納: 60 人</li> <li>地址: 基隆市七堵區長安街 31 號</li> <li>電話: (02)2451-1858</li> </ul>	
基隆市政府 111 年 6 月 製作	

避難方向	基本圖例與道路	設施	標示
疏散避難方向	<ul style="list-style-type: none"> <li> 鄉(鎮、市、區)界線</li> <li> 河流</li> <li> 建築區域</li> <li> 鐵路</li> </ul>	<ul style="list-style-type: none"> <li> 消防單位</li> <li> 醫療院所</li> <li> 警察單位</li> <li> 室內避難收容處所</li> </ul>	<ul style="list-style-type: none"> <li> 適用震災</li> <li> 適用風災</li> <li> 適用水災</li> <li> 適用火災</li> <li> 適用土石流災害</li> <li> 適用坡災</li> <li> 適用海嘯災害</li> </ul>
	<ul style="list-style-type: none"> <li> 國道</li> <li> 快速道路</li> <li> 省道</li> <li> 縣道</li> <li> 鄉道</li> </ul>		

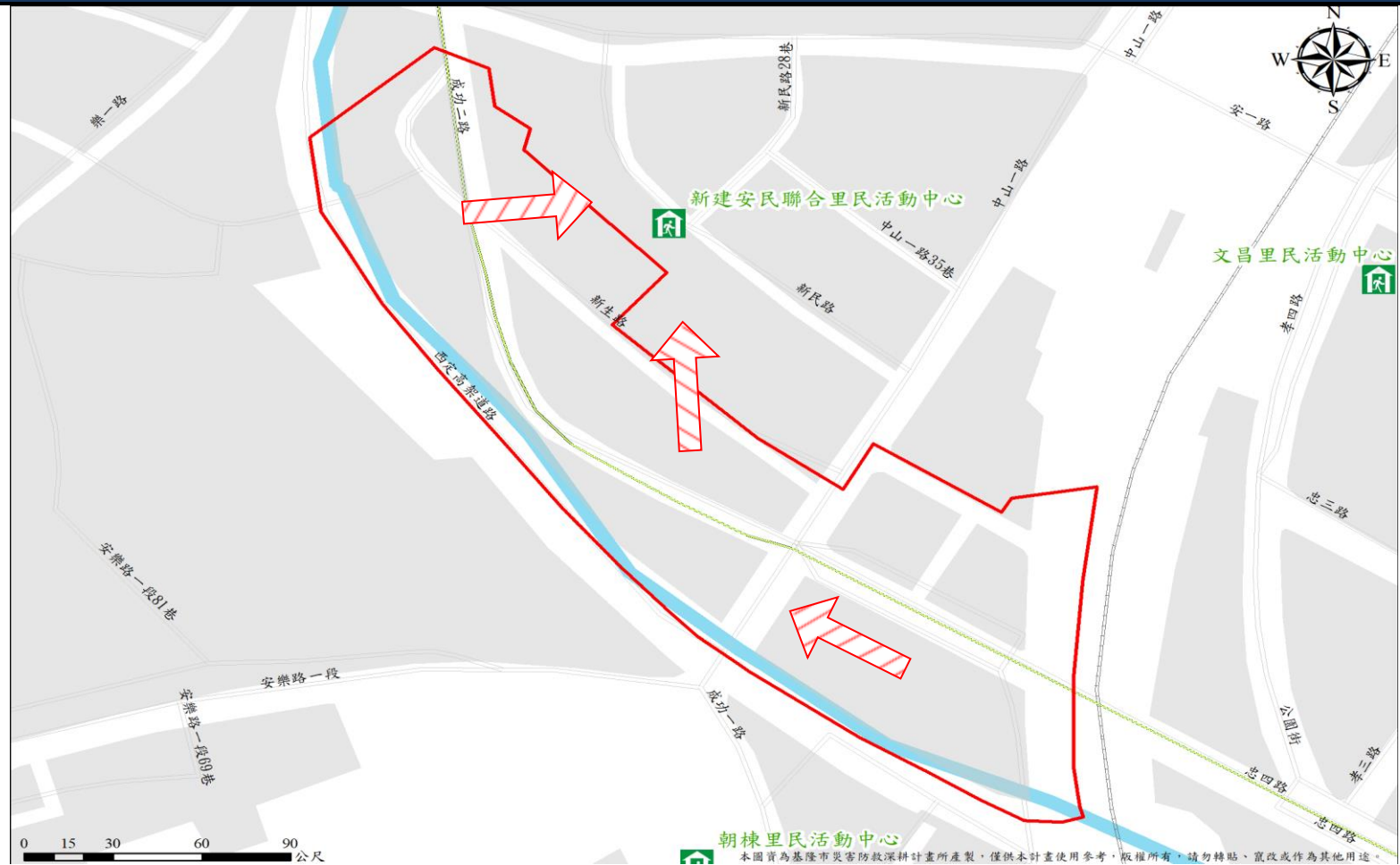




# 1001705-0001 中山區新建里疏散避難圖

防災資訊	
鄉(鎮、市、區)界圖	
<ul style="list-style-type: none"> <li>面積 0.03 平方公里</li> <li>總人口數 851 人</li> </ul>	
災害通報單位	
<ul style="list-style-type: none"> <li>中山區災害應變中心 電話:(02)2423-2181</li> <li>中山派出所 電話:(02)2424-2440</li> <li>中山消防分隊 電話:(02)2436-7718</li> </ul>	
緊急聯絡人	
<ul style="list-style-type: none"> <li>新建里里長 高瑞堂 電話:0935-202-076</li> </ul>	
防災資訊網站	
<ul style="list-style-type: none"> <li>行政院中央災害防救委員會 <a href="http://www.cdprc.ey.gov.tw/">http://www.cdprc.ey.gov.tw/</a></li> <li>農委會水土保持局 <a href="http://www.swcb.gov.tw/">http://www.swcb.gov.tw/</a></li> <li>經濟部水利署 <a href="http://www.wra.gov.tw/">http://www.wra.gov.tw/</a></li> <li>交通部公路總局 <a href="http://www.thb.gov.tw">http://www.thb.gov.tw</a></li> </ul>	

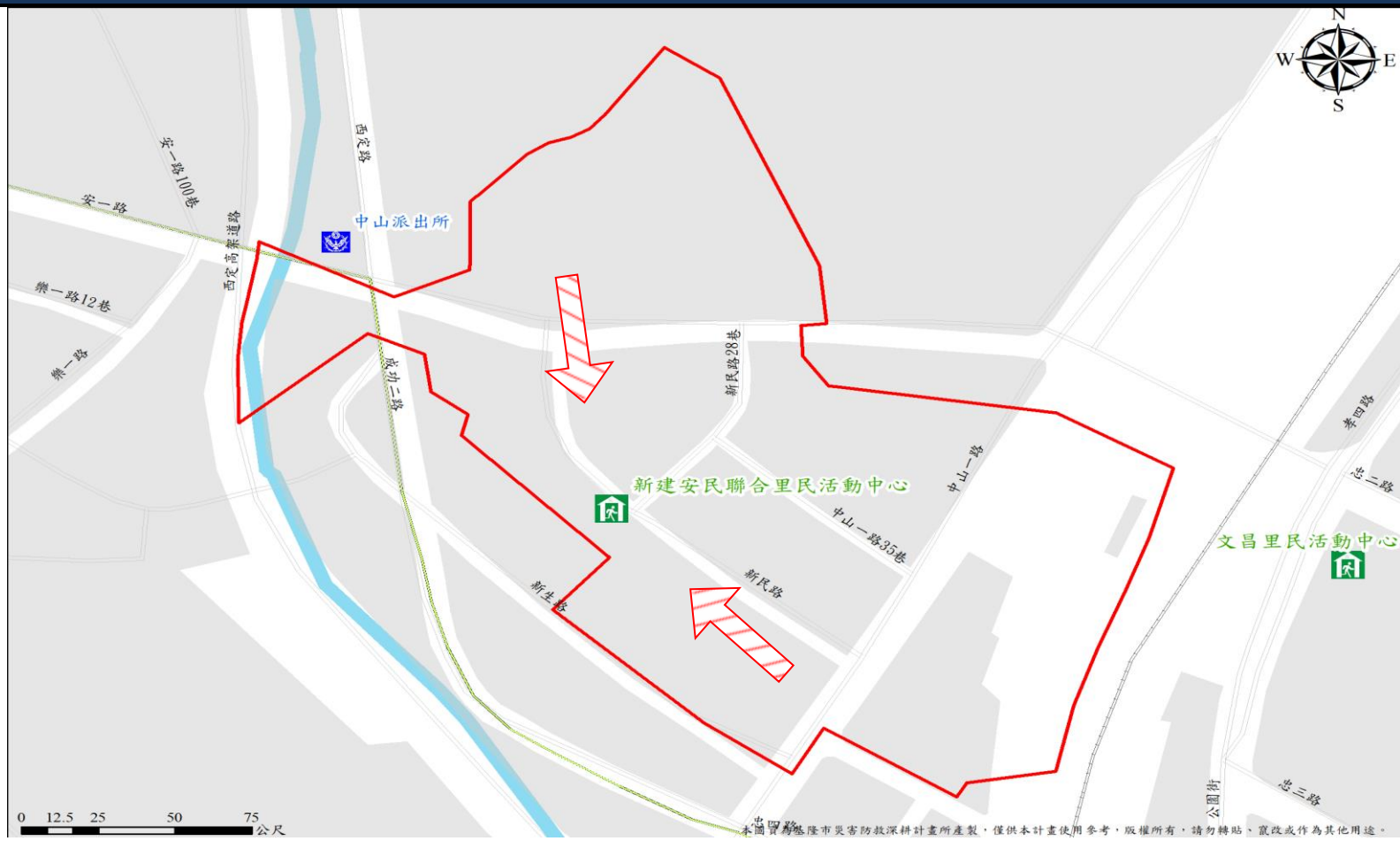
避難收容處所	
<ul style="list-style-type: none"> <li>新建安民聯合里民活動中心 (震) (風) (火) (土) (坡)</li> </ul>	<p>收容面積; 250 平方公尺 容納; 50 人 地址; 基隆市中山區新民路 37 號 電話; (02)2426-0823 (02)2424-8836</p>
基隆市政府 111 年 6 月製作	



圖例	避難方向	基本圖例與道路		設施	標示	
		疏散避難方向	鄉(鎮、市、區)界線	國道	消防單位	適用震災
		河流	快速道路	醫療院所	適用風災	適用坡災
		建築區域	省道	警察單位	適用水災	適用海嘯災害
		鐵路	縣道	室內避難收容處所	適用火災	
			鄉道			

# 1001705-0002 中山區安民里疏散避難圖

<b>防災資訊</b>	
<b>鄉(鎮、市、區)界圖</b>	
<ul style="list-style-type: none"> <li>面積 0.04 平方公里</li> <li>總人口數 1122 人</li> </ul>	
<b>災害通報單位</b>	
<ul style="list-style-type: none"> <li>中山區災害應變中心 電話:(02)2423-2181</li> <li>中山派出所 電話:(02)2424-2440</li> <li>中山消防分隊 電話:(02)2436-7718</li> </ul>	
<b>緊急聯絡人</b>	
<ul style="list-style-type: none"> <li>安民里里長 羅聰德 電話:0910-251-627</li> </ul>	
<b>防災資訊網站</b>	
<ul style="list-style-type: none"> <li>行政院中央災害防救委員會 <a href="http://www.cdprc.ey.gov.tw/">http://www.cdprc.ey.gov.tw/</a></li> <li>農委會水土保持局 <a href="http://www.swcb.gov.tw/">http://www.swcb.gov.tw/</a></li> <li>經濟部水利署 <a href="http://www.wra.gov.tw/">http://www.wra.gov.tw/</a></li> <li>交通部公路總局 <a href="http://www.thb.gov.tw/">http://www.thb.gov.tw/</a></li> </ul>	
<b>避難收容處所</b>	

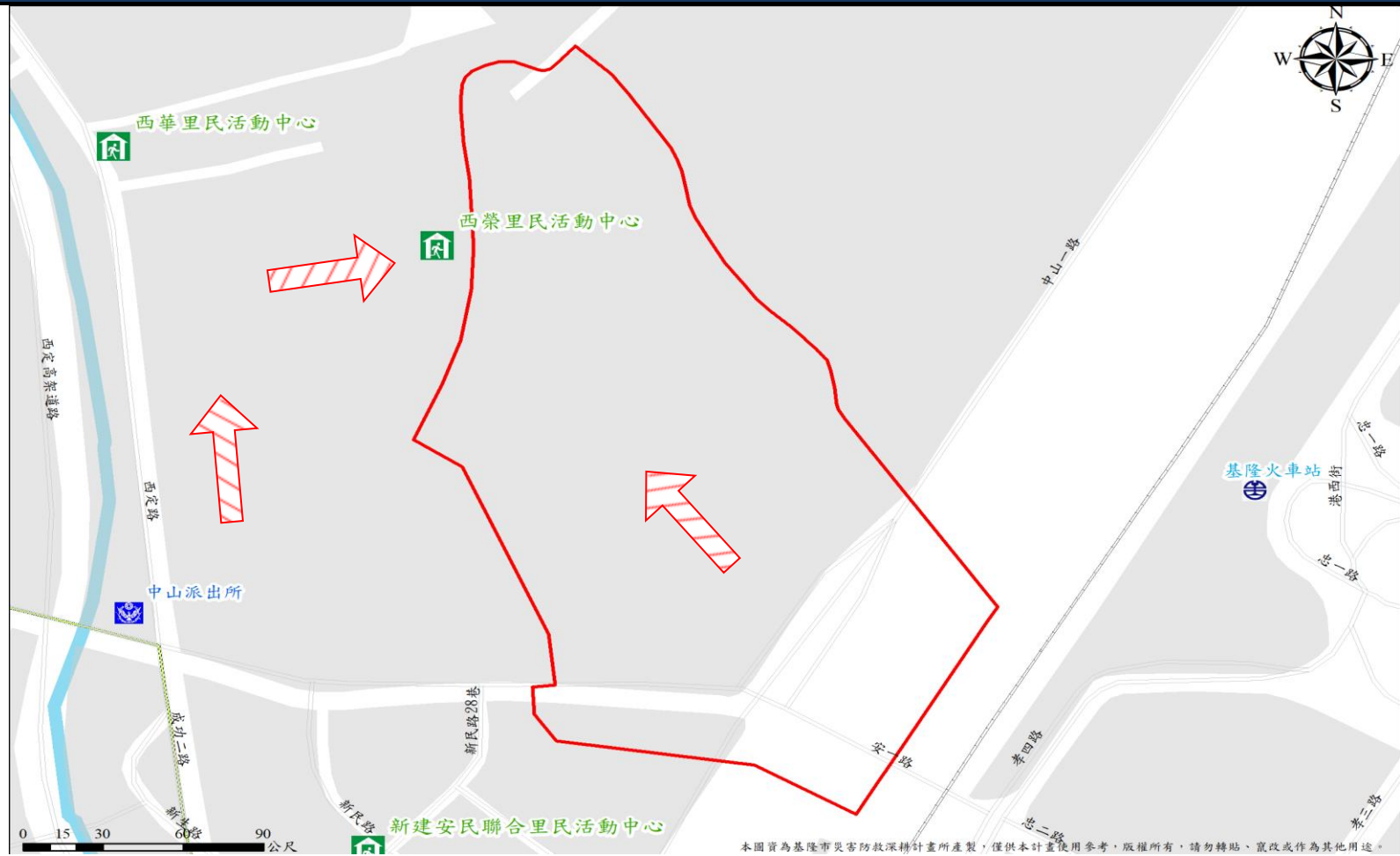


<ul style="list-style-type: none"> <li>新建安民聯合里民活動中心 (震) (風) (火) (土) (坡)</li> </ul> <p>收容面積; 250 平方公尺 容納; 50 人 地址; 基隆市中山區新民路 37 號 電話; (02)2426-0823 (02)2424-8836</p>
基隆市政府 111 年 6 月製作

<b>圖例</b>	<b>避難方向</b>	<b>基本圖例與道路</b>	<b>設施</b>	<b>標示</b>	
	疏散避難方向	<ul style="list-style-type: none"> <li>—●—●—●— 鄉(鎮、市、區)界線</li> <li>— 河流</li> <li>— 建築區域</li> <li>— 鐵路</li> </ul>	<ul style="list-style-type: none"> <li>— 國道</li> <li>— 快速道路</li> <li>— 省道</li> <li>— 縣道</li> <li>— 鄉道</li> </ul>	<ul style="list-style-type: none"> <li> 消防單位</li> <li> 醫療院所</li> <li> 警察單位</li> <li> 室內避難收容處所</li> </ul>	<ul style="list-style-type: none"> <li> 適用震災</li> <li> 適用風災</li> <li> 適用水災</li> <li> 適用火災</li> </ul>

# 1001705-0003 中山區安平里疏散避難圖

<b>防災資訊</b>	
<b>鄉(鎮、市、區)界圖</b>	
<ul style="list-style-type: none"> <li>面積 0.04 平方公里</li> <li>總人口數 839 人</li> </ul>	
<b>災害通報單位</b>	
<ul style="list-style-type: none"> <li>中山區災害應變中心 電話:(02)2423-2181</li> <li>中山派出所 電話:(02)2424-2440</li> <li>中山消防分隊 電話:(02)2436-7718</li> </ul>	
<b>緊急聯絡人</b>	
<ul style="list-style-type: none"> <li>安平里里長 楊榮豐 電話:0920-799-850</li> </ul>	
<b>防災資訊網站</b>	
<ul style="list-style-type: none"> <li>行政院中央災害防救委員會 <a href="http://www.cdprc.ey.gov.tw/">http://www.cdprc.ey.gov.tw/</a></li> <li>農委會水土保持局 <a href="http://www.swcb.gov.tw/">http://www.swcb.gov.tw/</a></li> <li>經濟部水利署 <a href="http://www.wra.gov.tw/">http://www.wra.gov.tw/</a></li> <li>交通部公路總局 <a href="http://www.thb.gov.tw/">http://www.thb.gov.tw/</a></li> </ul>	
<b>避難收容處所</b>	



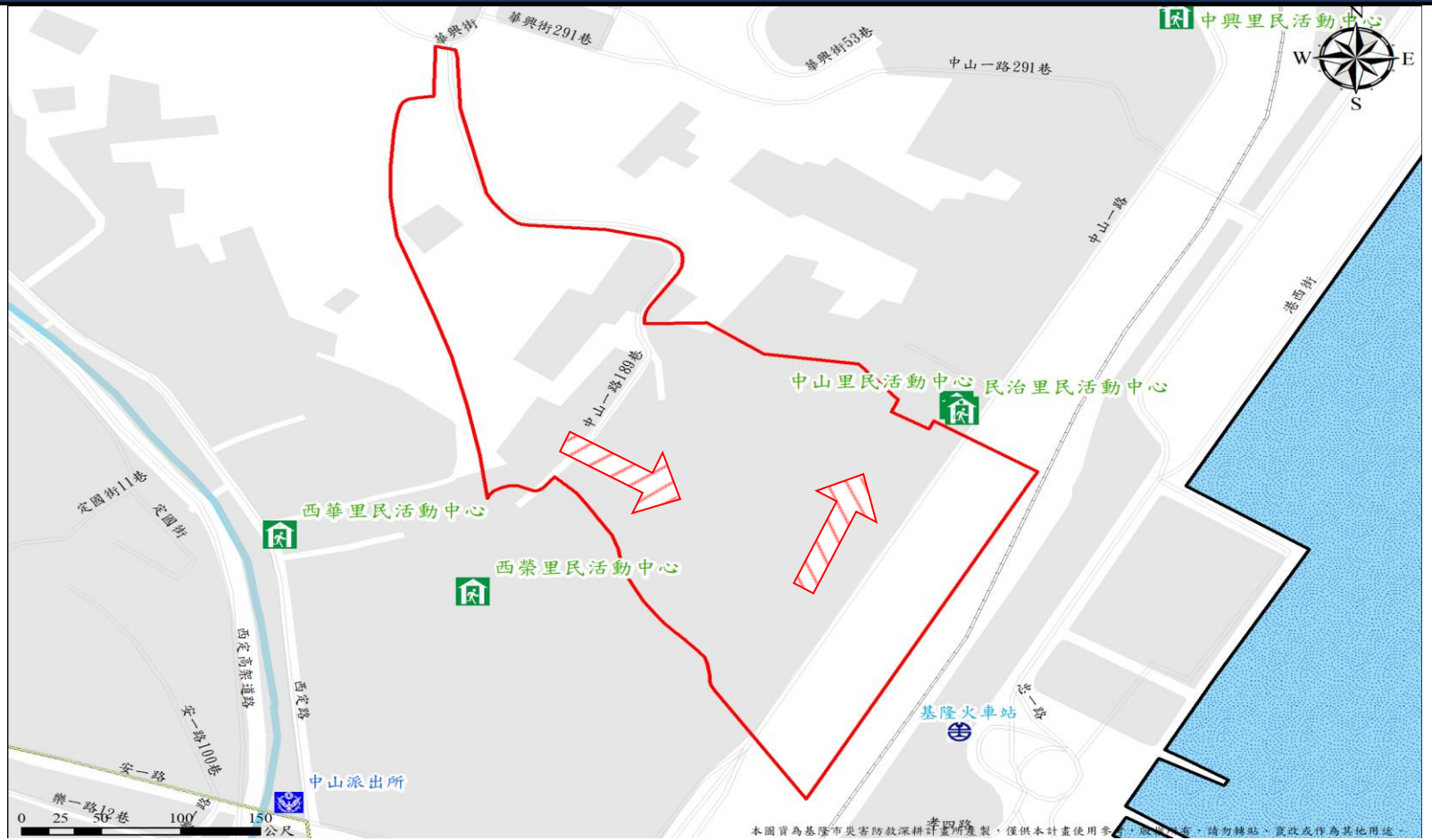
<ul style="list-style-type: none"> <li>西榮里民活動中心 </li> </ul> <p>收容面積; 250 平方公尺 容納; 50 人 地址; 基隆市中山區西定路 80 巷 48 號 電話; (02)2428-2233</p>
<p>基隆市政府 111 年 6 月製作</p>

圖例	避難方向	基本圖例與道路		設施	標示
	疏散避難方向	鄉(鎮、市、區)界線	國道	消防單位	適用震災
	河流	快速道路	醫療院所	適用風災	適用坡災
	建築區域	省道	警察單位	適用水災	適用海嘯災害
	鐵路	縣道	室內避難收容處所	適用火災	
		鄉道			



# 1001705-0004 中山區中山里疏散避難圖

防災資訊	
鄉(鎮、市、區)界圖	
<ul style="list-style-type: none"> <li>面積 0.09 平方公里</li> <li>總人口數 1066 人</li> </ul>	
災害通報單位	
<ul style="list-style-type: none"> <li>中山區災害應變中心 電話:(02)2423-2181</li> <li>中山派出所 電話:(02)2424-2440</li> <li>中山消防分隊 電話:(02)2436-7718</li> </ul>	
緊急聯絡人	
<ul style="list-style-type: none"> <li>中山里里長 羅予廷 電話:0903103504</li> </ul>	
防災資訊網站	
<ul style="list-style-type: none"> <li>行政院中央災害防救委員會 <a href="http://www.cdprc.ey.gov.tw/">http://www.cdprc.ey.gov.tw/</a></li> <li>農委會水土保持局 <a href="http://www.swcb.gov.tw/">http://www.swcb.gov.tw/</a></li> <li>經濟部水利署 <a href="http://www.wra.gov.tw/">http://www.wra.gov.tw/</a></li> <li>交通部公路總局 <a href="http://www.thb.gov.tw/">http://www.thb.gov.tw/</a></li> </ul>	
避難收容處所	
<ul style="list-style-type: none"> <li>中山里民活動中心 (震) (風) (水) (火) (土) (坡)</li> </ul> <p>面積：200 平方公尺 容納：40 人 地址：基隆市中山區中山一路 219 號 2 樓 電話：(02)2424-2334</p>	

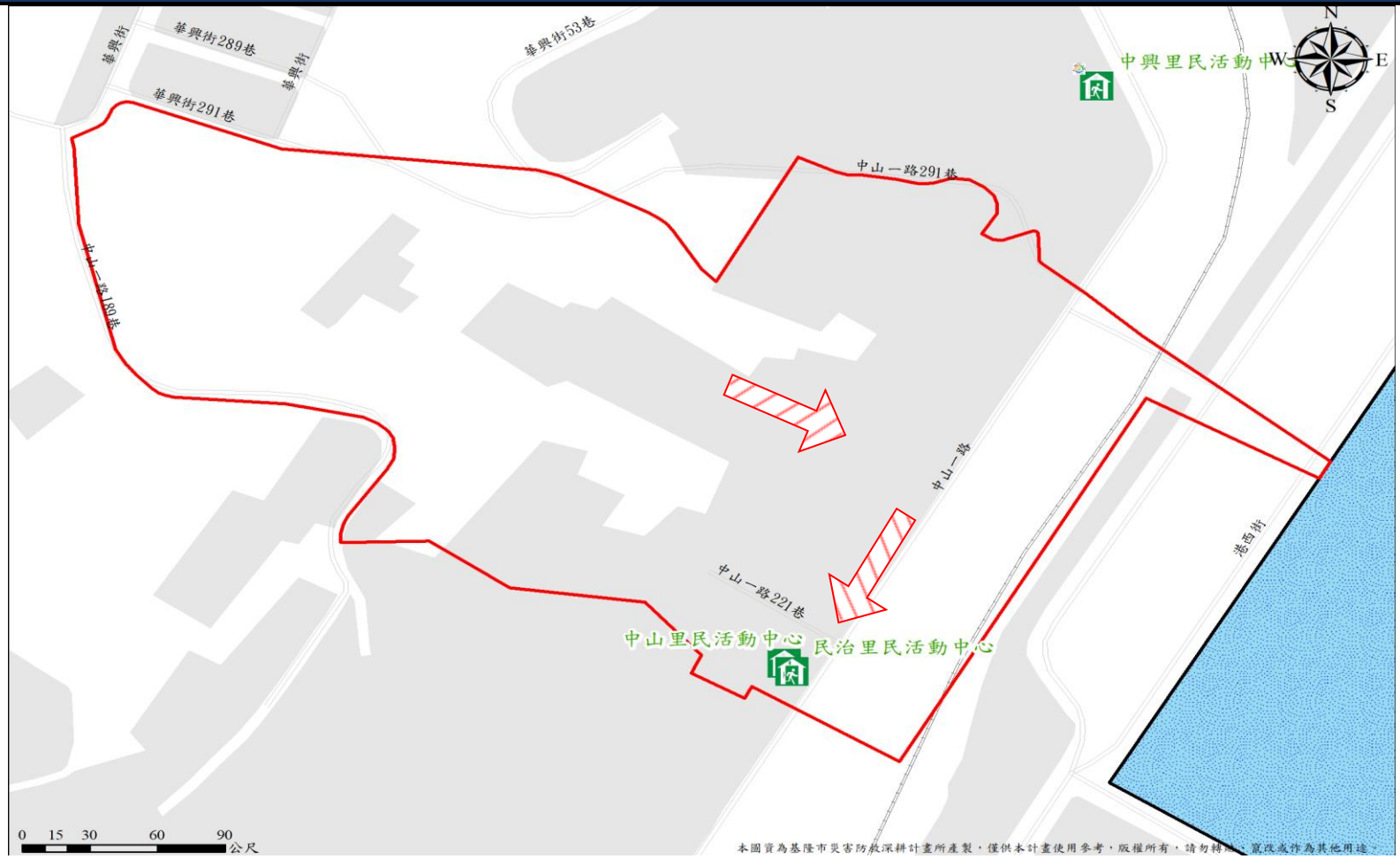


圖例	
<p>基隆市政府 111 年 6 月製作</p>	

避難方向	基本圖例與道路		設施	標示	
疏散避難方向	鄉(鎮、市、區)界線	國道	消防單位	適用震災	適用土石流災害
	河流	快速道路	醫療院所	適用風災	適用坡災
	建築區域	省道	警察單位	適用水災	適用海嘯災害
	鐵路	縣道	室內避難收容處所	適用火災	
		鄉道			

# 1001705-0005 中山區民治里疏散避難圖

<b>防災資訊</b>	
<b>鄉(鎮、市、區)界圖</b>	
<ul style="list-style-type: none"> <li>面積 0.09 平方公里</li> <li>總人口數 821 人</li> </ul>	
<b>災害通報單位</b>	
<ul style="list-style-type: none"> <li>中山區災害應變中心 電話:(02)2423-2181</li> <li>中山派出所 電話:(02)2424-2440</li> <li>中山消防分隊 電話:(02)2436-7718</li> </ul>	
<b>緊急聯絡人</b>	
<ul style="list-style-type: none"> <li>民治里里長 黃國偉 電話:0917865063</li> </ul>	
<b>防災資訊網站</b>	
<ul style="list-style-type: none"> <li>行政院中央災害防救委員會 <a href="http://www.cdprc.ey.gov.tw/">http://www.cdprc.ey.gov.tw/</a></li> <li>農委會水土保持局 <a href="http://www.swcb.gov.tw/">http://www.swcb.gov.tw/</a></li> <li>經濟部水利署 <a href="http://www.wra.gov.tw/">http://www.wra.gov.tw/</a></li> <li>交通部公路總局 <a href="http://www.thb.gov.tw/">http://www.thb.gov.tw/</a></li> </ul>	
<b>避難收容處所</b>	



<ul style="list-style-type: none"> <li>民治里民活動中心 </li> <li>收容面積; 200 平方公尺</li> <li>容納; 40 人</li> <li>地址; 基隆市中山區中山一路 219 號 1 樓</li> <li>電話; (02)2423-4213</li> </ul>
基隆市政府 111 年 6 月製作

<b>圖例</b>	<b>避難方向</b>	<b>基本圖例與道路</b>			<b>設施</b>		<b>標示</b>	
	疏散避難方向	<ul style="list-style-type: none"> <li> 鄉(鎮、市、區)界線</li> <li> 河流</li> <li> 建築區域</li> <li> 鐵路</li> </ul>	<ul style="list-style-type: none"> <li> 國道</li> <li> 快速道路</li> <li> 省道</li> <li> 縣道</li> <li> 鄉道</li> </ul>	<ul style="list-style-type: none"> <li> 消防單位</li> <li> 醫療院所</li> <li> 警察單位</li> <li> 室內避難收容處所</li> </ul>	<ul style="list-style-type: none"> <li> 適用震災</li> <li> 適用風災</li> <li> 適用水災</li> <li> 適用火災</li> </ul>	<ul style="list-style-type: none"> <li> 適用土石流災害</li> <li> 適用坡災</li> <li> 適用海嘯災害</li> </ul>		

# 1001705-0006 中山區中興里疏散避難圖

<b>防災資訊</b>	
<b>鄉(鎮、市、區)界圖</b>	
<ul style="list-style-type: none"> <li>面積 0.20 平方公里</li> <li>總人口數 1414 人</li> </ul>	
<b>災害通報單位</b>	
<ul style="list-style-type: none"> <li>中山區災害應變中心 電話:(02)2423-2181</li> <li>中山派出所 電話:(02)2424-2440</li> <li>中山消防分隊 電話:(02)2436-7718</li> </ul>	
<b>緊急聯絡人</b>	
<ul style="list-style-type: none"> <li>中興里里長 李進發 電話:0931-070-551</li> </ul>	
<b>防災資訊網站</b>	
<ul style="list-style-type: none"> <li>行政院中央災害防救委員會 <a href="http://www.cdprc.ey.gov.tw/">http://www.cdprc.ey.gov.tw/</a></li> <li>農委會水土保持局 <a href="http://www.swcb.gov.tw/">http://www.swcb.gov.tw/</a></li> <li>經濟部水利署 <a href="http://www.wra.gov.tw/">http://www.wra.gov.tw/</a></li> <li>交通部公路總局 <a href="http://www.thb.gov.tw/">http://www.thb.gov.tw/</a></li> </ul>	
<b>避難收容處所</b>	
<ul style="list-style-type: none"> <li>中興里民活動中心 </li> <li>收容面積；200 平方公尺</li> <li>容納；40 人</li> <li>地址；基隆市中山區中山二路 11 號</li> <li>電話；(02)2428-2920</li> </ul>	
基隆市政府 111 年 6 月製作	

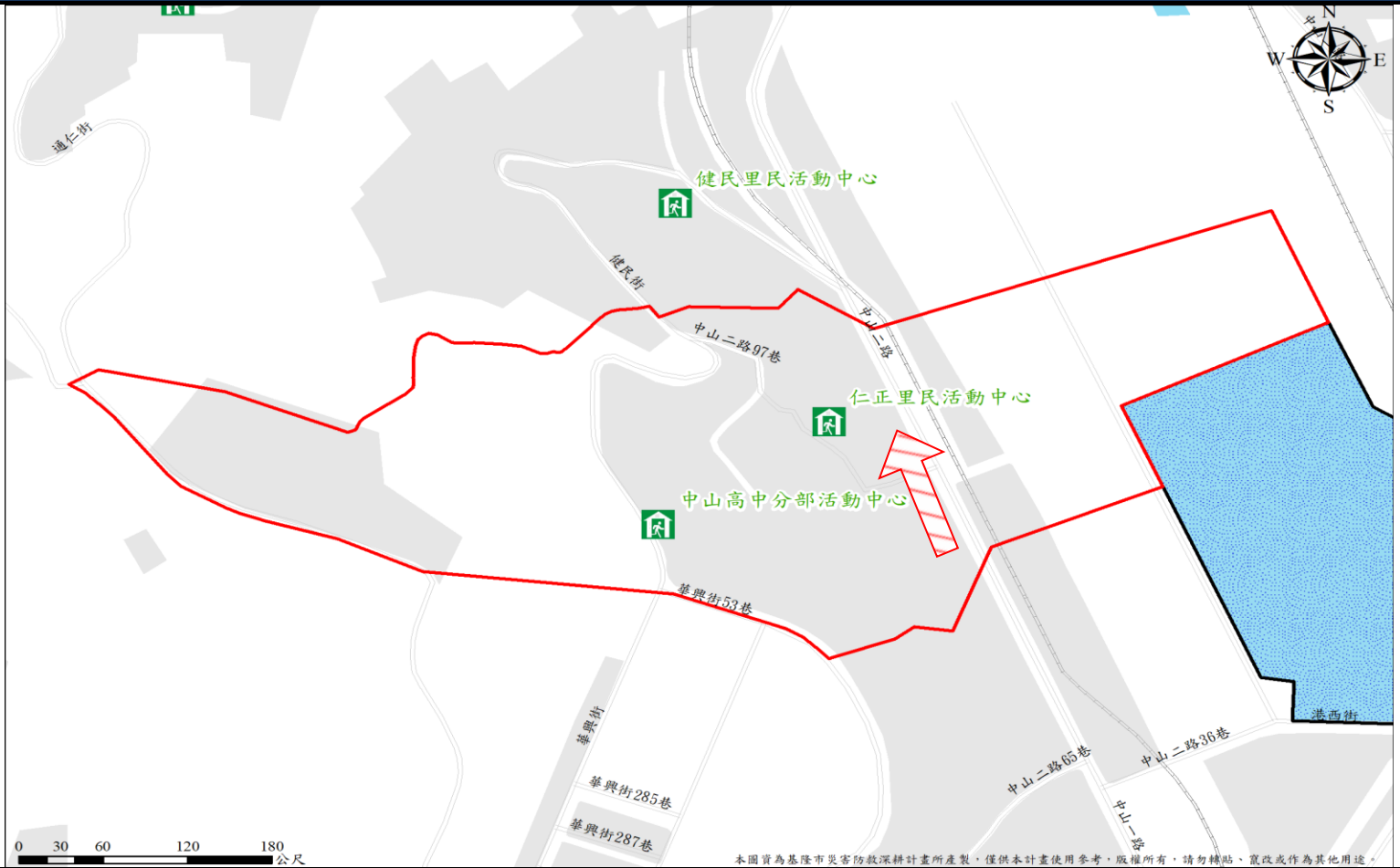


<b>圖例</b>	<b>避難方向</b>	<b>基本圖例與道路</b>		<b>設施</b>	<b>標示</b>	
	疏散避難方向	鄉(鎮、市、區)界線	國道	消防單位	適用震災	適用土石流災害
		河流	快速道路	醫療院所	適用風災	適用坡災
		建築區域	省道	警察單位	適用水災	適用海嘯災害
		鐵路	縣道	室內避難收容處所	適用火災	
		鄉道				



# 1001705-0007 中山區仁正里疏散避難圖

<b>防災資訊</b>	
<b>鄉(鎮、市、區)界圖</b>	
<ul style="list-style-type: none"> <li>面積 0.14 平方公里</li> <li>總人口數 840 人</li> </ul>	
<b>災害通報單位</b>	
<ul style="list-style-type: none"> <li>中山區災害應變中心 電話:(02)2423-2181</li> <li>中山派出所 電話:(02)2424-2440</li> <li>中山消防分隊 電話:(02)2436-7718</li> </ul>	
<b>緊急聯絡人</b>	
<ul style="list-style-type: none"> <li>仁正里里長 陳炳楠 電話:0933-143-101</li> </ul>	
<b>防災資訊網站</b>	
<ul style="list-style-type: none"> <li>行政院中央災害防救委員會 <a href="http://www.cdprc.ey.gov.tw/">http://www.cdprc.ey.gov.tw/</a></li> <li>農委會水土保持局 <a href="http://www.swcb.gov.tw/">http://www.swcb.gov.tw/</a></li> <li>經濟部水利署 <a href="http://www.wra.gov.tw/">http://www.wra.gov.tw/</a></li> <li>交通部公路總局 <a href="http://www.thb.gov.tw/">http://www.thb.gov.tw/</a></li> </ul>	
<b>避難收容處所</b>	



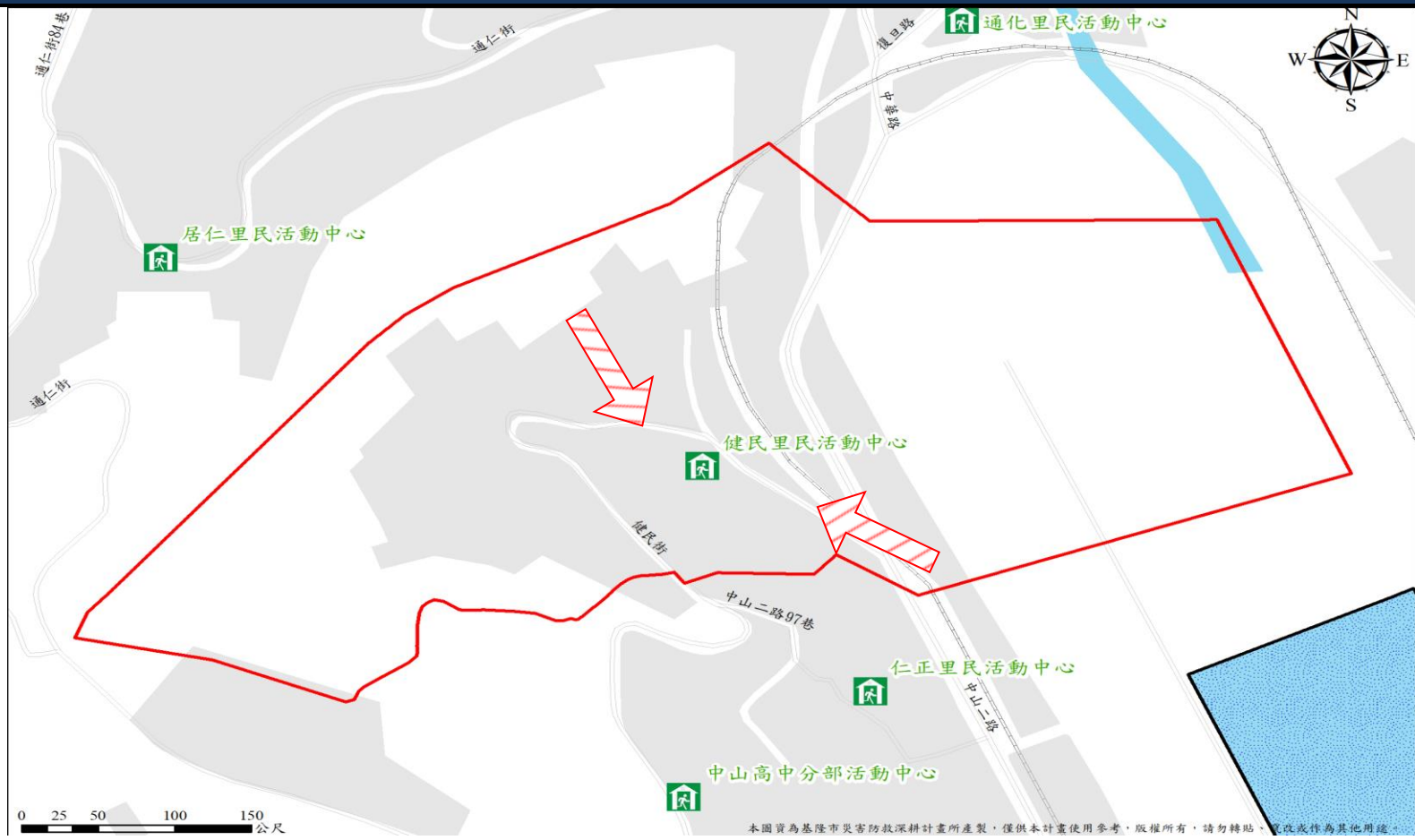
<ul style="list-style-type: none"> <li>仁正里民活動中心  <p>收容面積；250 平方公尺 容納；50 人 地址；基隆市中山區中山二路 109 巷 13 號 電話；(02)2423-1711</p> </li> <li>中山高中分部活動中心  <p>收容面積；1263 平方公尺 容納；253 人 地址；基隆市中山區中山二路 105 巷 144 號 電話；(02)2424-2802 #20</p> </li> </ul>
基隆市政府 111 年 6 月製作

<b>圖例</b>	<b>避難方向</b>	<b>基本圖例與道路</b>			<b>設施</b>		<b>標示</b>	
	疏散避難方向	鄉(鎮、市、區)界線	國道	消防單位	適用震災	適用土石流災害		
		河流	快速道路	醫療院所	適用風災	適用坡災		
		建築區域	省道	警察單位	適用水災	適用海嘯災害		
		鐵路	縣道	室內避難收容處所	適用火災			
		鄉道						



# 1001705-0008 中山區健民里疏散避難圖

<b>防災資訊</b>	
<b>鄉(鎮、市、區)界圖</b>	
<ul style="list-style-type: none"> <li>面積 0.17 平方公里</li> <li>總人口數 1277 人</li> </ul>	
<b>災害通報單位</b>	
<ul style="list-style-type: none"> <li>中山區災害應變中心 電話:(02)2423-2181</li> <li>中山派出所 電話:(02)2424-2440</li> <li>中山消防分隊 電話:(02)2436-7718</li> </ul>	
<b>緊急聯絡人</b>	
<ul style="list-style-type: none"> <li>健民里里長 郭正勇 電話: 0933-930-102</li> </ul>	
<b>防災資訊網站</b>	
<ul style="list-style-type: none"> <li>行政院中央災害防救委員會 <a href="http://www.cdprc ey.gov.tw/">http://www.cdprc ey.gov.tw/</a></li> <li>農委會水土保持局 <a href="http://www.swcb.gov.tw/">http://www.swcb.gov.tw/</a></li> <li>經濟部水利署 <a href="http://www.wra.gov.tw/">http://www.wra.gov.tw/</a></li> <li>交通部公路總局 <a href="http://www.thb.gov.tw/">http://www.thb.gov.tw/</a></li> </ul>	
<b>避難收容處所</b>	

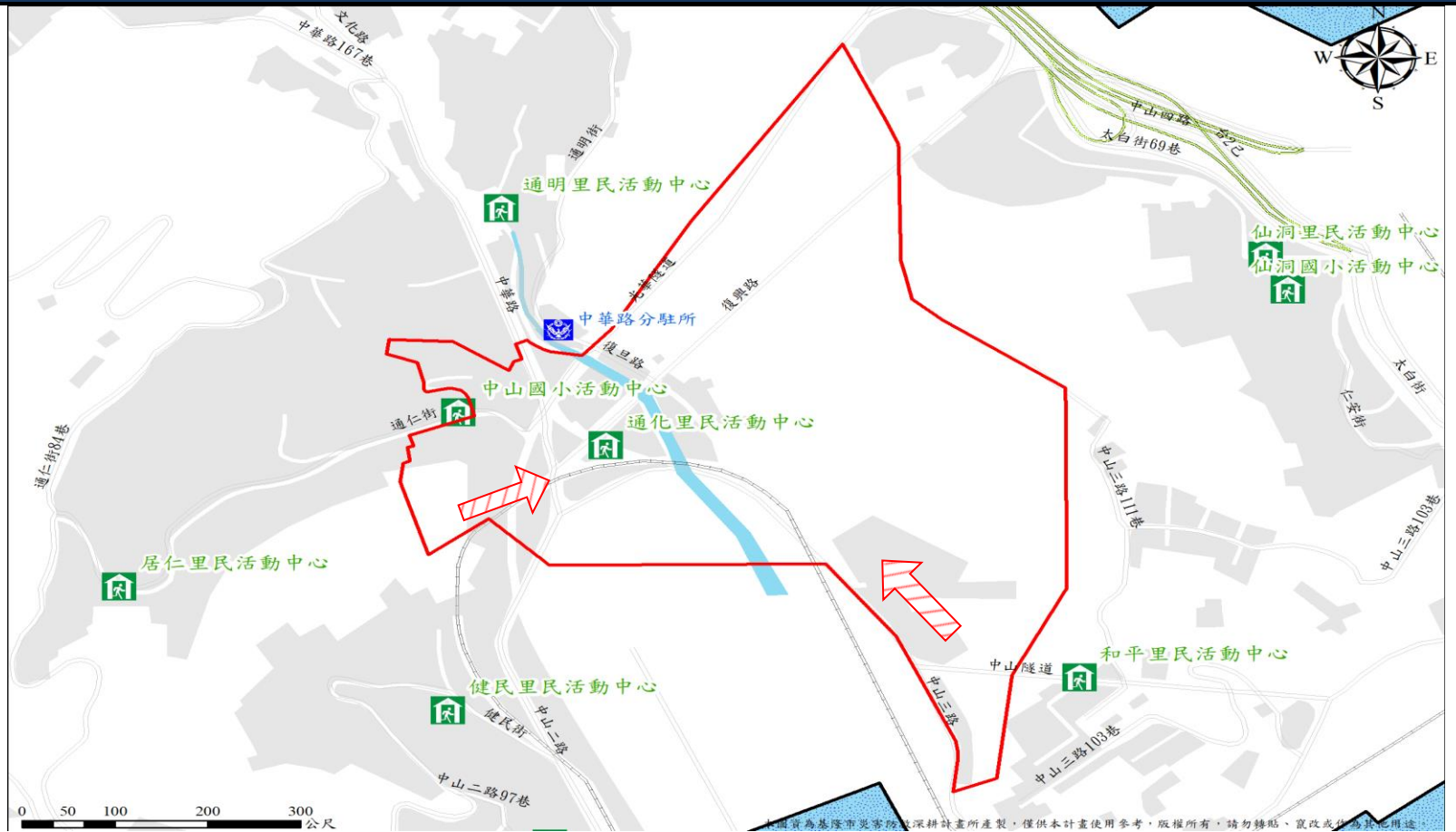


<ul style="list-style-type: none"> <li>健民里民活動中心 </li> <li>收容面積; 250 平方公尺</li> <li>容納; 50 人</li> <li>地址; 基隆市中山區健民街 5 號</li> <li>電話; (02)2422-0926</li> </ul>
基隆市政府 111 年 6 月製作

圖例	避難方向	基本圖例與道路		設施	標示
	疏散避難方向	鄉(鎮、市、區)界線	國道	消防單位	適用震災
	河流	快速道路	醫療院所	適用風災	適用坡災
	建築區域	省道	警察單位	適用水災	適用海嘯災害
	鐵路	縣道	室內避難收容處所	適用火災	
		鄉道			

# 1001705-0009 中山區通化里疏散避難圖

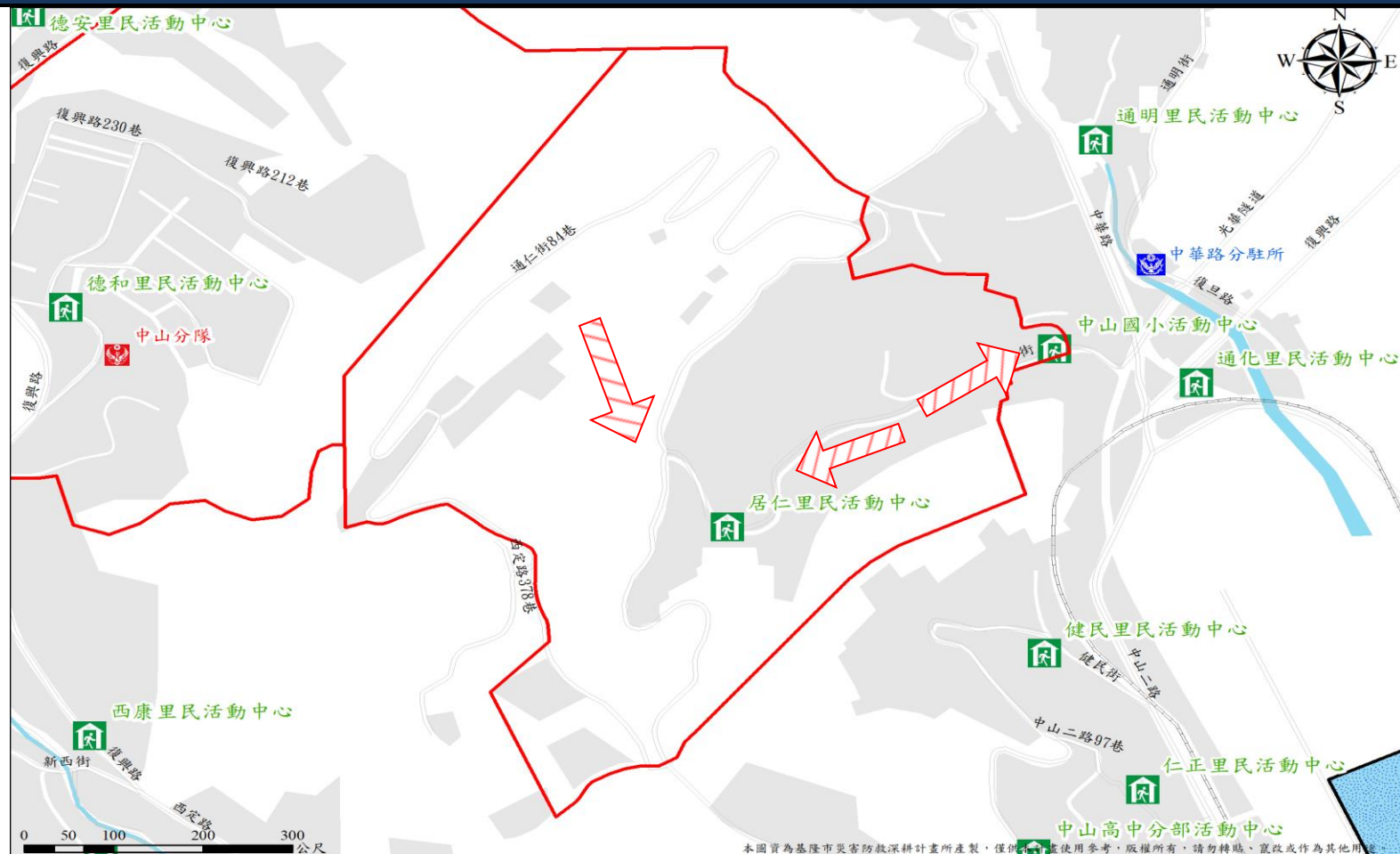
<b>防災資訊</b>	
<b>鄉(鎮、市、區)界圖</b>	
<ul style="list-style-type: none"> <li>面積 0.25 平方公里</li> <li>總人口數 1082 人</li> </ul>	
<b>災害通報單位</b>	
<ul style="list-style-type: none"> <li>中山區災害應變中心 電話:(02)2423-2181</li> <li>中華派出所 電話:(02)2424-6944</li> <li>中山消防分隊 電話:(02)2436-7718</li> </ul>	
<b>緊急聯絡人</b>	
<ul style="list-style-type: none"> <li>通化里里長 徐麗玲電話:0963-068-968</li> </ul>	
<b>防災資訊網站</b>	
<ul style="list-style-type: none"> <li>行政院中央災害防救委員會 <a href="http://www.cdprc ey.gov.tw/">http://www.cdprc ey.gov.tw/</a></li> <li>農委會水土保持局 <a href="http://www.swcb.gov.tw/">http://www.swcb.gov.tw/</a></li> <li>經濟部水利署 <a href="http://www.wra.gov.tw/">http://www.wra.gov.tw/</a></li> <li>交通部公路總局 <a href="http://www.thb.gov.tw/">http://www.thb.gov.tw/</a></li> </ul>	
<b>避難收容處所</b>	
<ul style="list-style-type: none"> <li>通化里民活動中心 (震) (風) (火) (土) (坡)</li> <li>收容面積：450 平方公尺</li> <li>容納：90 人</li> <li>地址：基隆市中山區復旦路 10 號</li> <li>電話：(02)2422-5977</li> </ul>	



<b>圖例</b>	<b>避難方向</b>	<b>基本圖例與道路</b>	<b>設施</b>	<b>標示</b>	
	疏散避難方向	<ul style="list-style-type: none"> <li>鄉(鎮、市、區)界線</li> <li>河流</li> <li>建築區域</li> <li>鐵路</li> </ul>	<ul style="list-style-type: none"> <li>國道</li> <li>快速道路</li> <li>省道</li> <li>縣道</li> <li>鄉道</li> </ul>	<ul style="list-style-type: none"> <li>消防單位</li> <li>醫療院所</li> <li>警察單位</li> <li>室內避難收容處所</li> </ul>	<ul style="list-style-type: none"> <li>適用震災</li> <li>適用風災</li> <li>適用水災</li> <li>適用火災</li> </ul>
基隆市政府 111 年 6 月製作					

# 1001705-0010 中山區居仁里疏散避難圖

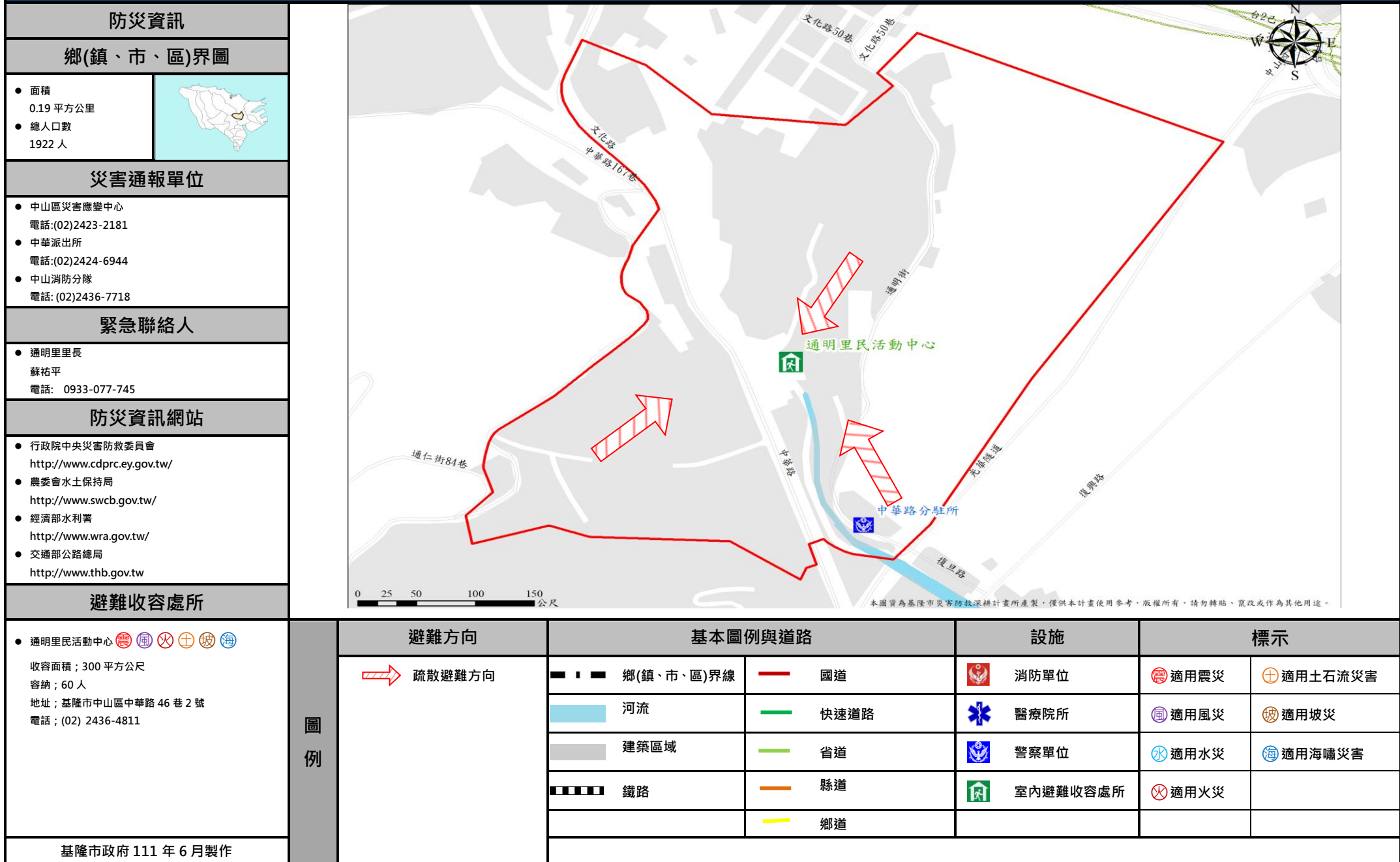
<b>防災資訊</b>	
<b>鄉(鎮、市、區)界圖</b>	
<ul style="list-style-type: none"> <li>面積 0.30 平方公里</li> <li>總人口數 1427 人</li> </ul>	
<b>災害通報單位</b>	
<ul style="list-style-type: none"> <li>中山區災害應變中心 電話:(02)2423-2181</li> <li>中華派出所 電話:(02)2424-6944</li> <li>中山消防分隊 電話:(02)2436-7718</li> </ul>	
<b>緊急聯絡人</b>	
<ul style="list-style-type: none"> <li>居仁里里長 洪文慶 電話:0938629693</li> </ul>	
<b>防災資訊網站</b>	
<ul style="list-style-type: none"> <li>行政院中央災害防救委員會 <a href="http://www.cdprc.ey.gov.tw/">http://www.cdprc.ey.gov.tw/</a></li> <li>農委會水土保持局 <a href="http://www.swcb.gov.tw/">http://www.swcb.gov.tw/</a></li> <li>經濟部水利署 <a href="http://www.wra.gov.tw/">http://www.wra.gov.tw/</a></li> <li>交通部公路總局 <a href="http://www.thb.gov.tw">http://www.thb.gov.tw</a></li> </ul>	
<b>避難收容處所</b>	



<ul style="list-style-type: none"> <li>居仁里民活動中心 (震 風 水 火 土 坡 海)</li> <li>收容面積: 275 平方公尺</li> <li>容納: 55 人</li> <li>地址: 基隆市中山區通仁街 162 號</li> <li>電話: (02)2422-2301</li> </ul>
<ul style="list-style-type: none"> <li>中山國小活動中心 (震 風 水 火 土 坡 海)</li> <li>收容面積: 432 平方公尺</li> <li>容納: 86 人</li> <li>地址: 基隆市中山區通仁街 28 號</li> <li>電話: (02)2422-3053#30</li> </ul>
基隆市政府 111 年 6 月製作

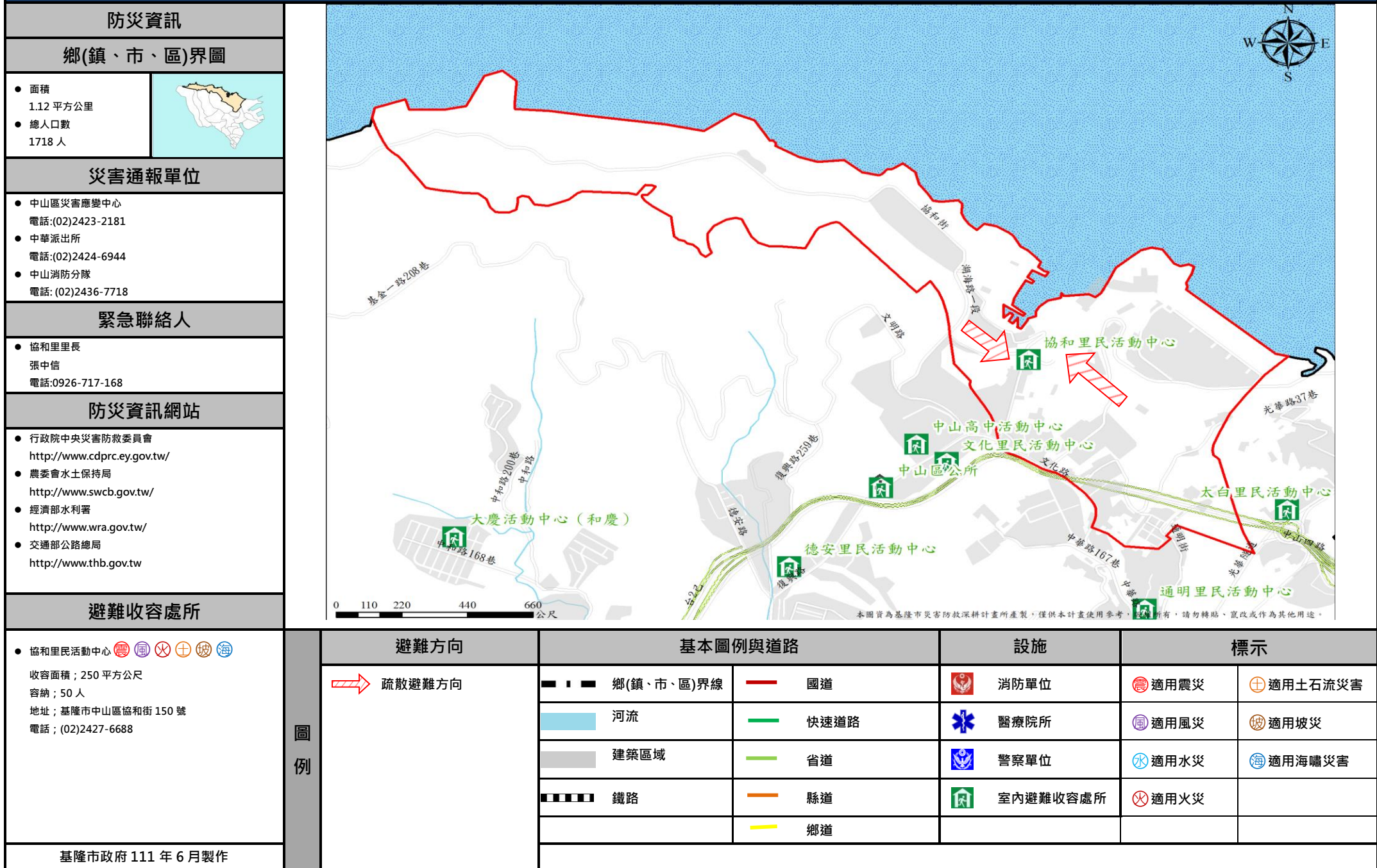
圖例	避難方向	基本圖例與道路		設施	標示	
	疏散避難方向	鄉(鎮、市、區)界線	國道	消防單位	適用震災	適用土石流災害
	河流	快速道路	醫療院所	適用風災	適用坡災	
	建築區域	省道	警察單位	適用水災	適用海嘯災害	
	鐵路	縣道	室內避難收容處所	適用火災		
		鄉道				

# 1001705-0011 中山區通明里疏散避難圖





# 1001705-0012 中山區協和里疏散避難圖



# 1001705-0013 中山區文化里疏散避難圖

防災資訊	
鄉(鎮、市、區)界圖	
<ul style="list-style-type: none"> <li>面積 0.83 平方公里</li> <li>總人口數 1426 人</li> </ul>	
災害通報單位	
<ul style="list-style-type: none"> <li>中山區災害應變中心 電話:(02)2423-2181</li> <li>中華派出所 電話:(02)2424-6944</li> <li>中山消防分隊 電話:(02)2436-7718</li> </ul>	
緊急聯絡人	
<ul style="list-style-type: none"> <li>文化里里長 潘誼樺 電話:0922-571-251</li> </ul>	
防災資訊網站	
<ul style="list-style-type: none"> <li>行政院中央災害防救委員會 <a href="http://www.cdprc.ey.gov.tw/">http://www.cdprc.ey.gov.tw/</a></li> <li>農委會水土保持局 <a href="http://www.swcb.gov.tw/">http://www.swcb.gov.tw/</a></li> <li>經濟部水利署 <a href="http://www.wra.gov.tw/">http://www.wra.gov.tw/</a></li> <li>交通部公路總局 <a href="http://www.thb.gov.tw/">http://www.thb.gov.tw/</a></li> </ul>	
避難收容處所	



圖例
<ul style="list-style-type: none"> <li>文化里民活動中心 (圖例: 房屋, 震災, 風災, 水災, 火災, 土石流)</li> <li>收容面積; 300 平方公尺 容納; 60 人 地址; 基隆市中山區文化路 161 巷 44 之 5 號 電話; (02)2423-9180</li> <li>中山高中活動中心 (圖例: 房屋, 震災, 風災, 水災, 火災, 土石流)</li> <li>收容面積; 1263 平方公尺 容納; 253 人 地址; 基隆市中山區文化路 162 號 電話; (02)2424-8191#32</li> <li>中山區公所 (圖例: 房屋, 震災, 風災, 水災, 火災, 土石流)</li> <li>收容面積; 250 平方公尺 容納; 50 人 地址; 基隆市中山區文化路 168 號 5 樓 電話; (02)2423-2181#204</li> </ul>
基隆市政府 111 年 6 月製作

避難方向	基本圖例與道路	設施	標示
疏散避難方向	<ul style="list-style-type: none"> <li>—   — 鄉(鎮、市、區)界線</li> <li>— 河流</li> <li>■ 建築區域</li> <li>— 鐵路</li> </ul>	<ul style="list-style-type: none"> <li> 消防單位</li> <li> 醫療院所</li> <li> 警察單位</li> <li> 室內避難收容處所</li> </ul>	<ul style="list-style-type: none"> <li> 適用震災</li> <li> 適用風災</li> <li> 適用水災</li> <li> 適用火災</li> <li> 適用土石流災害</li> <li> 適用坡災</li> <li> 適用海嘯災害</li> </ul>
	<ul style="list-style-type: none"> <li>— 國道</li> <li>— 快速道路</li> <li>— 省道</li> <li>— 縣道</li> <li>— 鄉道</li> </ul>		



# 1001705-0014 中山區仙洞里疏散避難圖

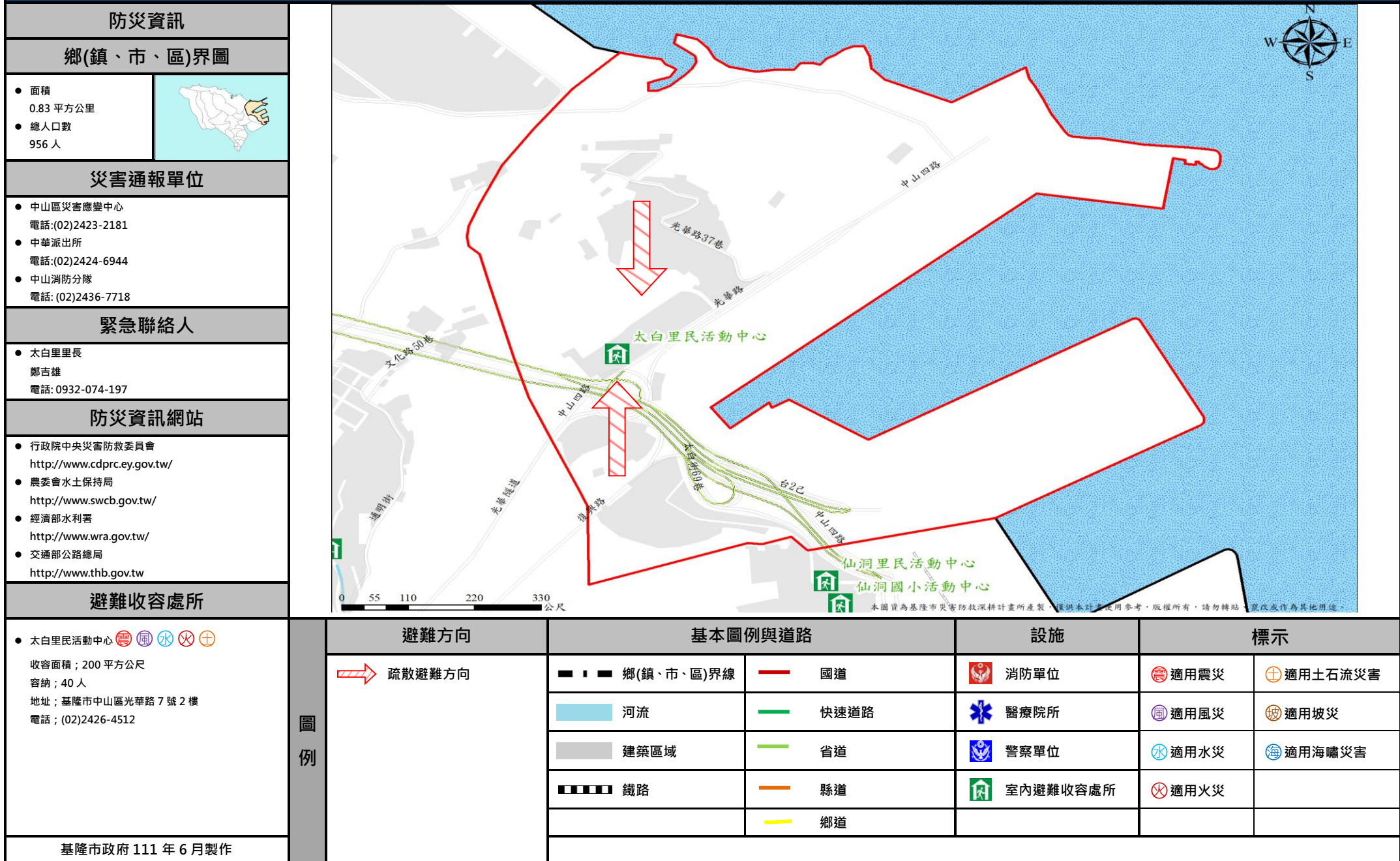
<b>防災資訊</b>	
<b>鄉(鎮、市、區)界圖</b>	
<ul style="list-style-type: none"> <li>面積 0.34 平方公里</li> <li>總人口數 650 人</li> </ul>	
<b>災害通報單位</b>	
<ul style="list-style-type: none"> <li>中山區災害應變中心 電話:(02)2423-2181</li> <li>中華派出所 電話:(02)2424-6944</li> <li>中山消防分隊 電話:(02)2436-7718</li> </ul>	
<b>緊急聯絡人</b>	
<ul style="list-style-type: none"> <li>仙洞里里長 何銘松 電話:0910-252-418</li> </ul>	
<b>防災資訊網站</b>	
<ul style="list-style-type: none"> <li>行政院中央災害防救委員會 <a href="http://www.cdprc.ey.gov.tw/">http://www.cdprc.ey.gov.tw/</a></li> <li>農委會水土保持局 <a href="http://www.swcb.gov.tw/">http://www.swcb.gov.tw/</a></li> <li>經濟部水利署 <a href="http://www.wra.gov.tw/">http://www.wra.gov.tw/</a></li> <li>交通部公路總局 <a href="http://www.thb.gov.tw/">http://www.thb.gov.tw/</a></li> </ul>	
<b>避難處所</b>	



<ul style="list-style-type: none"> <li>仙洞里民活動中心 (震)(風)(火)(土)(坡)</li> <li>收容面積；300 平方公尺</li> <li>容納；60 人</li> <li>地址；基隆市中山區太白街 2 之 3 號</li> <li>電話；(02)2426-4626</li> <li>仙洞國小活動中心 (震)(風)</li> <li>收容面積；383 平方公尺</li> <li>容納；76 人</li> <li>地址；基隆市中山區仁安街 141 號</li> <li>電話；(02)2422-3031#30</li> </ul>
基隆市政府 111 年 6 月製作

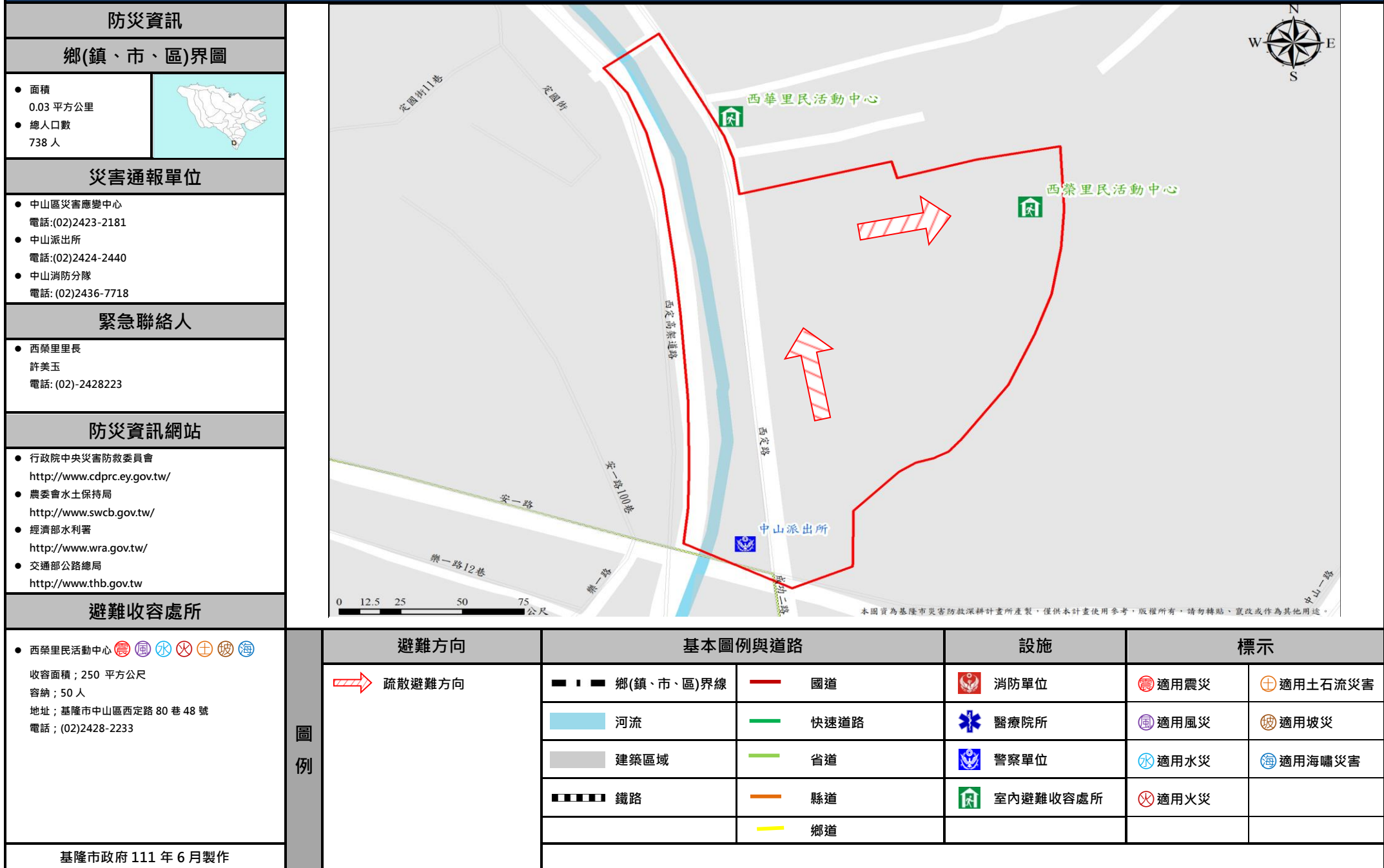
圖例	避難方向	基本圖例與道路		設施	標示	
	疏散避難方向	鄉(鎮、市、區)界線	國道	消防單位	適用震災	適用土石流災害
		河流	快速道路	醫療院所	適用風災	適用坡災
		建築區域	省道	警察單位	適用水災	適用海嘯災害
		鐵路	縣道	室內避難收容處所	適用火災	
			鄉道			

# 1001705-0015 中山區太白里疏散避難圖

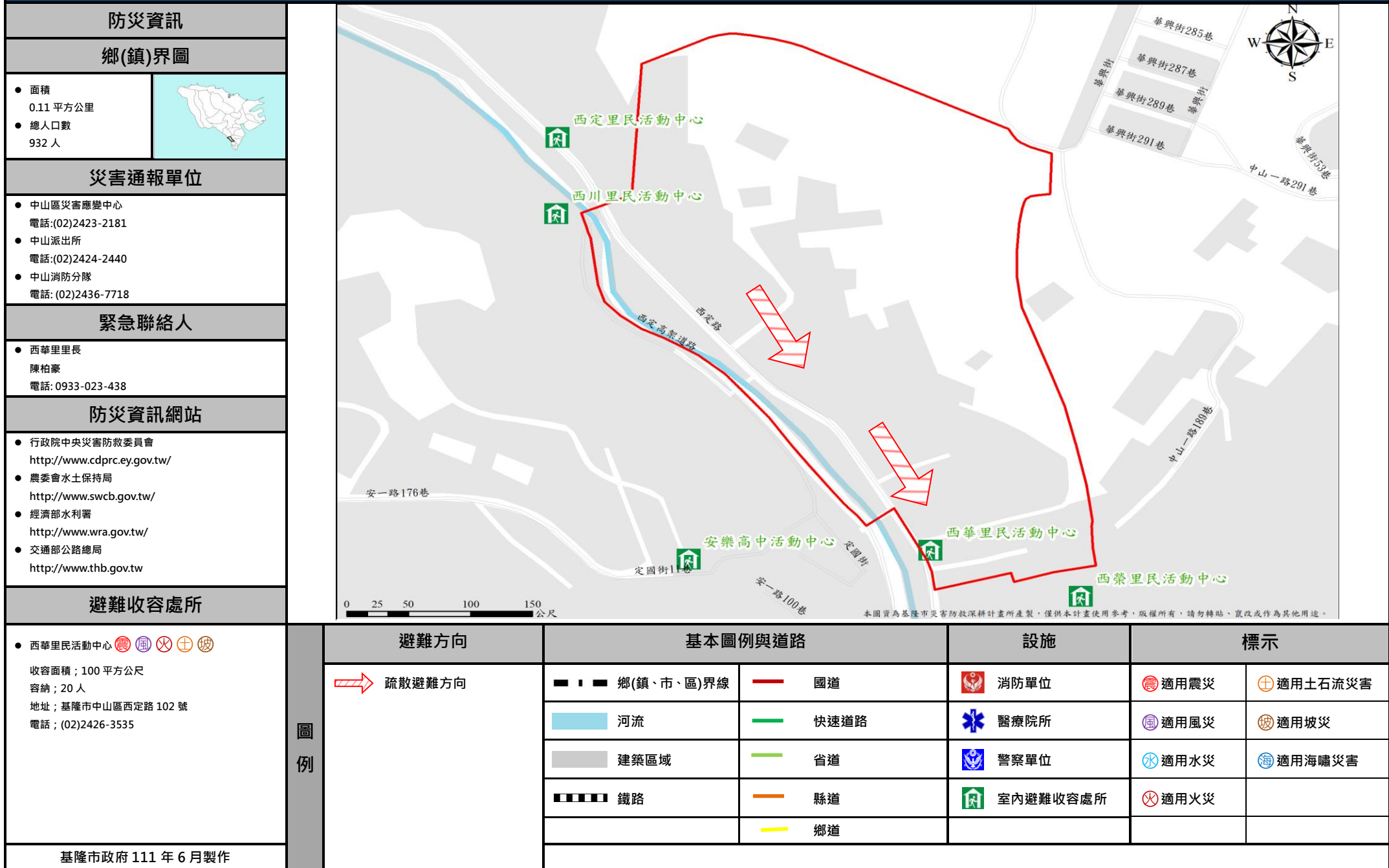




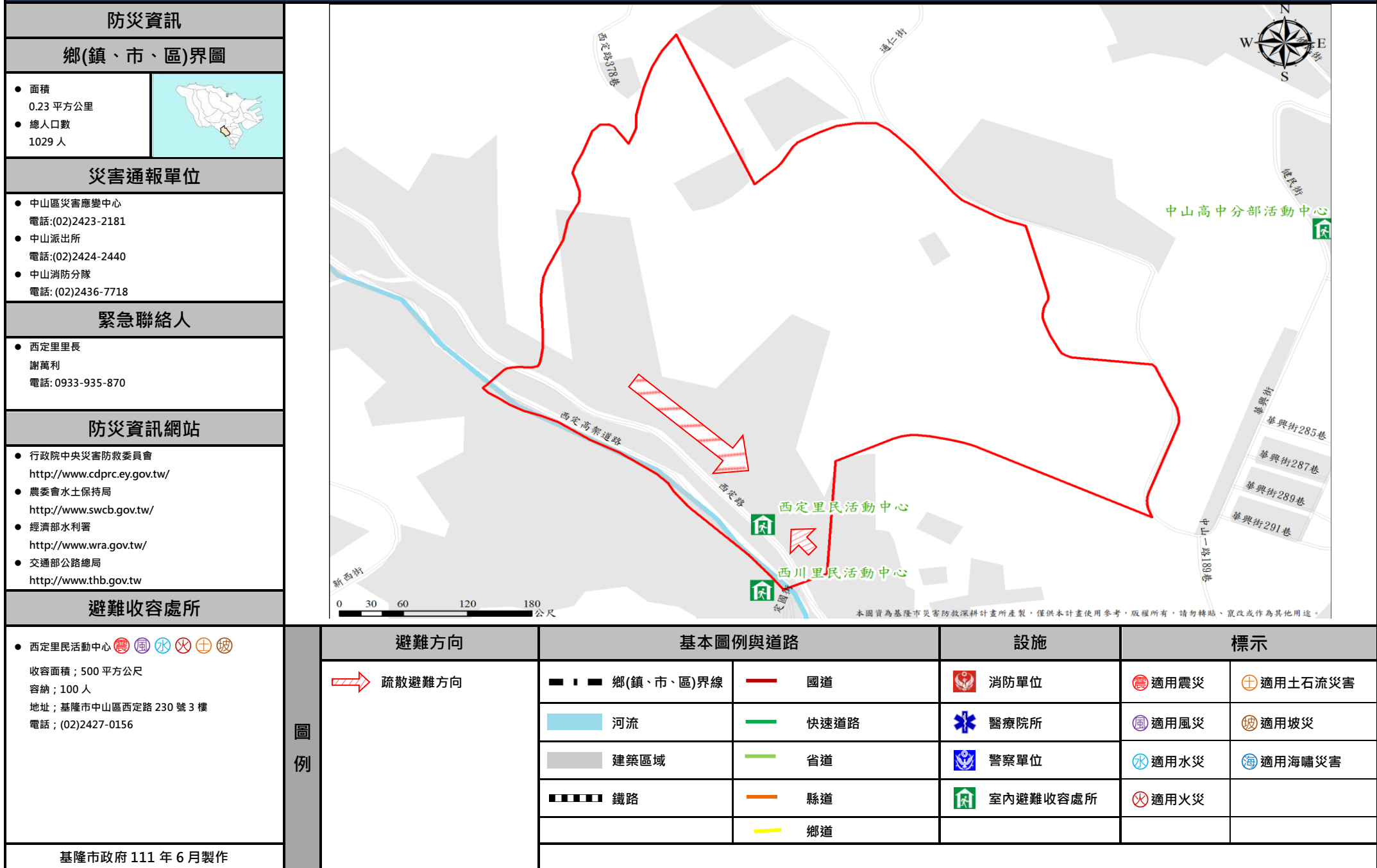
# 1001705-0016 中山區西榮里疏散避難圖



# 1001705-0017 中山區西華里疏散避難圖

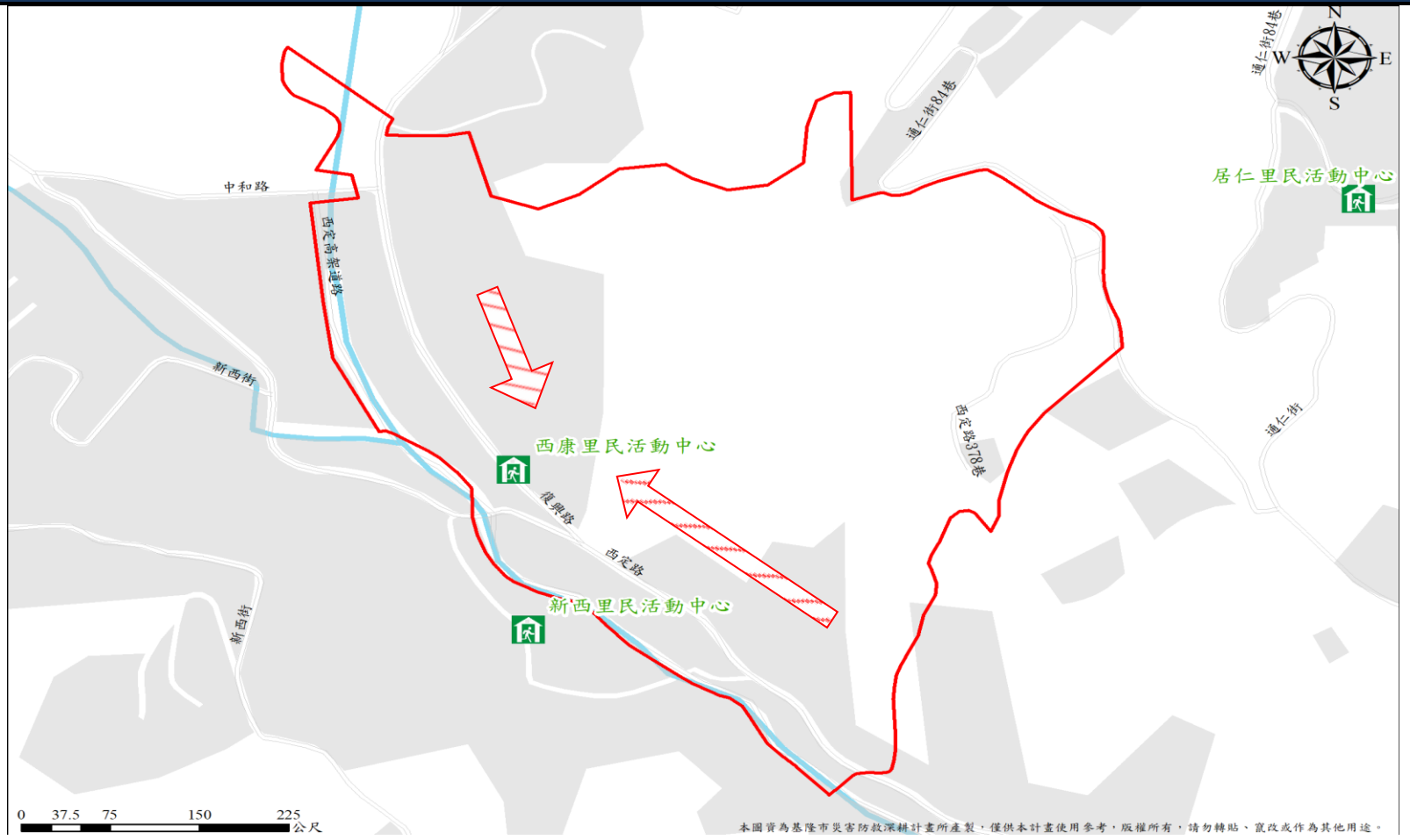


# 1001705-0018 中山區西定里疏散避難圖



# 1001705-0019 中山區西康里疏散避難圖

<b>防災資訊</b>	
<b>鄉(鎮、市、區)界圖</b>	
<ul style="list-style-type: none"> <li>面積 0.28 平方公里</li> <li>總人口數 1768 人</li> </ul>	
<b>災害通報單位</b>	
<ul style="list-style-type: none"> <li>中山區災害應變中心 電話:(02)2423-2181</li> <li>中山派出所 電話:(02)2424-2440</li> <li>中山消防分隊 電話:(02)2436-7718</li> </ul>	
<b>緊急聯絡人</b>	
<ul style="list-style-type: none"> <li>西康里里長 張繼志 電話:0919-393-914</li> </ul>	
<b>防災資訊網站</b>	
<ul style="list-style-type: none"> <li>行政院中央災害防救委員會 <a href="http://www.cdprc.ey.gov.tw/">http://www.cdprc.ey.gov.tw/</a></li> <li>農委會水土保持局 <a href="http://www.swcb.gov.tw/">http://www.swcb.gov.tw/</a></li> <li>經濟部水利署 <a href="http://www.wra.gov.tw/">http://www.wra.gov.tw/</a></li> <li>交通部公路總局 <a href="http://www.thb.gov.tw/">http://www.thb.gov.tw/</a></li> </ul>	
<b>避難處所</b>	

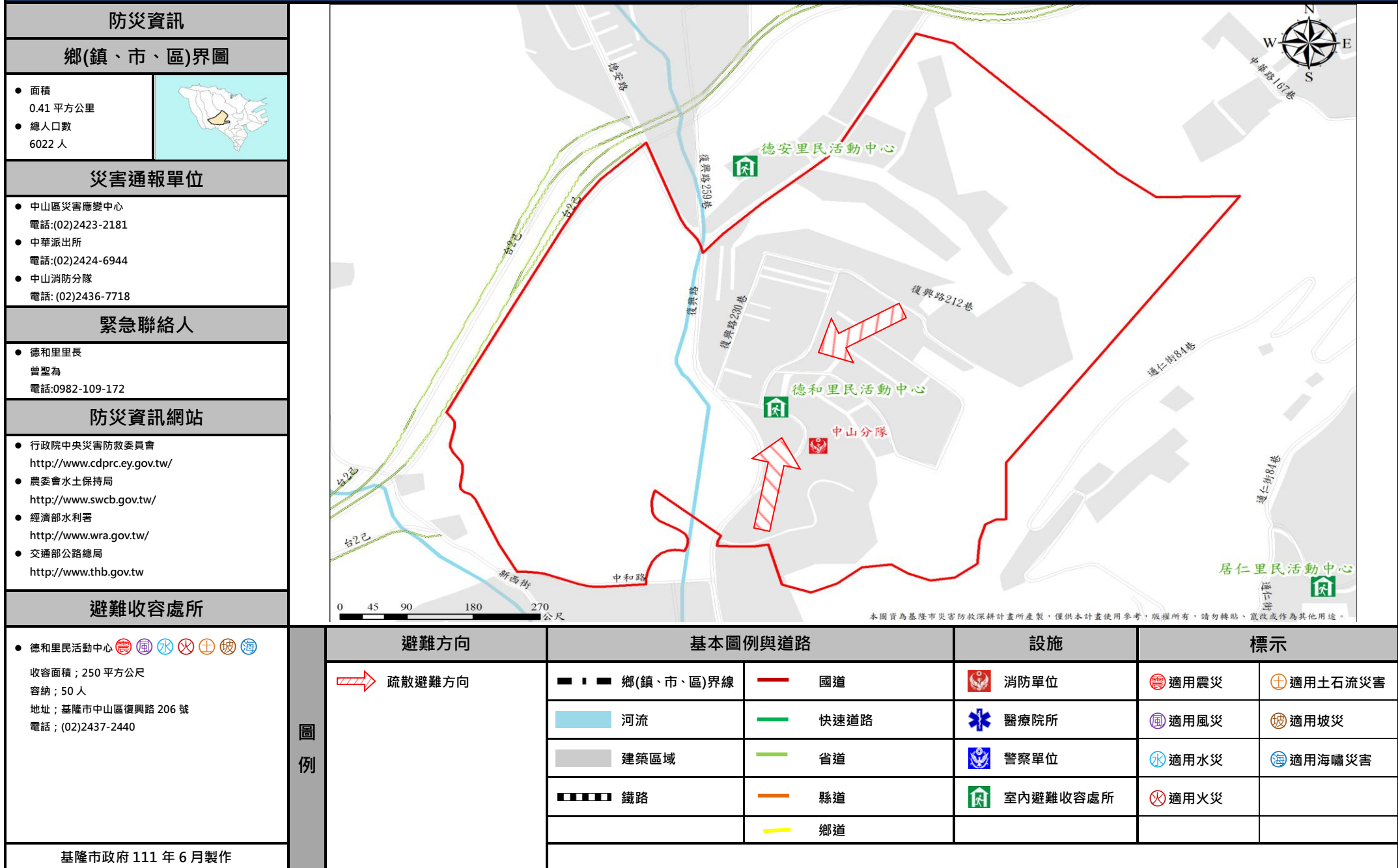


<ul style="list-style-type: none"> <li>西康里民活動中心 </li> <li>收容面積; 150 平方公尺</li> <li>容納; 30 人</li> <li>地址; 基隆市中山區復興路 24 號</li> <li>電話; (02)2437-2500</li> </ul>
基隆市政府 111 年 6 月製作

圖例	避難方向	基本圖例與道路		設施	標示	
	疏散避難方向	鄉(鎮、市、區)界線	國道	消防單位	適用震災	適用土石流災害
	河流	快速道路	醫療院所	適用風災	適用坡災	
	建築區域	省道	警察單位	適用水災	適用海嘯災害	
	鐵路	縣道	室內避難收容處所	適用火災		
		鄉道				

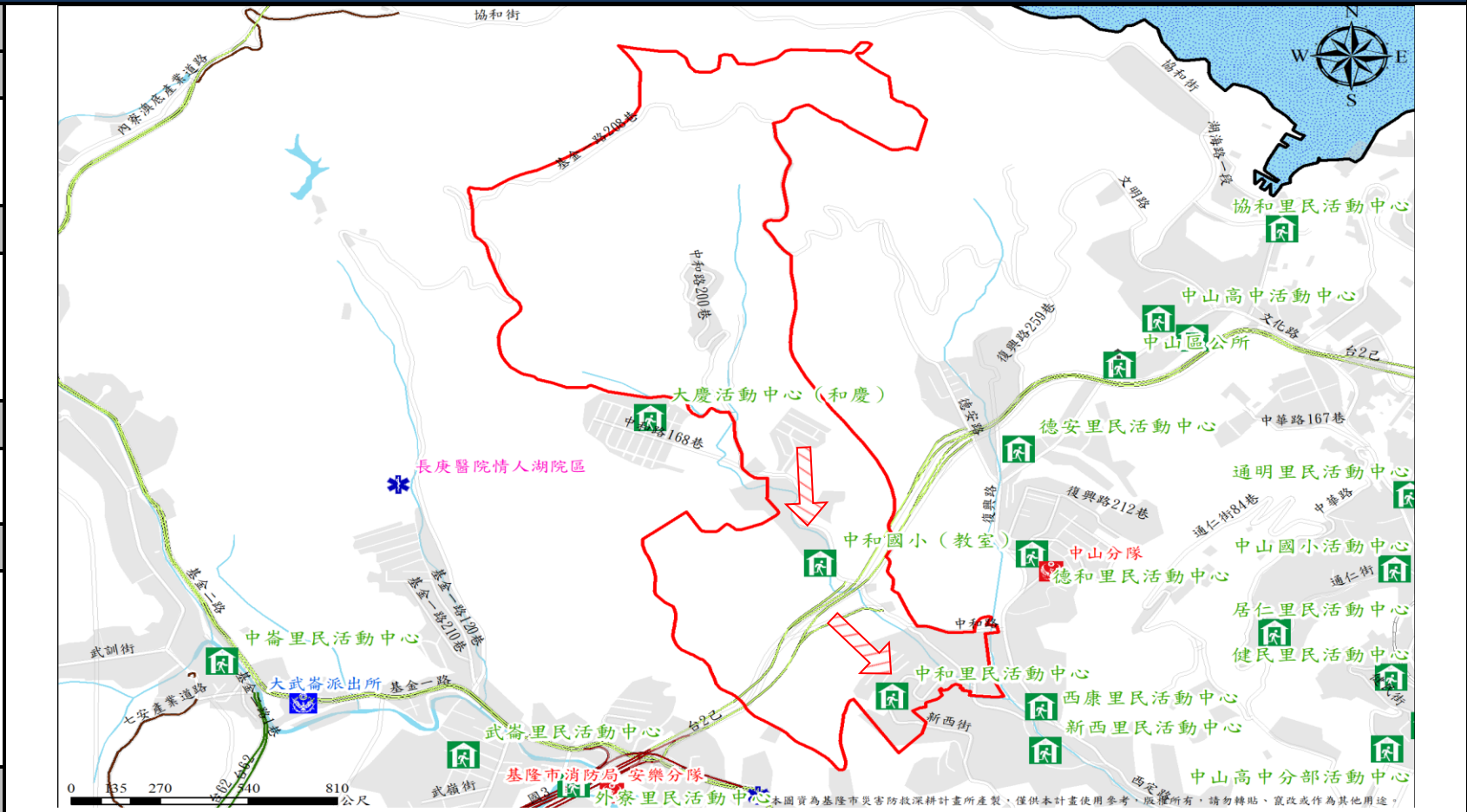


# 1001705-0020 中山區德和里疏散避難圖



# 1001705-0021 中山區中和里疏散避難圖

防災資訊	
鄉(鎮、市、區)界圖	
<ul style="list-style-type: none"> <li>面積 2.81 平方公里</li> <li>總人口數 6352 人</li> </ul>	
災害通報單位	
<ul style="list-style-type: none"> <li>中山區災害應變中心 電話:(02)2423-2181</li> <li>中華派出所 電話:(02)2424-6944</li> <li>中山消防分隊 電話:(02)2436-7718</li> </ul>	
緊急聯絡人	
<ul style="list-style-type: none"> <li>中和里里長 蘇彩雪 電話: 0916-997-002</li> </ul>	
防災資訊網站	
<ul style="list-style-type: none"> <li>行政院中央災害防救委員會 <a href="http://www.cdprc.ey.gov.tw/">http://www.cdprc.ey.gov.tw/</a></li> <li>農委會水土保持局 <a href="http://www.swcb.gov.tw/">http://www.swcb.gov.tw/</a></li> <li>經濟部水利署 <a href="http://www.wra.gov.tw/">http://www.wra.gov.tw/</a></li> <li>交通部公路總局 <a href="http://www.thb.gov.tw">http://www.thb.gov.tw</a></li> </ul>	
避難收容處所	



<ul style="list-style-type: none"> <li>中和里民活動中心 (震 風 水 火 土 海)</li> <li>收容面積; 350 平方公尺 容納; 70 人 地址; 基隆市中山區中平街 95 號 電話; (02)2428-1890</li> <li>中和國小(教室) (震 風 水 火 土 坡 海)</li> <li>收容面積; 250 平方公尺 容納; 50 人 地址; 基隆市中山區中和路 64 號 電話; (02)2437-1751#30</li> </ul>
基隆市政府 111 年 6 月製作

圖例	避難方向	基本圖例與道路		設施	標示
	疏散避難方向	鄉(鎮、市、區)界線 河流 建築區域 鐵路	國道 快速道路 省道 縣道 鄉道	消防單位 醫療院所 警察單位 室內避難收容處所	適用震災 適用風災 適用水災 適用火災 適用土石流災害 適用坡災 適用海嘯災害

# 1001705-0022 中山區德安里疏散避難圖

<b>防災資訊</b>	
<b>鄉(鎮、市、區)界圖</b>	
<ul style="list-style-type: none"> <li>面積 0.56 平方公里</li> <li>總人口數 4353 人</li> </ul>	
<b>災害通報單位</b>	
<ul style="list-style-type: none"> <li>中山區災害應變中心 電話:(02)2423-2181</li> <li>中華派出所 電話:(02)2424-6944</li> <li>中山消防分隊 電話:(02)2436-7718</li> </ul>	
<b>緊急聯絡人</b>	
<ul style="list-style-type: none"> <li>德安里里長 謝銘傳 電話:0935-588-807</li> </ul>	
<b>防災資訊網站</b>	
<ul style="list-style-type: none"> <li>行政院中央災害防救委員會 <a href="http://www.cdprc.ey.gov.tw/">http://www.cdprc.ey.gov.tw/</a></li> <li>農委會水土保持局 <a href="http://www.swcb.gov.tw/">http://www.swcb.gov.tw/</a></li> <li>經濟部水利署 <a href="http://www.wra.gov.tw/">http://www.wra.gov.tw/</a></li> <li>交通部公路總局 <a href="http://www.thb.gov.tw/">http://www.thb.gov.tw/</a></li> </ul>	
<b>避難收容處所</b>	
<ul style="list-style-type: none"> <li>地點：德安里民活動中心 </li> <li>收容面積：225 平方公尺</li> <li>容納：45 人</li> <li>地址：基隆市中山區復興路 259 巷 1 之 1 號</li> <li>電話：(02)2437-4723</li> </ul>	
基隆市政府 111 年 6 月製作	



圖例	<b>避難方向</b>	<b>基本圖例與道路</b>		<b>設施</b>	<b>標示</b>	
	疏散避難方向	鄉(鎮、市、區)界線	國道	消防單位	適用震災	適用土石流災害
		河流	快速道路	醫療院所	適用風災	適用坡災
		建築區域	省道	警察單位	適用水災	適用海嘯災害
		鐵路	縣道	室內避難收容處所	適用火災	
		鄉道				




# 1001705-0023 中山區和平里疏散避難圖

## 防災資訊

### 鄉(鎮、市、區)界圖

- 面積  
0.36 平方公里
- 總人口數  
479 人



### 災害通報單位

- 中山區災害應變中心  
電話:(02)2423-2181
- 中華派出所  
電話:(02)2424-6944
- 中山消防分隊  
電話:(02)2436-7718

### 緊急聯絡人

- 和平里里長  
張和妹  
電話:0963-068-858

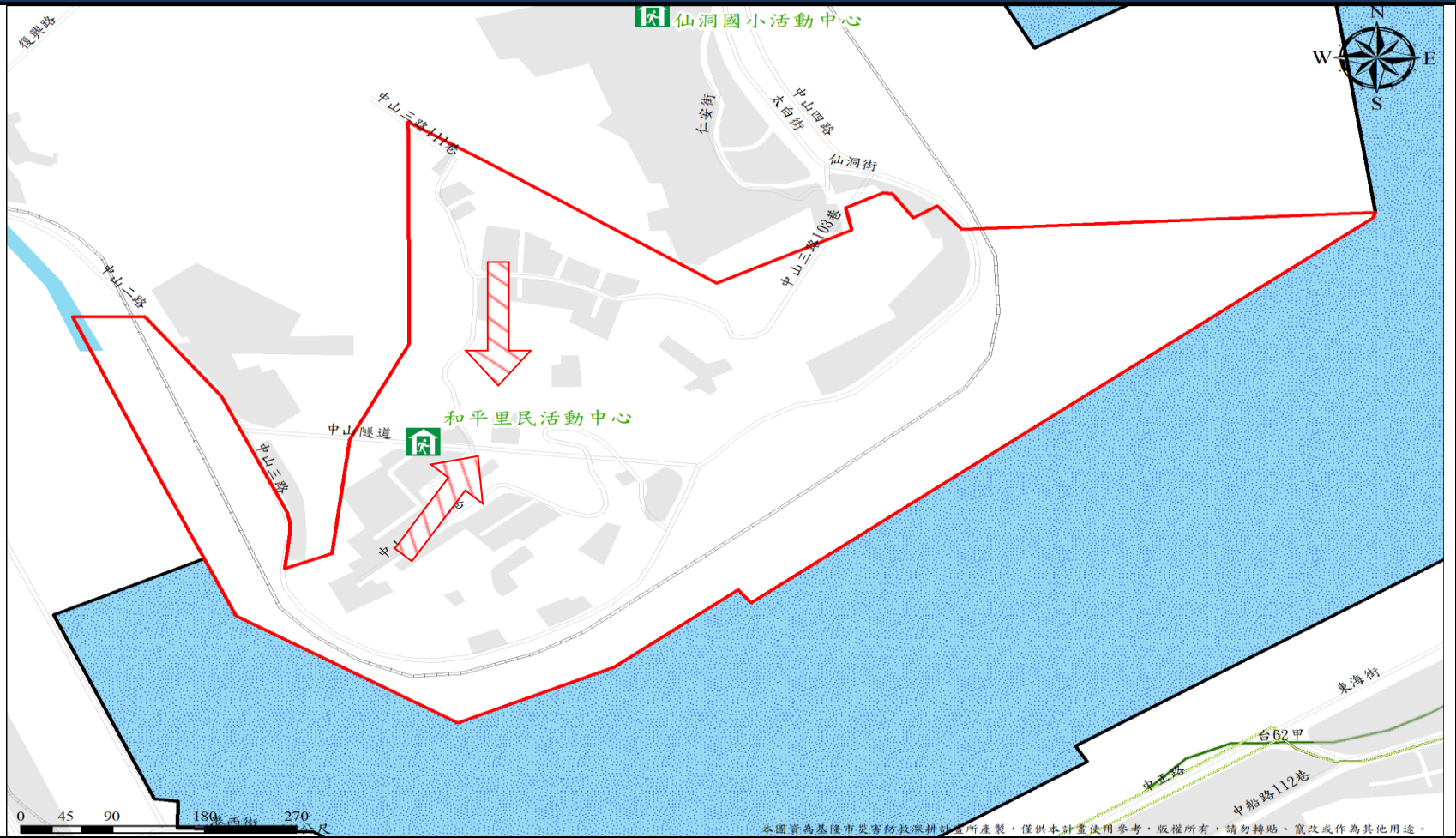
### 防災資訊網站

- 行政院中央災害防救委員會  
<http://www.cdprc.ey.gov.tw/>
- 農委會水土保持局  
<http://www.swcb.gov.tw/>
- 經濟部水利署  
<http://www.wra.gov.tw/>
- 交通部公路總局  
<http://www.thb.gov.tw/>

### 避難收容處所

- 和平里民活動中心 (震) (風) (水) (火) (土) (海)
- 收容面積：100 平方公尺  
容納：20 人  
地址：基隆市中山區中山三路 103 巷 82 之 2 號  
電話：(02)2424-6436

基隆市政府 111 年 6 月製作

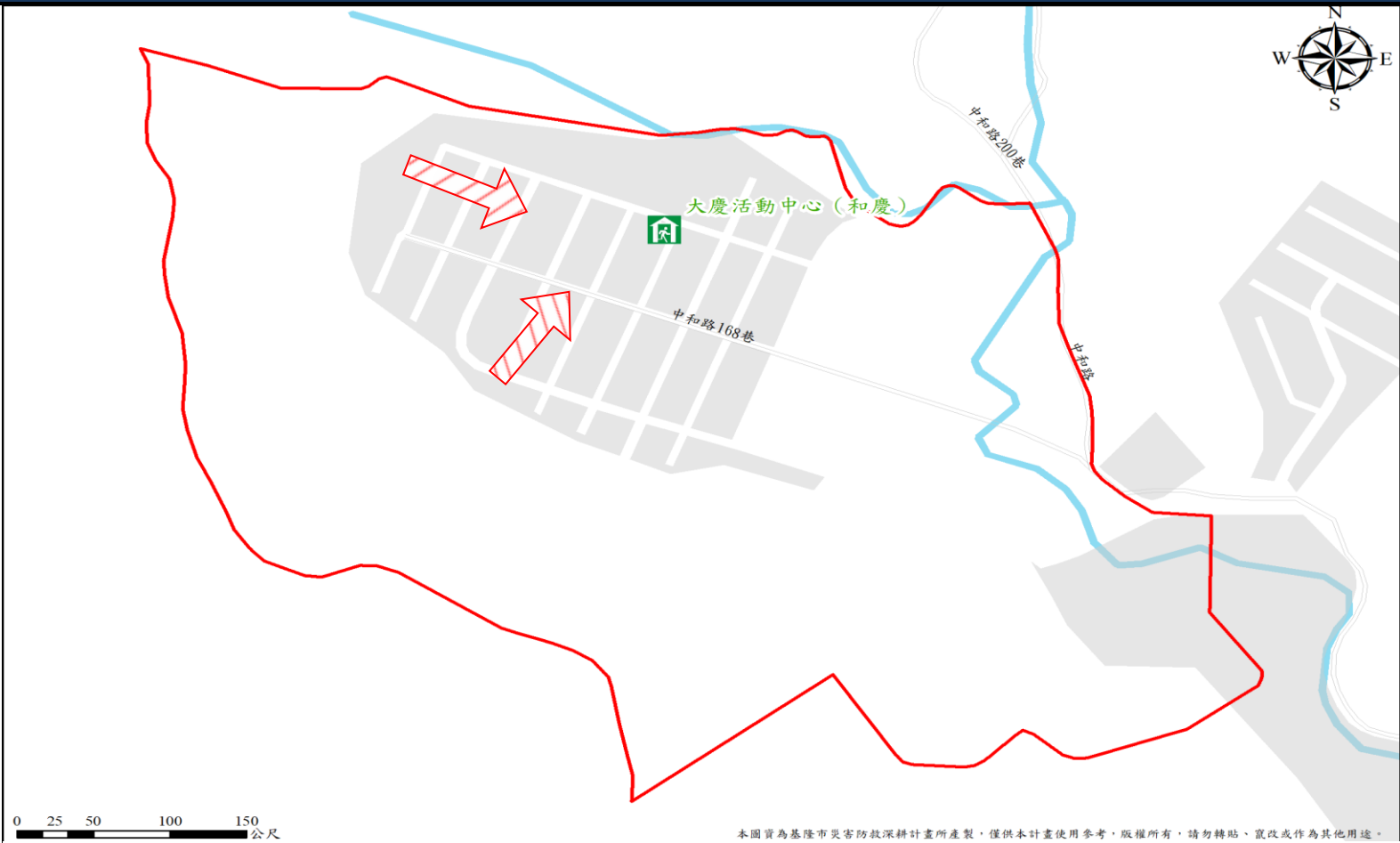


圖例	避難方向	基本圖例與道路		設施	標示
	疏散避難方向	鄉(鎮、市、區)界線 河流 建築區域 鐵路	國道 快速道路 省道 縣道 鄉道	消防單位 醫療院所 警察單位 室內避難收容處所	適用震災 適用風災 適用水災 適用火災



# 1001705-0024 中山區和慶里疏散避難圖

<b>防災資訊</b>	
<b>鄉(鎮、市、區)界圖</b>	
<ul style="list-style-type: none"> <li>面積 0.22 平方公里</li> <li>總人口數 7581 人</li> </ul>	
<b>災害通報單位</b>	
<ul style="list-style-type: none"> <li>中山區災害應變中心 電話:(02)2423-2181</li> <li>中華派出所 電話:(02)2424-6944</li> <li>中山消防分隊 電話:(02)2436-7718</li> </ul>	
<b>緊急聯絡人</b>	
<ul style="list-style-type: none"> <li>和慶里里長 陳嘉和 電話: 0932074833</li> </ul>	
<b>防災資訊網站</b>	
<ul style="list-style-type: none"> <li>行政院中央災害防救委員會 <a href="http://www.cdprc.ey.gov.tw/">http://www.cdprc.ey.gov.tw/</a></li> <li>農委會水土保持局 <a href="http://www.swcb.gov.tw/">http://www.swcb.gov.tw/</a></li> <li>經濟部水利署 <a href="http://www.wra.gov.tw/">http://www.wra.gov.tw/</a></li> <li>交通部公路總局 <a href="http://www.thb.gov.tw/">http://www.thb.gov.tw/</a></li> </ul>	
<b>避難收容處所</b>	
<ul style="list-style-type: none"> <li>地點: 大慶活動中心(和慶) </li> <li>收容面積: 600 平方公尺</li> <li>容納: 120 人</li> <li>地址: 基隆市中山區中和路 168 巷 10 弄 37 號</li> <li>電話: (02)2437-7878</li> </ul>	



本圖實為基隆市災害防救深耕計畫所產製，僅供本計畫使用參考，版權所有，請勿轉貼、竄改或作為其他用途。

<b>圖例</b>	<b>避難方向</b>	<b>基本圖例與道路</b>		<b>設施</b>	<b>標示</b>	
	疏散避難方向	<ul style="list-style-type: none"> <li>■■■■ 鄉(鎮、市、區)界線</li> <li>■■■■ 鐵路</li> </ul>	<ul style="list-style-type: none"> <li>— 國道</li> <li>— 快速道路</li> <li>— 省道</li> <li>— 縣道</li> <li>— 鄉道</li> </ul>	<ul style="list-style-type: none"> <li> 消防單位</li> <li> 醫療院所</li> <li> 警察單位</li> <li> 室內避難收容處所</li> </ul>	<ul style="list-style-type: none"> <li> 適用震災</li> <li> 適用風災</li> <li> 適用水災</li> <li> 適用火災</li> </ul>	<ul style="list-style-type: none"> <li> 適用土石流災害</li> <li> 適用坡災</li> <li> 適用海嘯災害</li> </ul>
基隆市政府 111 年 6 月製作						



# 1001701-0001 中正區德義里疏散避難圖

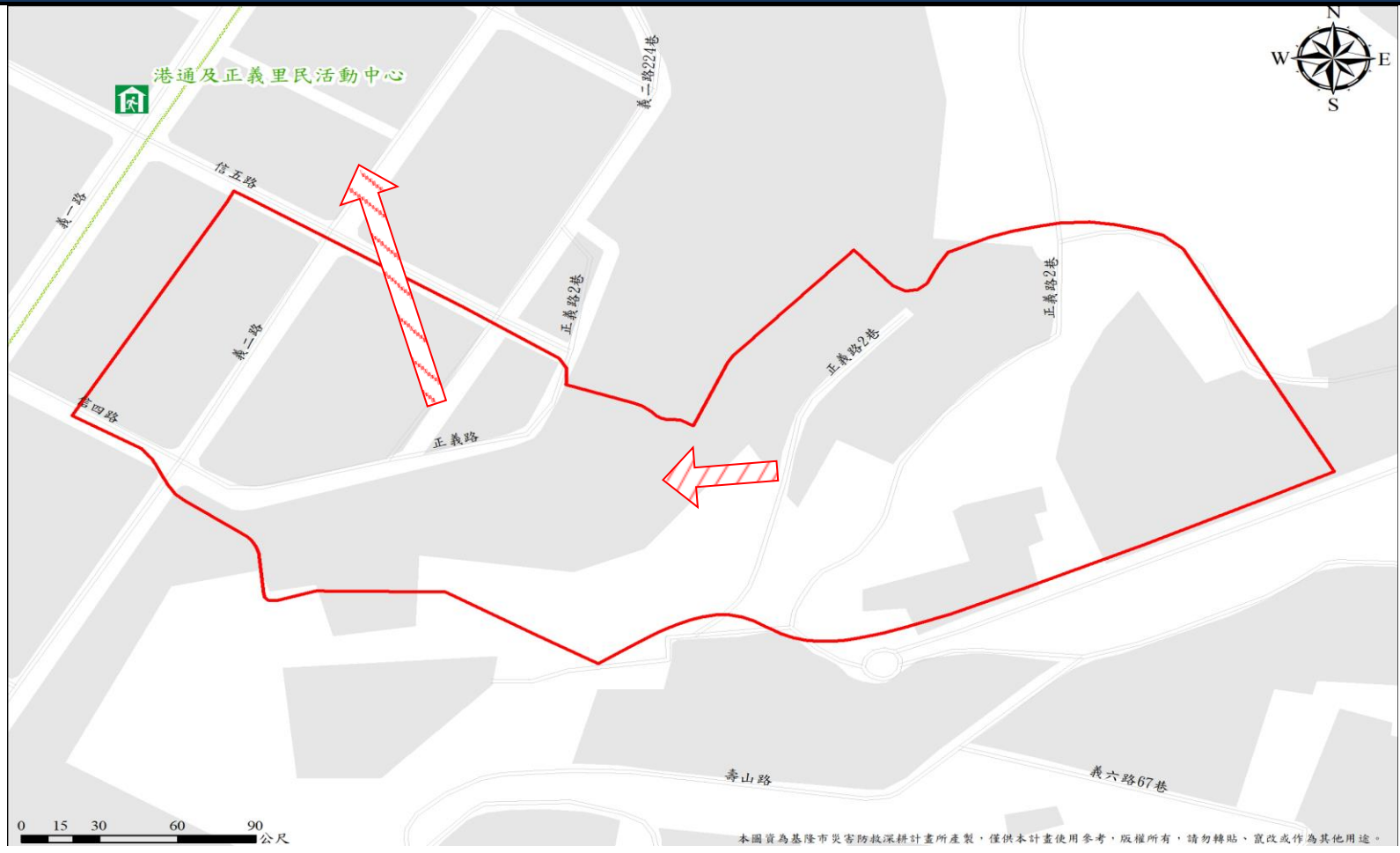
<b>防災資訊</b>	
<b>鄉(鎮、市、區)界圖</b>	
<ul style="list-style-type: none"> <li>面積 0.07 平方公里</li> <li>總人口數 779 人</li> </ul>	
<b>災害通報單位</b>	
<ul style="list-style-type: none"> <li>中正區緊急應變小組 電話:(02)2463-3341</li> <li>信六路派出所 電話:(02)2424-6948</li> <li>中正消防分隊 電話:(02)2469-6891</li> </ul>	
<b>緊急聯絡人</b>	
<ul style="list-style-type: none"> <li>德義里里長 張建源 電話:(02)2425-1313 0920-774-935</li> </ul>	
<b>防災資訊網站</b>	
<ul style="list-style-type: none"> <li>行政院中央災害防救委員會 <a href="http://www.cdprc.ey.gov.tw/">http://www.cdprc.ey.gov.tw/</a></li> <li>農委會水土保持局 <a href="http://www.swcb.gov.tw/">http://www.swcb.gov.tw/</a></li> <li>經濟部水利署 <a href="http://www.wra.gov.tw/">http://www.wra.gov.tw/</a></li> <li>交通部公路總局 <a href="http://www.thb.gov.tw/">http://www.thb.gov.tw/</a></li> </ul>	
<b>避難收容處所</b>	
<ul style="list-style-type: none"> <li>港通及正義里民活動中心 (圖)(火)(土)(坡)</li> <li>面積：130 平方公尺</li> <li>容納：26 人</li> <li>地址：基隆市中正區義一路 87 號 7 樓之 1</li> <li>電話：(02)2420-1335</li> </ul>	
基隆市政府 111 年 6 月 製作	



避難方向	基本圖例與道路	設施	標示	
疏散避難方向	<ul style="list-style-type: none"> <li>■■■■ 鄉(鎮、市、區)界線</li> <li>■■■■ 河流</li> <li>■■■■ 建築區域</li> <li>■■■■ 鐵路</li> </ul>	<ul style="list-style-type: none"> <li>— 國道</li> <li>— 快速道路</li> <li>— 省道</li> <li>— 縣道</li> <li>— 鄉道</li> </ul>	<ul style="list-style-type: none"> <li> 消防單位</li> <li> 醫療院所</li> <li> 警察單位</li> <li> 室內避難收容處所</li> </ul>	<ul style="list-style-type: none"> <li> 適用震災</li> <li> 適用風災</li> <li> 適用水災</li> <li> 適用火災</li> <li> 適用土石流災害</li> <li> 適用坡災</li> <li> 適用海嘯災害</li> </ul>

# 1001701-0002 中正區正義里疏散避難圖

防災資訊	
鄉(鎮、市、區)界圖	
● 面積 0.05 平方公里	
● 總人口數 1309 人	
災害通報單位	
● 中正區緊急應變小組 電話:(02)2463-3341	
● 信六路派出所 電話:(02)2424-6948	
● 中正消防分隊 電話:(02)2469-6891	
緊急聯絡人	
● 正義里里長 駱錫賢 電話:(02)2422-4901 0932-161-485	
防災資訊網站	
● 行政院中央災害防救委員會 <a href="http://www.cdprc ey.gov.tw/">http://www.cdprc ey.gov.tw/</a>	
● 農委會水土保持局 <a href="http://www.swcb.gov.tw/">http://www.swcb.gov.tw/</a>	
● 經濟部水利署 <a href="http://www.wra.gov.tw/">http://www.wra.gov.tw/</a>	
● 交通部公路總局 <a href="http://www.thb.gov.tw/">http://www.thb.gov.tw/</a>	
避難收容處所	

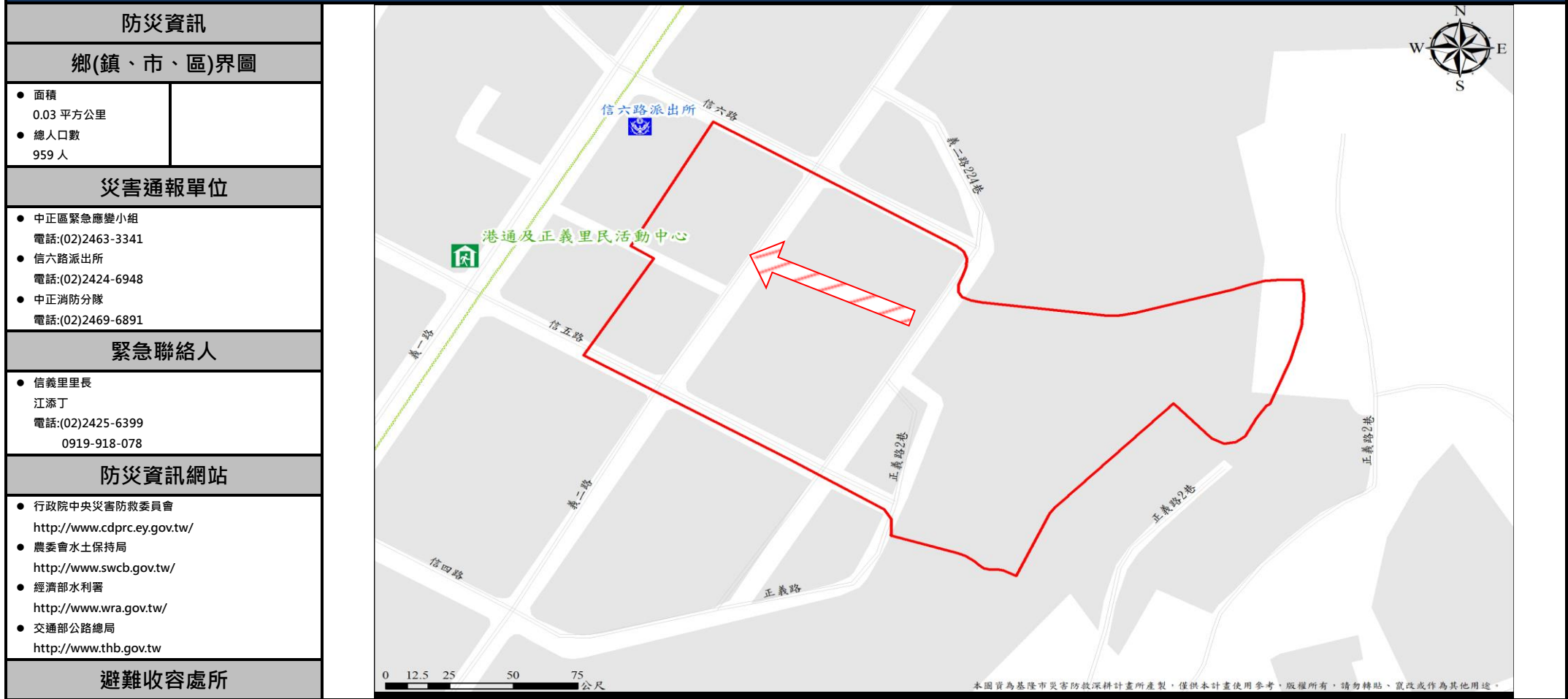


● 港通及正義里民活動中心 (圖例符號) 面積：130 平方公尺 容納：26 人 地址：基隆市中正區義一路 87 號 7 樓之 1 電話：(02)2420-1335 (02)2422-4901
基隆市政府 111 年 6 月 製作

圖例	避難方向	基本圖例與道路		設施	標示
	疏散避難方向	鄉(鎮、市、區)界線 河流 建築區域 鐵路	國道 快速道路 省道 縣道 鄉道	消防單位 醫療院所 警察單位 室內避難收容處所	適用震災 適用風災 適用水災 適用火災 適用土石流災害 適用坡災 適用海嘯災害



# 1001701-0003 中正區信義里疏散避難圖



防災資訊	
鄉(鎮、市、區)界圖	
● 面積 0.03 平方公里	
● 總人口數 959 人	
災害通報單位	
● 中正區緊急應變小組 電話:(02)2463-3341	
● 信六路派出所 電話:(02)2424-6948	
● 中正消防分隊 電話:(02)2469-6891	
緊急聯絡人	
● 信義里里長 江添丁 電話:(02)2425-6399 0919-918-078	
防災資訊網站	
● 行政院中央災害防救委員會 <a href="http://www.cdprc ey.gov.tw/">http://www.cdprc ey.gov.tw/</a>	
● 農委會水土保持局 <a href="http://www.swcb.gov.tw/">http://www.swcb.gov.tw/</a>	
● 經濟部水利署 <a href="http://www.wra.gov.tw/">http://www.wra.gov.tw/</a>	
● 交通部公路總局 <a href="http://www.thb.gov.tw/">http://www.thb.gov.tw/</a>	
避難收容處所	
● 港通及正義里民活動中心 (震災)(風災)(火災)(土石流)(海嘯)	
面積：130 平方公尺	
容納：26 人	
地址：基隆市中正區義一路 87 號 7 樓之 1	
電話：(02)2420-1335 (02)2422-4901	
基隆市政府 111 年 6 月 製作	

圖例	避難方向	基本圖例與道路		設施	標示	
	疏散避難方向	鄉(鎮、市、區)界線	國道	消防單位	適用震災	適用土石流災害
	河流	快速道路	醫療院所	適用風災	適用坡災	
	建築區域	省道	警察單位	適用水災	適用海嘯災害	
	鐵路	縣道	室內避難收容處所	適用火災		
		鄉道				

# 1001701-0004 中正區義重里疏散避難圖

防災資訊	
鄉(鎮、市、區)界圖	
● 面積 0.03 平方公里	
● 總人口數 1146 人	
災害通報單位	
● 中正區緊急應變小組 電話:(02)2463-3341	
● 信六路派出所 電話:(02)2424-6948	
● 中正消防分隊 電話:(02)2469-6891	
緊急聯絡人	
● 義重里里長 林世英 電話:(02)2422-9254 0935-649-673	
防災資訊網站	
● 行政院中央災害防救委員會 <a href="http://www.cdprc.ey.gov.tw/">http://www.cdprc.ey.gov.tw/</a>	
● 農委會水土保持局 <a href="http://www.swcb.gov.tw/">http://www.swcb.gov.tw/</a>	
● 經濟部水利署 <a href="http://www.wra.gov.tw/">http://www.wra.gov.tw/</a>	
● 交通部公路總局 <a href="http://www.thb.gov.tw/">http://www.thb.gov.tw/</a>	
避難收容處所	
● 中正國小活動中心 (圖標)	
面積：1348.43 平方公尺 容納：270 人 地址：基隆市中正區中船路 36 巷 4 號 電話：(02)2422-3064#30	



圖例	
● 中正國小活動中心 (圖標)	
面積：1348.43 平方公尺 容納：270 人 地址：基隆市中正區中船路 36 巷 4 號 電話：(02)2422-3064#30	
基隆市政府 111 年 6 月 製作	

避難方向	基本圖例與道路	設施	標示
疏散避難方向	■ ■ ■ 鄉(鎮、市、區)界線 河流 建築區域 鐵路	消防單位 醫療院所 警察單位 室內避難收容處所	適用震災 適用風災 適用水災 適用火災 適用土石流災害 適用坡災 適用海嘯災害
	國道 快速道路 省道 縣道 鄉道		

# 1001701-005 中正區港通里疏散避難圖

防災資訊	
鄉(鎮、市、區)界圖	
● 面積 0.16 平方公里	
● 總人口數 1317 人	
災害通報單位	
● 中正區緊急應變小組 電話:(02)2463-3341	
● 信六路派出所 電話:(02)2424-6948	
● 中正消防分隊 電話:(02)2469-6891	
緊急聯絡人	
● 港通里里長 林政宏 電話:0921-140-500	
防災資訊網站	
● 行政院中央災害防救委員會 <a href="http://www.cdprc.ey.gov.tw/">http://www.cdprc.ey.gov.tw/</a>	
● 農委會水土保持局 <a href="http://www.swcb.gov.tw/">http://www.swcb.gov.tw/</a>	
● 經濟部水利署 <a href="http://www.wra.gov.tw/">http://www.wra.gov.tw/</a>	
● 交通部公路總局 <a href="http://www.thb.gov.tw/">http://www.thb.gov.tw/</a>	
避難收容處所	
● 港通及正義里民活動中心 (震 風 火 土 坡)	
面積：130 平方公尺 容納：26 人 地址：基隆市中正區義一路 87 號 7 樓之 1 電話：(02)2420-1335 (02)2422-4901	



圖例	避難方向	基本圖例與道路		設施	標示	
	疏散避難方向	鄉(鎮、市、區)界線 河流 建築區域 鐵路	國道 快速道路 省道 縣道 鄉道	消防單位 醫療院所 警察單位 室內避難收容處所	適用震災 適用風災 適用水災 適用火災	適用土石流災害 適用坡災 適用海嘯災害
基隆市政府 111 年 6 月 製作						



# 1001701-006 中正區中船里疏散避難圖

防災資訊	
鄉(鎮、市、區)界圖	
● 面積 0.18 平方公里	
● 總人口數 1305 人	
災害通報單位	
● 中正區緊急應變小組 電話:(02)2463-3341	
● 信六路派出所 電話:(02)2424-6948	
● 中正消防分隊 電話:(02)2469-6891	
緊急聯絡人	
● 中船里里長 蔣春生 電話:(02)2428-4903 0930-980-981	
防災資訊網站	
● 行政院中央災害防救委員會 <a href="http://www.cdprc.ey.gov.tw/">http://www.cdprc.ey.gov.tw/</a>	
● 農委會水土保持局 <a href="http://www.swcb.gov.tw/">http://www.swcb.gov.tw/</a>	
● 經濟部水利署 <a href="http://www.wra.gov.tw/">http://www.wra.gov.tw/</a>	
● 交通部公路總局 <a href="http://www.thb.gov.tw/">http://www.thb.gov.tw/</a>	
避難收容處所	



● 中正國小活動中心 (震) (風) (火) (土) (坡) (海)
面積：1348.43 平方公里
容納：270 人
地址：基隆市中正區中船路 36 巷 4 號
電話：(02)2422-3064#30
基隆市政府 111 年 6 月 製作

圖例	避難方向	基本圖例與道路		設施	標示	
	疏散避難方向	鄉(鎮、市、區)界線 河流 建築區域 鐵路	國道 快速道路 省道 縣道 鄉道	消防單位 醫療院所 警察單位 室內避難收容處所	適用震災 適用風災 適用水災 適用火災	適用土石流災害 適用坡災 適用海嘯災害



# 1001701-0007 中正區正船里疏散避難圖




# 1001701-0008 中正區入船里疏散避難圖

<b>防災資訊</b>	
<b>鄉(鎮、市、區)界圖</b>	
● 面積 0.33 平方公里	
● 總人口數 849 人	
<b>災害通報單位</b>	
● 中正區緊急應變小組 電話:(02)2463-3341	
● 信六路派出所 電話:(02)2424-6948	
● 中正消防分隊 電話:(02)2469-6891	
<b>緊急聯絡人</b>	
● 入船里里長 郭蒼成 電話:0936-670-243	
<b>防災資訊網站</b>	
● 行政院中央災害防救委員會 <a href="http://www.cdprc ey.gov.tw/">http://www.cdprc ey.gov.tw/</a>	
● 農委會水土保持局 <a href="http://www.swcb.gov.tw/">http://www.swcb.gov.tw/</a>	
● 經濟部水利署 <a href="http://www.wra.gov.tw/">http://www.wra.gov.tw/</a>	
● 交通部公路總局 <a href="http://www.thb.gov.tw/">http://www.thb.gov.tw/</a>	
<b>避難收容處所</b>	

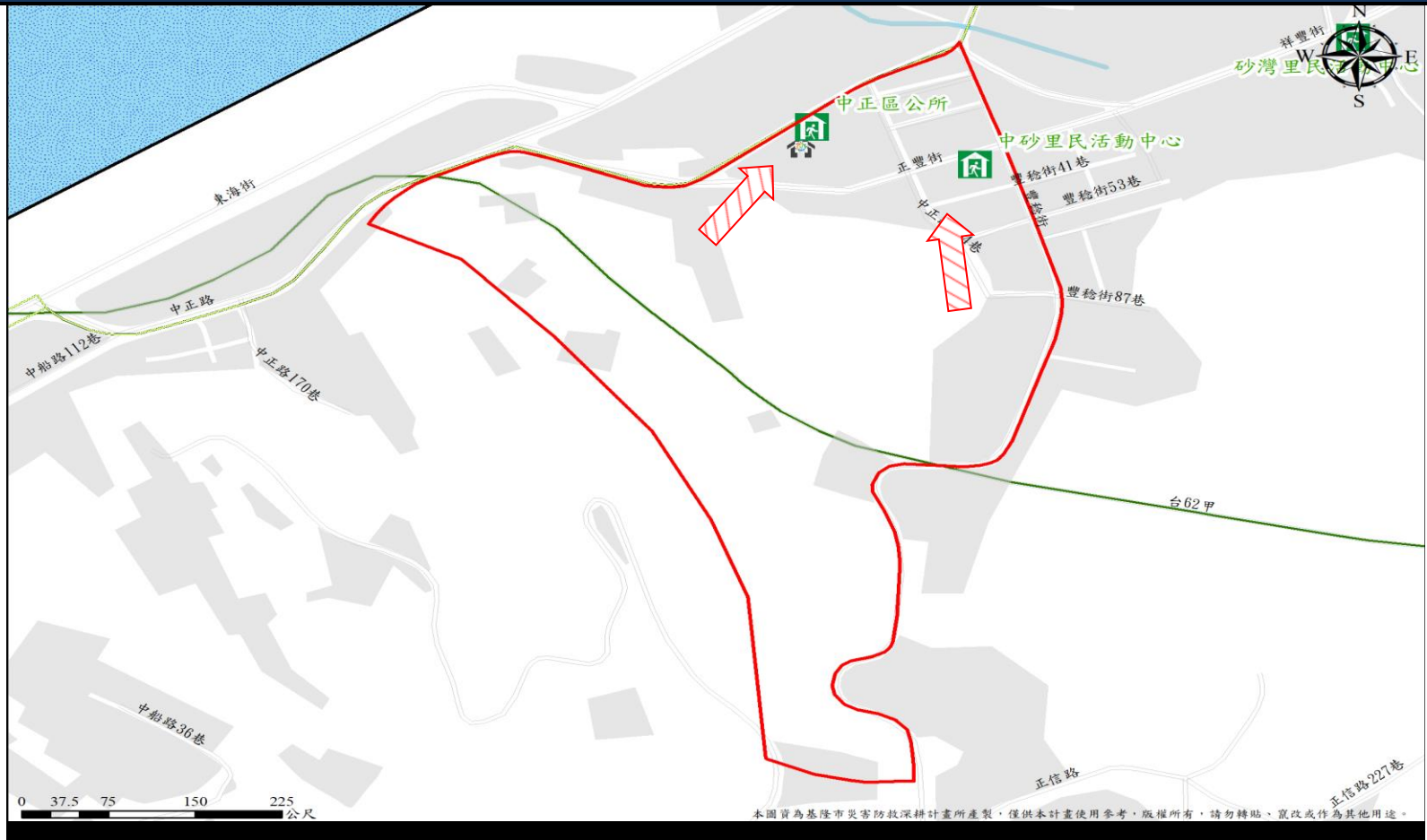


● 中正國小活動中心 (震 風 火 土 坡 海) 面積：1348.43 平方公尺 容納：270 人 地址：基隆市中正區中船路 36 巷 4 號 電話：(02)2422-3064#30
● 中船、正船、入船聯合里民活動中心 (震 風 火 土 坡 海) 面積：200 平方公尺 容納：40 人 地址：基隆市中正區中船路 11 號 2 樓 電話：( 02 ) 24271535
基隆市政府 111 年 6 月 製作

圖 例	 疏散避難方向	<b>基本圖例與道路</b>		<b>設施</b>		<b>標示</b>	
		<ul style="list-style-type: none"> <li>■ 鄉(鎮、市、區)界線</li> <li>■ 河流</li> <li>■ 建築區域</li> <li>■ 鐵路</li> </ul>	<ul style="list-style-type: none"> <li>— 國道</li> <li>— 快速道路</li> <li>— 省道</li> <li>— 縣道</li> <li>— 鄉道</li> </ul>	<ul style="list-style-type: none"> <li>消防單位</li> <li>醫療院所</li> <li>警察單位</li> <li>室內避難收容處所</li> </ul>	<ul style="list-style-type: none"> <li>適用震災</li> <li>適用風災</li> <li>適用水災</li> <li>適用火災</li> </ul>	<ul style="list-style-type: none"> <li>適用土石流災害</li> <li>適用坡災</li> <li>適用海嘯災害</li> </ul>	

# 1001701-009 中正區中砂里疏散避難圖

防災資訊	
鄉(鎮、市、區)界圖	
● 面積 0.20 平方公里	
● 總人口數 1731 人	
災害通報單位	
● 中正區緊急應變小組 電話:(02)2463-3341	
● 安瀾橋派出所 電話:(02)2462-2435	
● 中正消防分隊 電話:(02)2469-6891	
緊急聯絡人	
● 中砂里里長 郭蒼成 電話: 0936-670-243	
防災資訊網站	
● 行政院中央災害防救委員會 <a href="http://www.cdprc.ey.gov.tw/">http://www.cdprc.ey.gov.tw/</a>	
● 農委會水土保持局 <a href="http://www.swcb.gov.tw/">http://www.swcb.gov.tw/</a>	
● 經濟部水利署 <a href="http://www.wra.gov.tw/">http://www.wra.gov.tw/</a>	
● 交通部公路總局 <a href="http://www.thb.gov.tw/">http://www.thb.gov.tw/</a>	
避難收容處所	

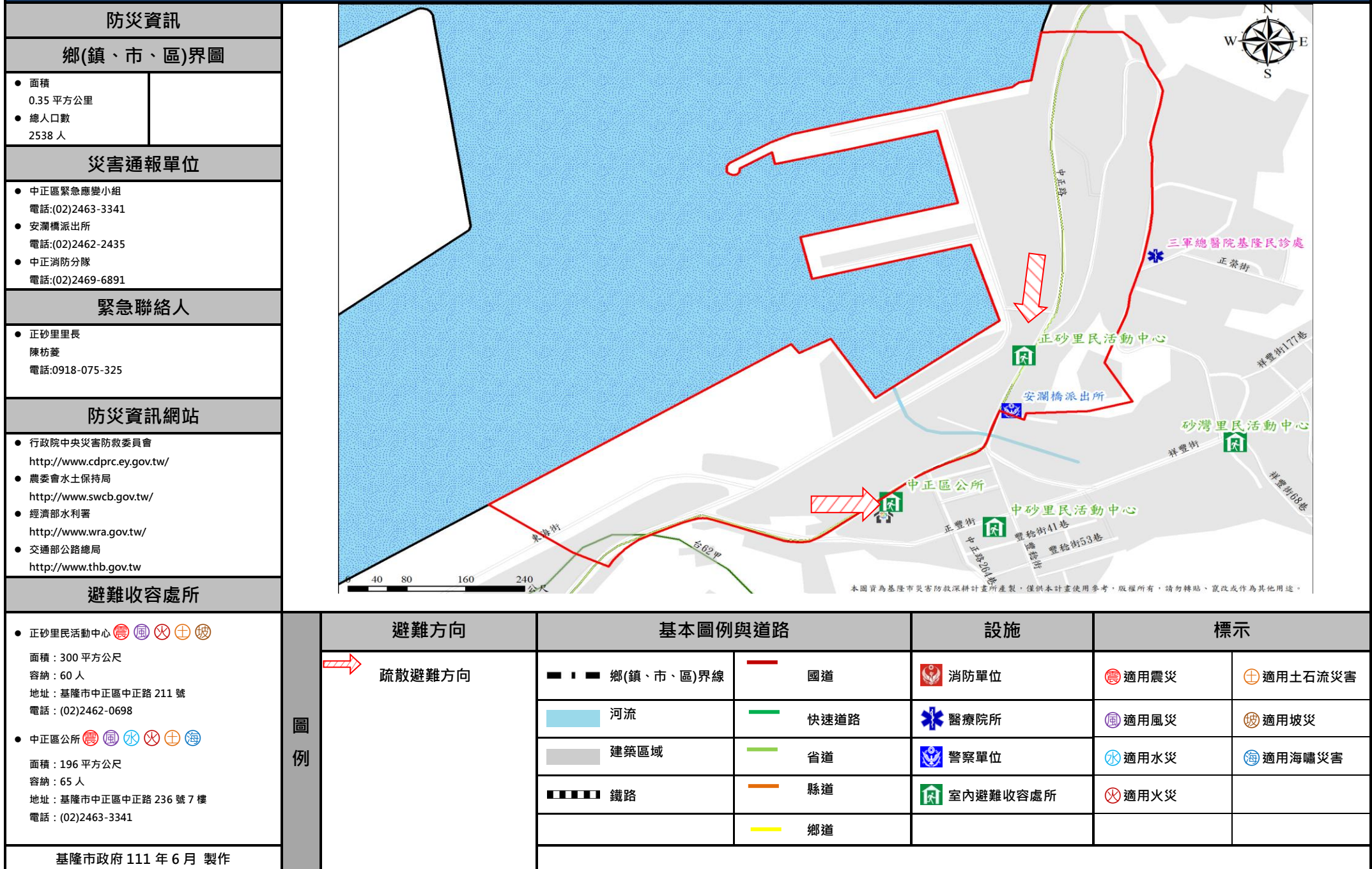


● 中砂里民活動中心 (圖)(火)(土)(坡)
面積：106.56 平方公尺 容納：22 人 地址：基隆市中正區豐稔街 50 號 電話：(02) 2462-6991
● 中正區公所 (圖)(水)(火)(土)(海)
面積：196 平方公尺 容納：65 人 地址：基隆市中正區中正路 236 號 7 樓 電話：(02)2463-3341
基隆市政府 111 年 6 月 製作

圖例	避難方向	基本圖例與道路		設施	標示	
	疏散避難方向	鄉(鎮、市、區)界線 河流 建築區域 鐵路	國道 快速道路 省道 縣道 鄉道	消防單位 醫療院所 警察單位 室內避難收容處所	適用震災 適用風災 適用水災 適用火災	適用土石流災害 適用坡災 適用海嘯災害



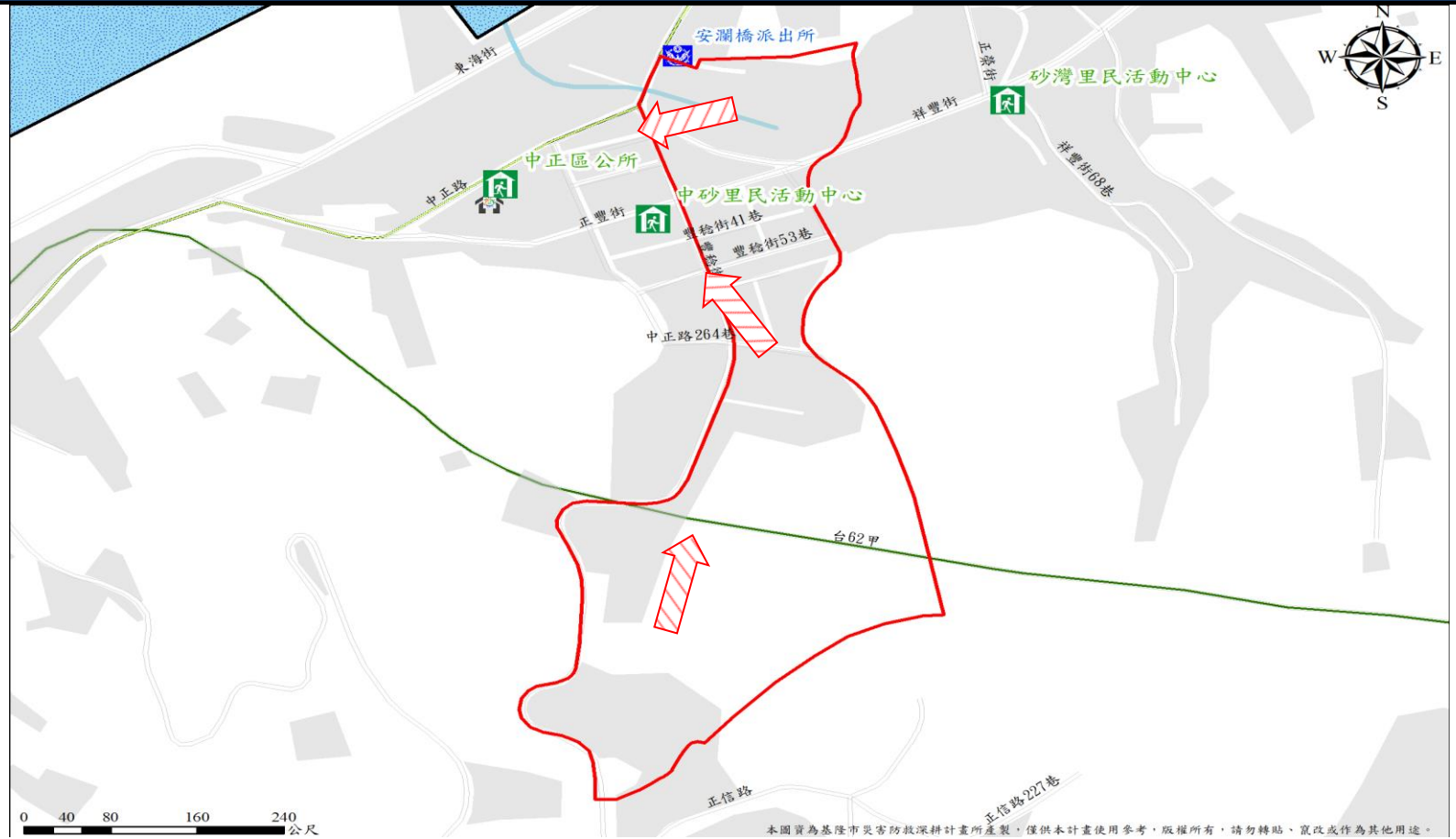
# 1001701-0010 中正區正砂里疏散避難圖





# 1001701-0011 中正區真砂里疏散避難圖

防災資訊	
鄉(鎮、市、區)界圖	
● 面積 0.16 平方公里	
● 總人口數 1459 人	
災害通報單位	
● 中正區緊急應變小組 電話:(02)2463-3341	
● 安瀾橋派出所 電話:(02)2462-2435	
● 中正消防分隊 電話:(02)2469-6891	
緊急聯絡人	
● 真砂里里長 魏君龍 電話:(02)2462-3379 0935-149-937	
防災資訊網站	
● 行政院中央災害防救委員會 <a href="http://www.cdprc.ey.gov.tw/">http://www.cdprc.ey.gov.tw/</a>	
● 農委會水土保持局 <a href="http://www.swcb.gov.tw/">http://www.swcb.gov.tw/</a>	
● 經濟部水利署 <a href="http://www.wra.gov.tw/">http://www.wra.gov.tw/</a>	
● 交通部公路總局 <a href="http://www.thb.gov.tw">http://www.thb.gov.tw</a>	
避難收容處所	

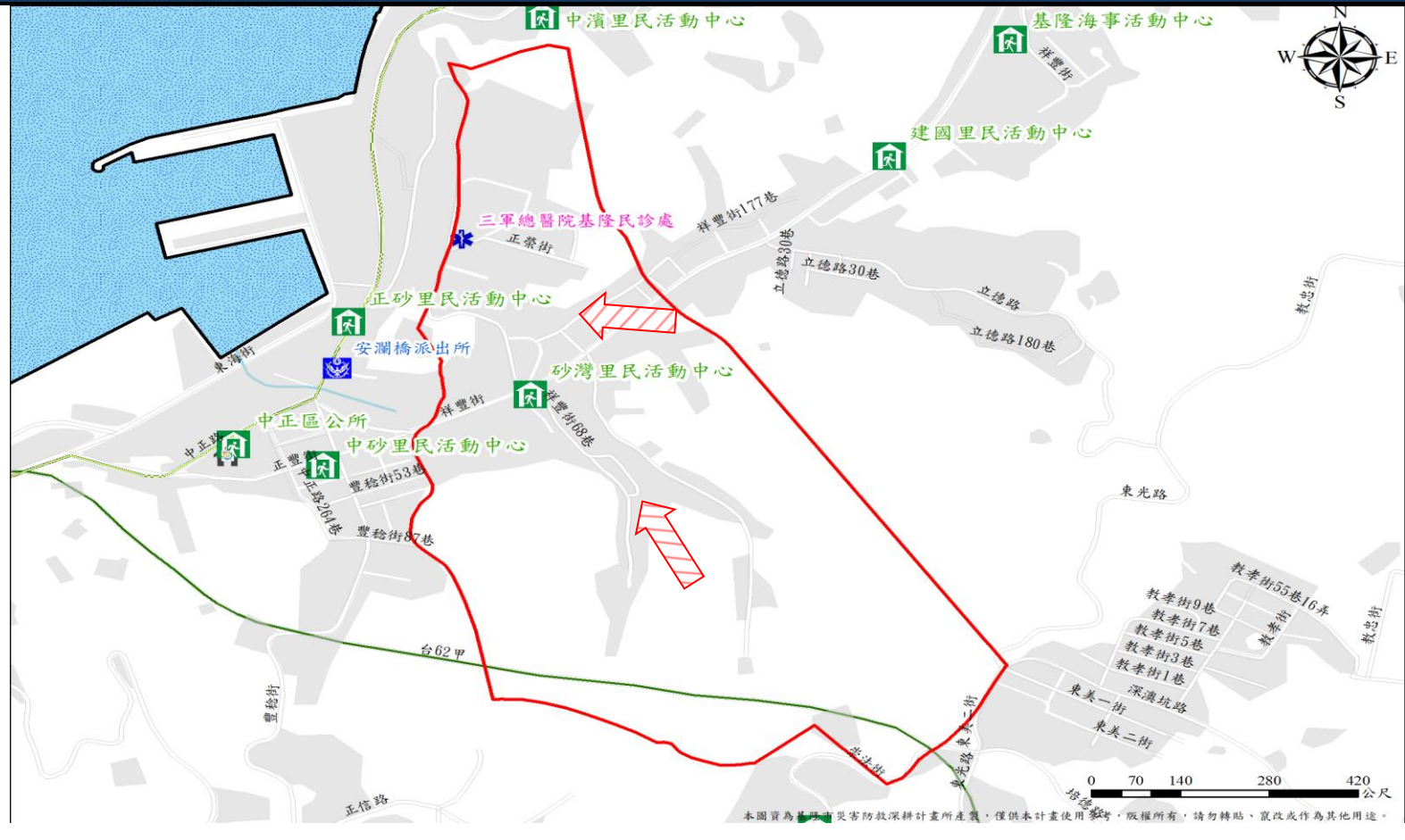


● 中砂里民活動中心 (火) (土) (坡)
面積：106 平方公尺 容納：22 人 地址：基隆市中正區豐稔街 50 號 電話：(02)2462-8991
● 中正區公所 (農) (圃) (水) (火) (土) (海)
面積：196 平方公尺 容納：65 人 地址：基隆市中正區中正路 236 號 7 樓 電話：(02)2463-3341
基隆市政府 111 年 6 月 製作

圖例	避難方向	基本圖例與道路		設施	標示	
	疏散避難方向	鄉(鎮、市、區)界線 河流 建築區域 鐵路	國道 快速道路 省道 縣道 鄉道	消防單位 醫療院所 警察單位 室內避難收容處所	適用震災 適用風災 適用水災 適用火災	適用土石流災害 適用坡災 適用海嘯災害

# 1001701-0012 中正區砂灣里疏散避難圖

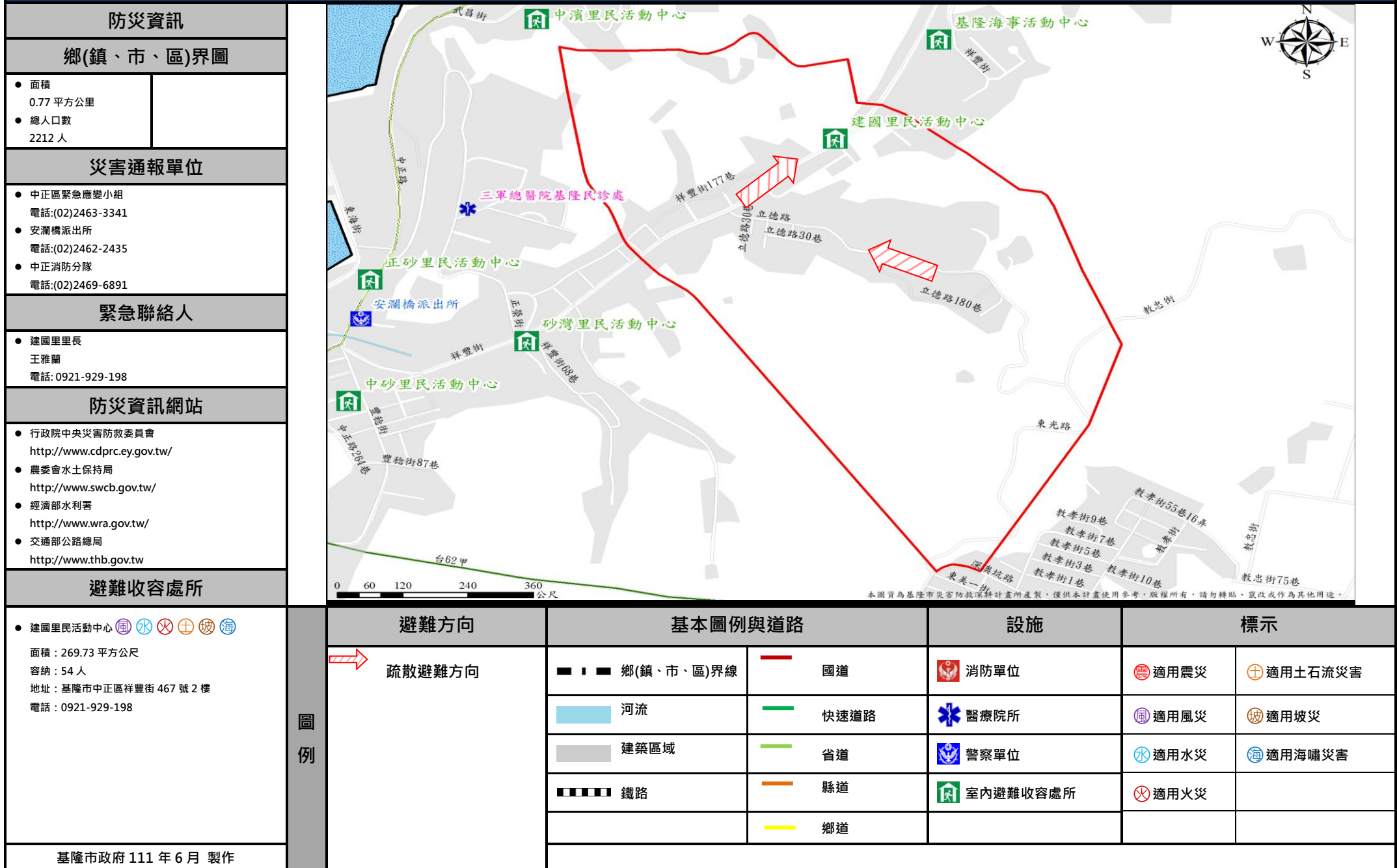
<b>防災資訊</b>	
<b>鄉(鎮、市、區)界圖</b>	
● 面積 0.56 平方公里	
● 總人口數 2190 人	
<b>災害通報單位</b>	
● 中正區緊急應變小組 電話:(02)2463-3341	
● 安瀾橋派出所 電話:(02)2462-2435	
● 中正消防分隊 電話:(02)2469-6891	
<b>緊急聯絡人</b>	
● 砂灣里里長 簡曉東 電話:0935-528-931	
<b>防災資訊網站</b>	
● 行政院中央災害防救委員會 <a href="http://www.cdprc.ey.gov.tw/">http://www.cdprc.ey.gov.tw/</a>	
● 農委會水土保持局 <a href="http://www.swcb.gov.tw/">http://www.swcb.gov.tw/</a>	
● 經濟部水利署 <a href="http://www.wra.gov.tw/">http://www.wra.gov.tw/</a>	
● 交通部公路總局 <a href="http://www.thb.gov.tw">http://www.thb.gov.tw</a>	
<b>避難收容處所</b>	



● 砂灣里活動中心 (圖)(水)(火)(土)(坡)
面積：286.76 平方公尺 容納：58 人 地址：基隆市中正區祥豐街 66 號 3 樓 電話：(02)2462-6870
● 正砂里民活動中心 (圖)(風)(火)(土)(坡)
面積：300 平方公尺 容納：60 人 地址：基隆市中正區中正路 211 號 電話：(02)2462-0698
<b>圖例</b>
基隆市政府 111 年 6 月 製作

避難方向	基本圖例與道路	設施	標示
疏散避難方向	鄉(鎮、市、區)界線 河流 建築區域 鐵路	國道 快速道路 省道 縣道 鄉道	消防單位 醫療院所 警察單位 室內避難收容處所 適用震災 適用風災 適用水災 適用火災 適用土石流災害 適用坡災 適用海嘯災害

# 1001701-0013 中正區建國里疏散避難圖





# 1001701-0014 中正區中濱里疏散避難圖



<b>防災資訊</b>	
<b>鄉(鎮、市、區)界圖</b>	
● 面積 0.12 平方公里	
● 總人口數 1396 人	
<b>災害通報單位</b>	
● 中正區緊急應變小組 電話:(02)2463-3341	
● 正濱派出所 電話:(02)2462-1889	
● 中正消防分隊 電話:(02)2469-6891	
<b>緊急聯絡人</b>	
● 中濱里里長 謝東榮 電話: 0985-621-010	
<b>防災資訊網站</b>	
● 行政院中央災害防救委員會 <a href="http://www.cdprc.ey.gov.tw/">http://www.cdprc.ey.gov.tw/</a>	
● 農委會水土保持局 <a href="http://www.swcb.gov.tw/">http://www.swcb.gov.tw/</a>	
● 經濟部水利署 <a href="http://www.wra.gov.tw/">http://www.wra.gov.tw/</a>	
● 交通部公路總局 <a href="http://www.thb.gov.tw/">http://www.thb.gov.tw/</a>	
<b>避難收容處所</b>	

● 中濱里民活動中心 (震 風 水 火 土 坡 海)
面積：200 平方公尺
容納：40 人
地址：基隆市中正區武昌街 70 巷 23 號
電話：0985-621-010
<b>圖例</b>
基隆市政府 111 年 6 月 製作

避難方向	基本圖例與道路	設施	標示
疏散避難方向	鄉(鎮、市、區)界線	國道	消防單位
	河流	快速道路	醫療院所
	建築區域	省道	警察單位
	鐵路	縣道	室內避難收容處所
		鄉道	
			適用震災
			適用土石流災害
			適用風災
			適用坡災
			適用水災
			適用海嘯災害
			適用火災



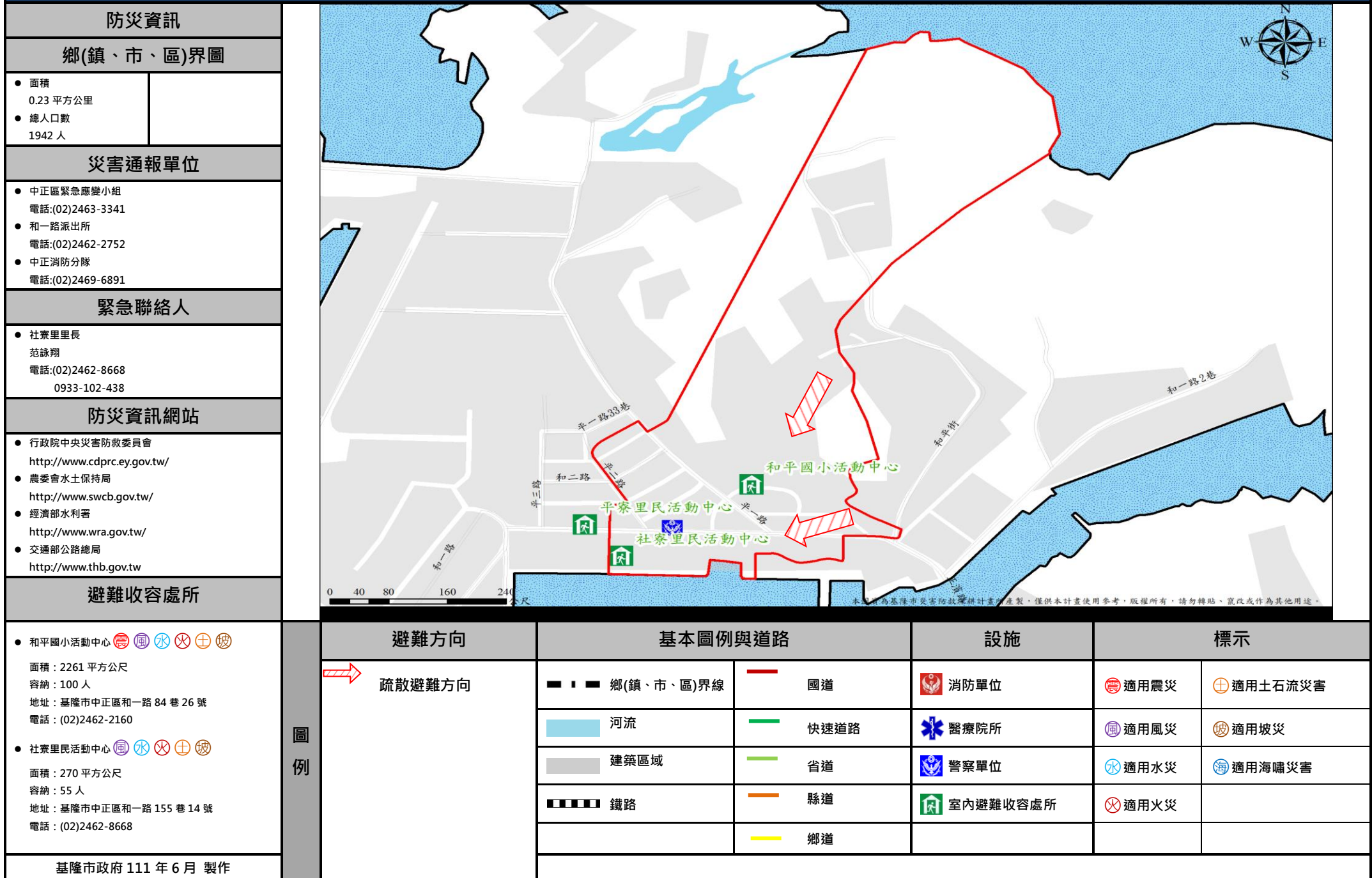
# 1001701-0015 中正區海濱里疏散避難圖

防災資訊	
鄉(鎮、市、區)界圖	
● 面積 1.12 平方公里	
● 總人口數 1277 人	
災害通報單位	
● 中正區緊急應變小組 電話:(02)2463-3341	
● 正濱派出所 電話:(02)2462-1889	
● 中正消防分隊 電話:(02)2469-6891	
緊急聯絡人	
● 海濱里里長 莊哲豪 電話:(02)2462-5827 0972-166-875	
防災資訊網站	
● 行政院中央災害防救委員會 <a href="http://www.cdprc.ey.gov.tw/">http://www.cdprc.ey.gov.tw/</a>	
● 農委會水土保持局 <a href="http://www.swcb.gov.tw/">http://www.swcb.gov.tw/</a>	
● 經濟部水利署 <a href="http://www.wra.gov.tw/">http://www.wra.gov.tw/</a>	
● 交通部公路總局 <a href="http://www.thb.gov.tw/">http://www.thb.gov.tw/</a>	
避難收容處所	
● 基隆海事活動中心 (風)(火)(土)(坡)(海) 面積：735.42 平方公尺 容納：148 人 地址：基隆市中正區祥豐街 246 號 電話：(02)2462-1602	
● 國立臺灣海洋大學 (火) 面積：3021 平方公尺 容納：629 人 地址：基隆市中正區北寧路 2 號 電話：(02)2462-2192#1143、2214	
基隆市政府 111 年 6 月 製作	



圖例	避難方向	基本圖例與道路		設施	標示	
	疏散避難方向	鄉(鎮、市、區)界線	國道	消防單位	適用震災	適用土石流災害
	河流	快速道路	醫療院所	適用風災	適用坡災	
	建築區域	省道	警察單位	適用水災	適用海嘯災害	
	鐵路	縣道	室內避難收容處所	適用火災		
		鄉道				

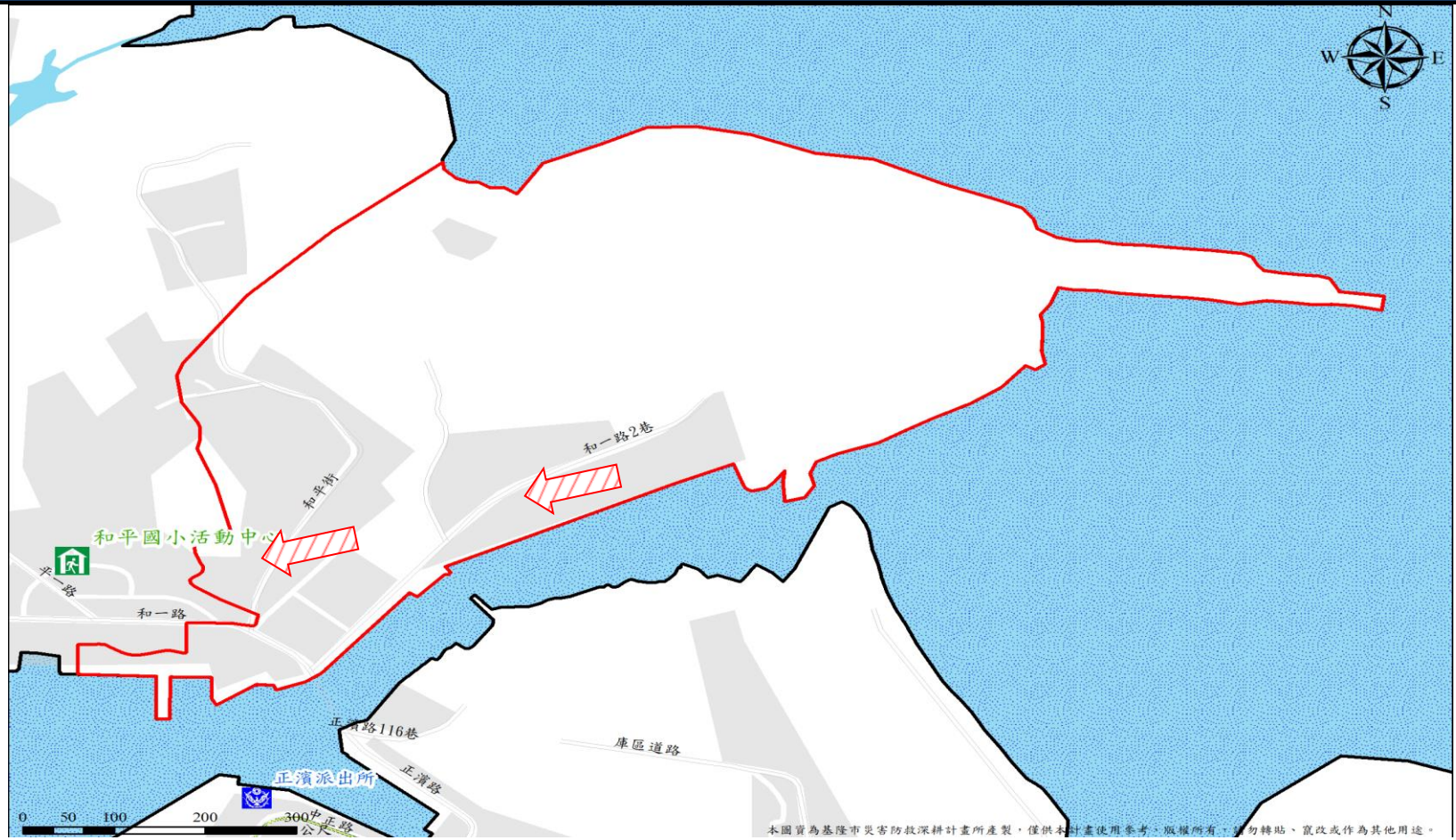
# 1001701-016 中正區社寮里疏散避難圖





# 1001701-0017 中正區和憲里疏散避難圖

防災資訊	
鄉(鎮、市、區)界圖	
● 面積 0.35 平方公里	
● 總人口數 1102 人	
災害通報單位	
● 中正區緊急應變小組 電話:(02)2463-3341	
● 和一路派出所 電話:(02)2462-2752	
● 中正消防分隊 電話:(02)2469-6891	
緊急聯絡人	
● 和憲里里長 蘇來成 電話:(02)2463-2327 0921-806-317	
防災資訊網站	
● 行政院中央災害防救委員會 <a href="http://www.cdprc ey.gov.tw/">http://www.cdprc ey.gov.tw/</a>	
● 農委會水土保持局 <a href="http://www.swcb.gov.tw/">http://www.swcb.gov.tw/</a>	
● 經濟部水利署 <a href="http://www.wra.gov.tw/">http://www.wra.gov.tw/</a>	
● 交通部公路總局 <a href="http://www.thb.gov.tw/">http://www.thb.gov.tw/</a>	
避難收容處所	
● 和平國小活動中心 (震) (風) (水) (火) (土) (破)	
面積：500 平方公尺 容納：100 人 地址：基隆市中正區和一路 84 巷 26 號 電話：(02)2462-2106	



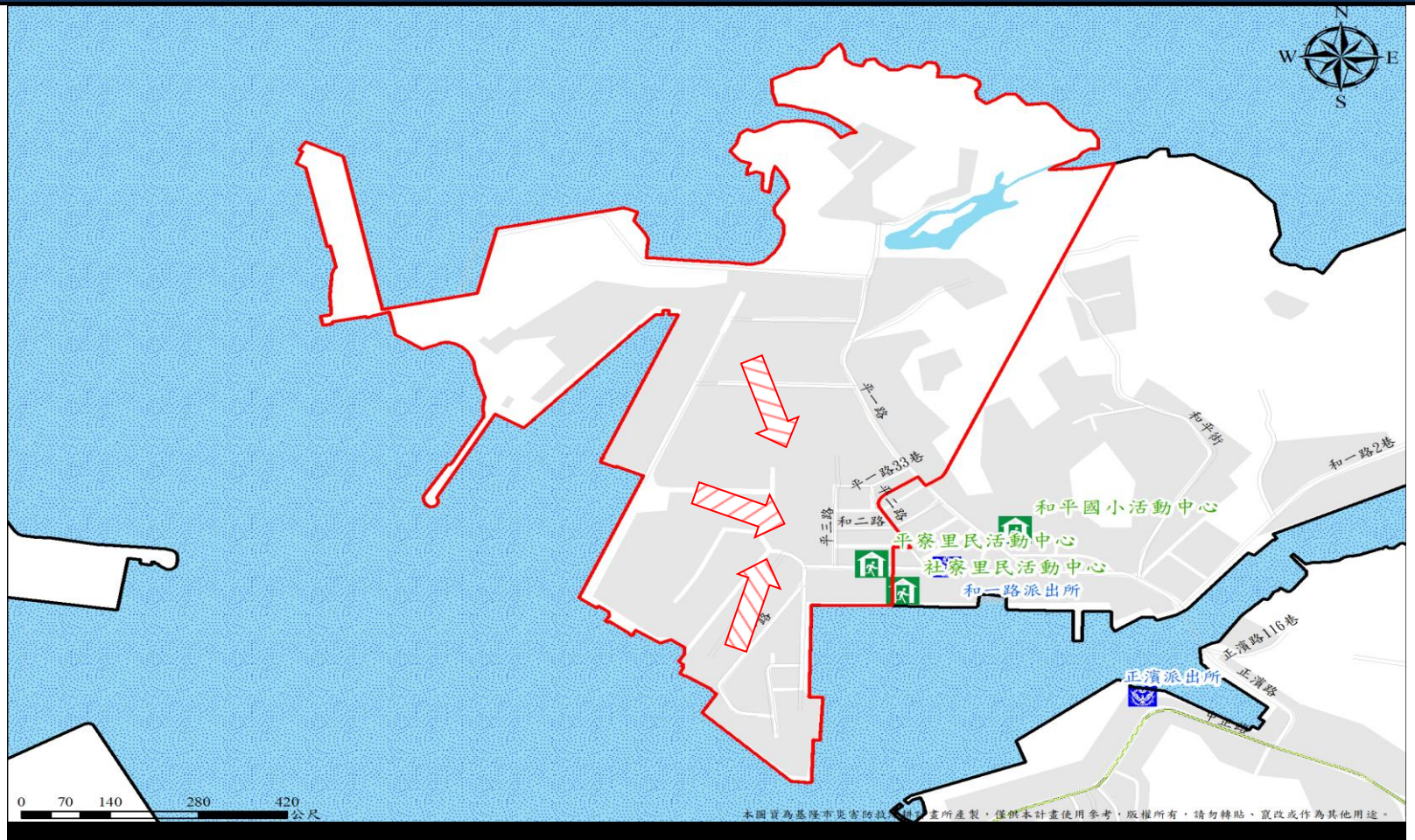
圖例	
● 和平國小活動中心 (震) (風) (水) (火) (土) (破)	
面積：500 平方公尺 容納：100 人 地址：基隆市中正區和一路 84 巷 26 號 電話：(02)2462-2106	
基隆市政府 111 年 6 月 製作	

避難方向	基本圖例與道路		設施	標示	
疏散避難方向	鄉(鎮、市、區)界線	國道	消防單位	適用震災	適用土石流災害
	河流	快速道路	醫療院所	適用風災	適用坡災
	建築區域	省道	警察單位	適用水災	適用海嘯災害
	鐵路	縣道	室內避難收容處所	適用火災	
		鄉道			



# 1001701-0018 中正區平寮里疏散避難圖

防災資訊	
鄉(鎮、市、區)界圖	
● 面積 0.65 平方公里	
● 總人口數 1388 人	
災害通報單位	
● 中正區緊急應變小組 電話:(02)2463-3341	
● 和一路派出所 電話:(02)2462-2752	
● 中正消防分隊 電話:(02)2469-6891	
緊急聯絡人	
● 平寮里里長 蔡淑貞 電話:(02)2463-1305 0937-869-965	
防災資訊網站	
● 行政院中央災害防救委員會 <a href="http://www.cdprc ey.gov.tw/">http://www.cdprc ey.gov.tw/</a>	
● 農委會水土保持局 <a href="http://www.swcb.gov.tw/">http://www.swcb.gov.tw/</a>	
● 經濟部水利署 <a href="http://www.wra.gov.tw/">http://www.wra.gov.tw/</a>	
● 交通部公路總局 <a href="http://www.thb.gov.tw/">http://www.thb.gov.tw/</a>	
避難收容處所	



● 平寮里民活動中心 (圖) (水) (火) (土) (坡)
面積：102.24 平方公尺
容納：21 人
地址：基隆市中正區和一路 186 號
電話：(02)2463-1305
基隆市政府 111 年 6 月 製作

圖例	避難方向	基本圖例與道路		設施	標示	
	疏散避難方向	鄉(鎮、市、區)界線 河流 建築區域 鐵路	國道 快速道路 省道 縣道 鄉道	消防單位 醫療院所 警察單位 室內避難收容處所	適用震災 適用風災 適用水災 適用火災	適用土石流災害 適用坡災 適用海嘯災害



# 1001701-0019 中正區八斗里疏散避難圖

防災資訊	
鄉(鎮、市、區)界圖	
● 面積 0.49 平方公里	
● 總人口數 1603 人	
災害通報單位	
● 中正區緊急應變小組 電話:(02)2463-3341	
● 八斗子派出所 電話:(02)2469-2077	
● 中正消防分隊 電話:(02)2469-6891	
緊急聯絡人	
● 八斗里里長 杜劍秋 電話:(02) 2469-1191 0932-924-369	
防災資訊網站	
● 行政院中央災害防救委員會 <a href="http://www.cdprc.ey.gov.tw/">http://www.cdprc.ey.gov.tw/</a>	
● 農委會水土保持局 <a href="http://www.swcb.gov.tw/">http://www.swcb.gov.tw/</a>	
● 經濟部水利署 <a href="http://www.wra.gov.tw/">http://www.wra.gov.tw/</a>	
● 交通部公路總局 <a href="http://www.thb.gov.tw">http://www.thb.gov.tw</a>	
避難收容處所	

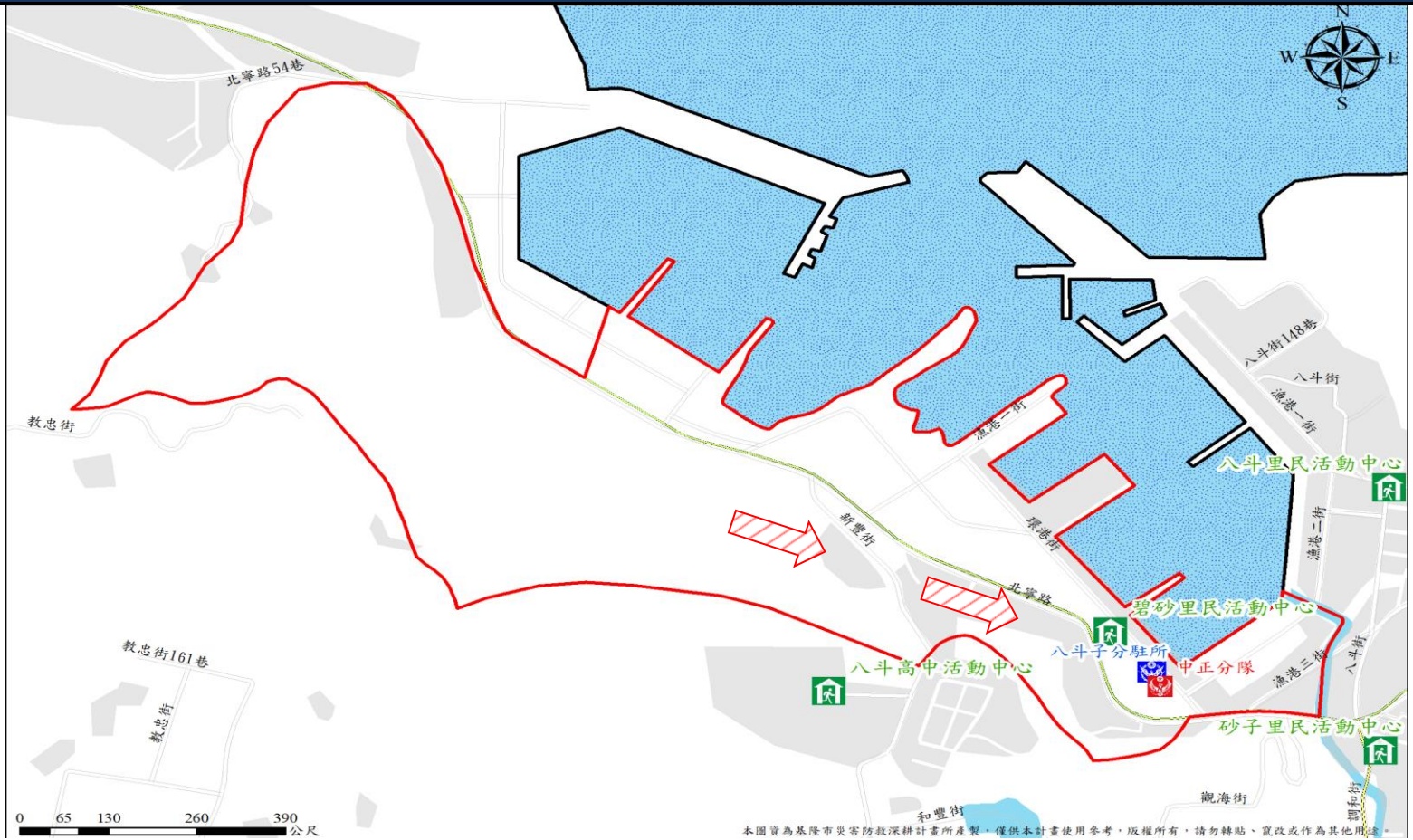


● 八斗里民活動中心 (圖) (水) (火) (土) (坡)
面積：204.8 平方公尺 容納：41 人 地址：基隆市中正區八斗街 57 號 電話：(02) 2469-1191
● 八斗子環保公園 (圖) (水) (火)
面積：14000 平方公尺 容納：500 人 地址：潮境公園(不含委外停車場·基隆市北寧路 369 巷內) 電話：(02)2469-6000
基隆市政府 111 年 6 月 製作

圖例	避難方向	基本圖例與道路		設施	標示	
	疏散避難方向	鄉(鎮、市、區)界線	國道	消防單位	適用震災	適用土石流災害
	河流	快速道路	醫療院所	適用風災	適用坡災	
	建築區域	省道	警察單位	適用水災	適用海嘯災害	
	鐵路	縣道	室內避難收容處所	適用火災		
		鄉道				

# 1001701-0020 中正區碧砂里疏散避難圖

防災資訊	
鄉(鎮、市、區)界圖	
● 面積 0.39 平方公里	
● 總人口數 1370 人	
災害通報單位	
● 中正區緊急應變小組 電話:(02)2463-3341	
● 八斗子派出所 電話:(02)2469-2077	
● 中正消防分隊 電話:(02)2469-6891	
緊急聯絡人	
● 碧砂里里長 黃志強 電話:(02)2469-2155 0932-070-388	
防災資訊網站	
● 行政院中央災害防救委員會 <a href="http://www.cdprc.ey.gov.tw/">http://www.cdprc.ey.gov.tw/</a>	
● 農委會水土保持局 <a href="http://www.swcb.gov.tw/">http://www.swcb.gov.tw/</a>	
● 經濟部水利署 <a href="http://www.wra.gov.tw/">http://www.wra.gov.tw/</a>	
● 交通部公路總局 <a href="http://www.thb.gov.tw/">http://www.thb.gov.tw/</a>	
避難收容處所	



● 碧砂里民活動中心 (圖) (水) (火) (土) (坡)
面積：300 平方公尺 容納：60 人 地址：基隆市中正區環港街 84 號 2 樓 電話：(02)2469-2155
● 八斗子環保公園 (圖) (水) (火)
面積：14000 平方公尺 容納：500 人 地址：潮境公園(不含委外停車場·基隆市北寧路 369 巷內) 電話：(02)2469-6000
基隆市政府 111 年 6 月 製作

圖例	避難方向	基本圖例與道路		設施	標示	
	疏散避難方向	鄉(鎮、市、區)界線	國道	消防單位	適用震災	適用土石流災害
	河流	快速道路	醫療院所	適用風災	適用坡災	
	建築區域	省道	警察單位	適用水災	適用海嘯災害	
	鐵路	縣道	室內避難收容處所	適用火災		
		鄉道				



# 1001701-0021 中正區長潭里疏散避難圖

防災資訊	
鄉(鎮、市、區)界圖	
● 面積 0.55 平方公里	
● 總人口數 496 人	
災害通報單位	
● 中正區緊急應變小組 電話:(02)2463-3341	
● 八斗子派出所 電話:(02)2469-2077	
● 中正消防分隊 電話:(02)2469-6891	
緊急聯絡人	
● 長潭里里長 鍾麗美 電話:(02)2469-9031 0932-072-927	
防災資訊網站	
● 行政院中央災害防救委員會 <a href="http://www.cdprc ey.gov.tw/">http://www.cdprc ey.gov.tw/</a>	
● 農委會水土保持局 <a href="http://www.swcb.gov.tw/">http://www.swcb.gov.tw/</a>	
● 經濟部水利署 <a href="http://www.wra.gov.tw/">http://www.wra.gov.tw/</a>	
● 交通部公路總局 <a href="http://www.thb.gov.tw/">http://www.thb.gov.tw/</a>	
避難收容處所	
● 八斗子環保公園 (震) (風) (火)	
面積：14000 平方公尺 容納：500 人 地址：潮境公園(不含委外停車場·基隆市北寧路 369 巷內) 電話：(02)2469-6000	

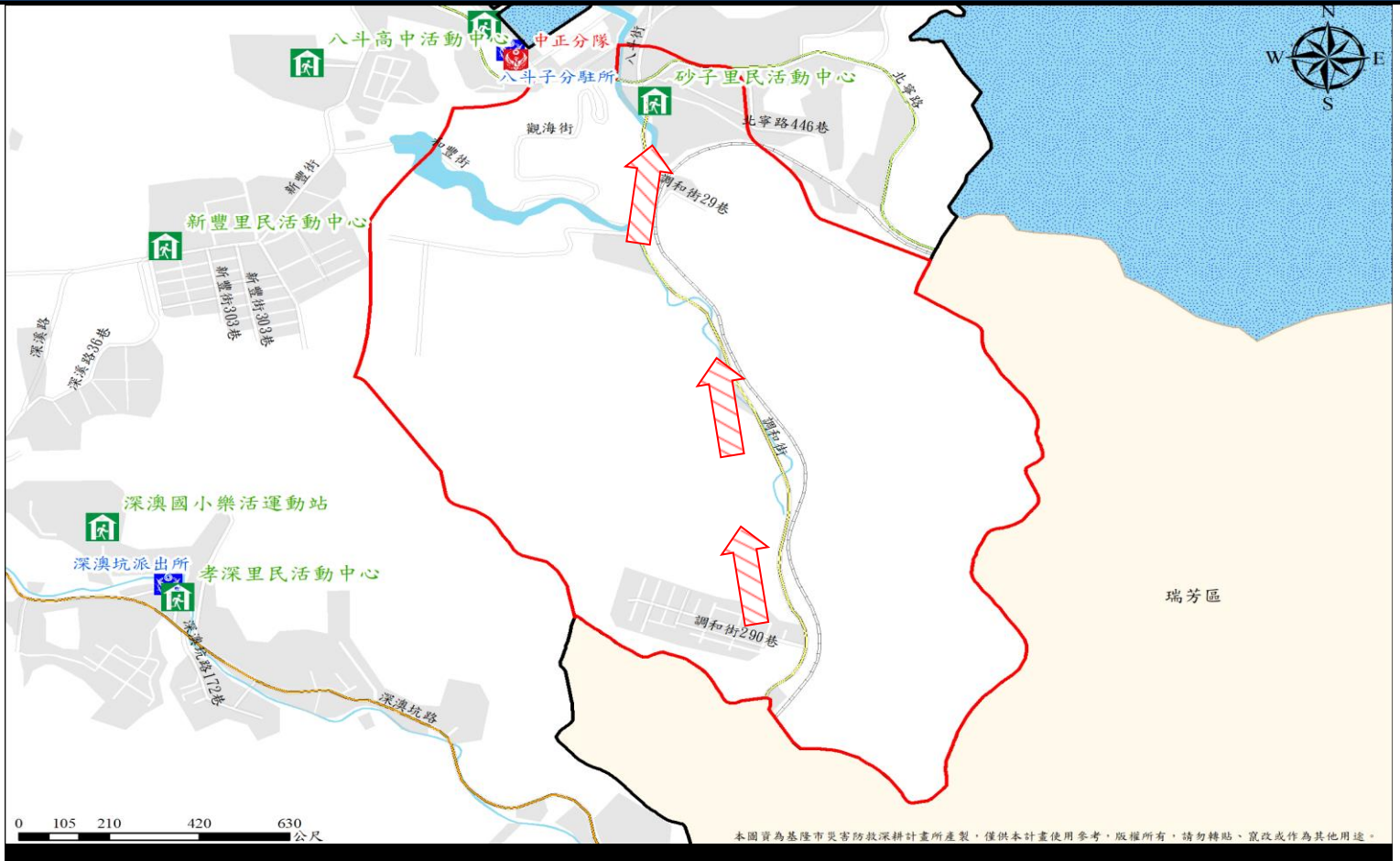


● 八斗子環保公園 (震) (風) (火)
面積：14000 平方公尺 容納：500 人 地址：潮境公園(不含委外停車場·基隆市北寧路 369 巷內) 電話：(02)2469-6000
基隆市政府 111 年 6 月 製作

避難方向	基本圖例與道路		設施	標示	
疏散避難方向	鄉(鎮、市、區)界線	國道	消防單位	適用震災	適用土石流災害
	河流	快速道路	醫療院所	適用風災	適用坡災
	建築區域	省道	警察單位	適用水災	適用海嘯災害
	鐵路	縣道	室內避難收容處所	適用火災	
		鄉道			

# 1001701-0022 中正區砂子里疏散避難圖

防災資訊	
鄉(鎮、市、區)界圖	
● 面積 1.98 平方公里	
● 總人口數 6407 人	
災害通報單位	
● 中正區緊急應變小組 電話:(02)2463-3341	
● 八斗子派出所 電話:(02)2469-2077	
● 中正消防分隊 電話:(02)2469-6891	
緊急聯絡人	
● 砂子里里長 陳俊宇 電話:0918-633-680	
防災資訊網站	
● 行政院中央災害防救委員會 <a href="http://www.cdprc ey.gov.tw/">http://www.cdprc ey.gov.tw/</a>	
● 農委會水土保持局 <a href="http://www.swcb.gov.tw/">http://www.swcb.gov.tw/</a>	
● 經濟部水利署 <a href="http://www.wra.gov.tw/">http://www.wra.gov.tw/</a>	
● 交通部公路總局 <a href="http://www.thb.gov.tw/">http://www.thb.gov.tw/</a>	
避難收容處所	



● 砂子里民活動中心 (圖) (水) (火) (土) (坡)
面積：356.35 平方公尺
容納：72 人
地址：基隆市中正區調和街 3 號 3 樓
電話：0927-188-67
基隆市政府 111 年 6 月 製作

圖例	避難方向	基本圖例與道路		設施	標示	
	→ 疏散避難方向	■ ■ ■ 鄉(鎮、市、區)界線	— 國道	消防單位	適用震災	適用土石流災害
		河流	快速道路	醫療院所	適用風災	適用坡災
		建築區域	省道	警察單位	適用水災	適用海嘯災害
		鐵路	縣道	室內避難收容處所	適用火災	
		鄉道				



# 1001701-0023 中正區中正里疏散避難圖



防災資訊	
鄉(鎮、市、區)界圖	
● 面積 0.12 平方公里	
● 總人口數 1801 人	
災害通報單位	
● 中正區緊急應變小組 電話:(02)2463-3341	
● 正濱派出所 電話:(02)2462-1889	
● 中正消防分隊 電話:(02)2469-6891	
緊急聯絡人	
● 中正里里長 梁火龍 電話：0921-840-140	
防災資訊網站	
● 行政院中央災害防救委員會 <a href="http://www.cdprc.ey.gov.tw/">http://www.cdprc.ey.gov.tw/</a>	
● 農委會水土保持局 <a href="http://www.swcb.gov.tw/">http://www.swcb.gov.tw/</a>	
● 經濟部水利署 <a href="http://www.wra.gov.tw/">http://www.wra.gov.tw/</a>	
● 交通部公路總局 <a href="http://www.thb.gov.tw">http://www.thb.gov.tw</a>	
避難收容處所	
● 中正里民活動中心 (震) (風) (火) (土) (坡) (海)	
面積：300 平方公尺	
容納：60 人	
地址：基隆市中正區中正路 656 巷 146 號	
電話：(02)2462-1889	

圖例	
● 中正里民活動中心 (震) (風) (火) (土) (坡) (海)	
面積：300 平方公尺	
容納：60 人	
地址：基隆市中正區中正路 656 巷 146 號	
電話：(02)2462-1889	
基隆市政府 111 年 6 月 製作	

避難方向	基本圖例與道路		設施	標示	
疏散避難方向	鄉(鎮、市、區)界線	國道	消防單位	適用震災	適用土石流災害
	河流	快速道路	醫療院所	適用風災	適用坡災
	建築區域	省道	警察單位	適用水災	適用海嘯災害
	鐵路	縣道	室內避難收容處所	適用火災	
		鄉道			

# 1001701-0024 中正區正濱里疏散避難圖

<b>防災資訊</b>	
<b>鄉(鎮、市、區)界圖</b>	
● 面積 0.09 平方公里	
● 總人口數 1002 人	
<b>災害通報單位</b>	
● 中正區緊急應變小組 電話:(02)2463-3341	
● 正濱派出所 電話:(02)2462-1889	
● 中正消防分隊 電話:(02)2469-6891	
<b>緊急聯絡人</b>	
● 正濱里里長 林耀基 電話:(02)2462-7683 0930-585-756	
<b>防災資訊網站</b>	
● 行政院中央災害防救委員會 <a href="http://www.cdprc.ey.gov.tw/">http://www.cdprc.ey.gov.tw/</a>	
● 農委會水土保持局 <a href="http://www.swcb.gov.tw/">http://www.swcb.gov.tw/</a>	
● 經濟部水利署 <a href="http://www.wra.gov.tw/">http://www.wra.gov.tw/</a>	
● 交通部公路總局 <a href="http://www.thb.gov.tw/">http://www.thb.gov.tw/</a>	
<b>避難收容處所</b>	
● 中正里民活動中心 (震) (風) (火) (土) (坡) (海)	
面積：300 平方公尺 容納：60 人 地址：基隆市中正區中正路 656 巷 146 號 電話：(02)2462-1889	
基隆市政府 111 年 6 月 製作	



圖例	避難方向	基本圖例與道路	設施	標示	
	疏散避難方向	■ ■ ■ 鄉(鎮、市、區)界線 ■ 河流 ■ 建築區域 ■ ■ ■ 鐵路	— 國道 — 快速道路 — 省道 — 縣道 — 鄉道	消防單位 醫療院所 警察單位 室內避難收容處所	適用震災 適用風災 適用水災 適用火災

# 1001701-0025 中正區新豐里疏散避難圖

防災資訊	
鄉(鎮、市、區)界圖	
● 面積 0.57 平方公里	
● 總人口數 6512 人	
災害通報單位	
● 中正區緊急應變小組 電話:(02)2463-3341	
● 八斗子派出所 電話:(02)2469-2077	
● 中正消防分隊 電話:(02)2469-6891	
緊急聯絡人	
● 新豐里里長 丁麗娜 電話:(02) 2469-4447 0909-513-954	
防災資訊網站	
● 行政院中央災害防救委員會 <a href="http://www.cdprc ey.gov.tw/">http://www.cdprc ey.gov.tw/</a>	
● 農委會水土保持局 <a href="http://www.swcb.gov.tw/">http://www.swcb.gov.tw/</a>	
● 經濟部水利署 <a href="http://www.wra.gov.tw/">http://www.wra.gov.tw/</a>	
● 交通部公路總局 <a href="http://www.thb.gov.tw/">http://www.thb.gov.tw/</a>	
避難收容處所	



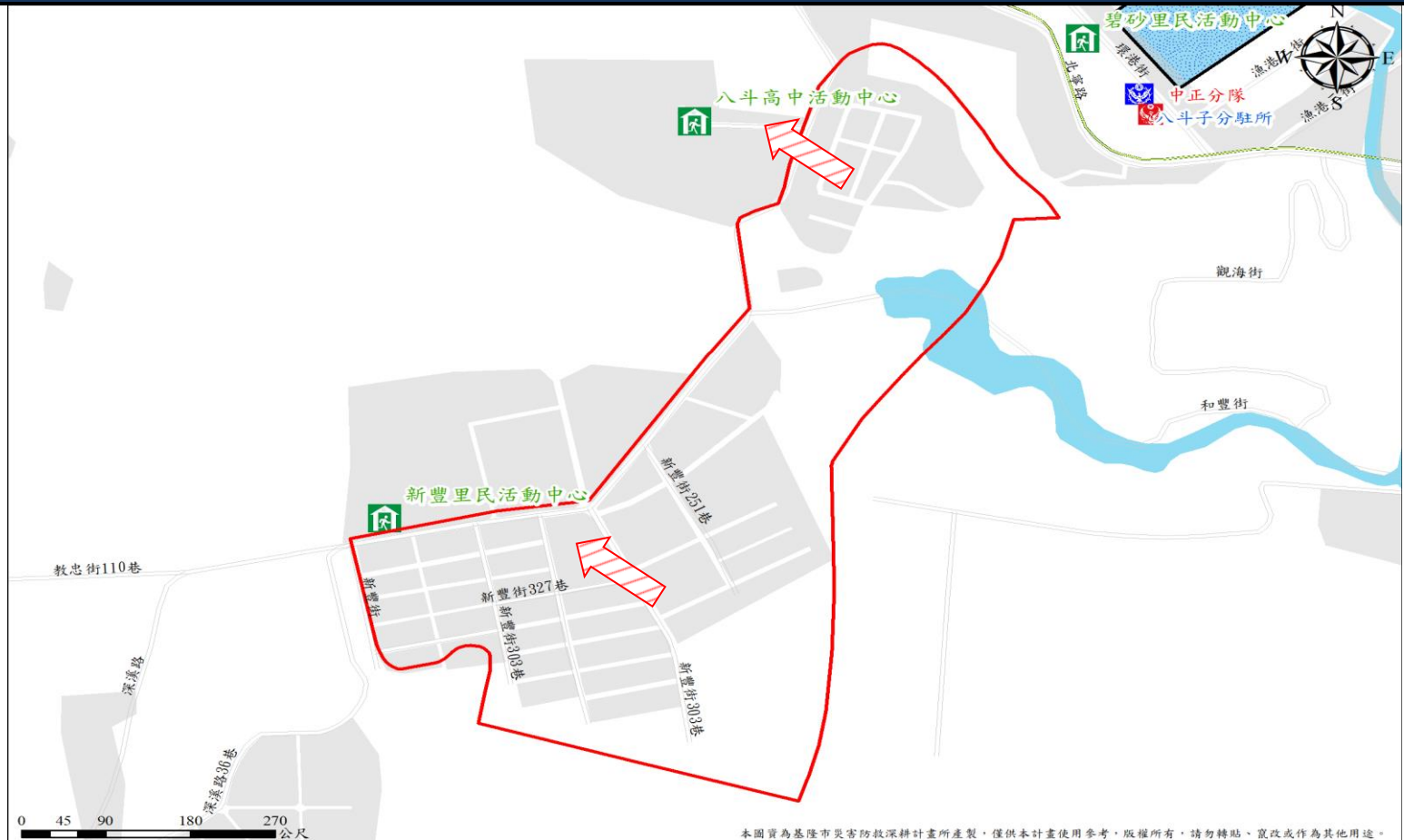
● 新豐里民活動中心 (震 風 水 火 土 坡 海) 面積：112.68 平方公尺 容納：23 人 地址：基隆市中正區新豐街 482 號 3 樓 電話：(02)2469-3885
● 八斗高中活動中心 (震 風 水 火 土 坡 海) 面積：420 平方公尺 容納：84 人 地址：基隆市中正區新豐街 100 號 電話：(02)2469-2366#31
基隆市政府 111 年 6 月 製作

圖例	避難方向	基本圖例與道路		設施	標示	
	疏散避難方向	鄉(鎮、市、區)界線  河流  建築區域  鐵路	國道  快速道路  省道  縣道  鄉道	消防單位  醫療院所  警察單位  室內避難收容處所	適用震災  適用風災  適用水災  適用火災	適用土石流災害  適用坡災  適用海嘯災害



# 1001701-0026 中正區新富里疏散避難圖

防災資訊	
鄉(鎮、市、區)界圖	
● 面積 0.27 平方公里	
● 總人口數 5876 人	
災害通報單位	
● 中正區緊急應變小組 電話:(02)2463-3341	
● 八斗子派出所 電話:(02)2469-2077	
● 中正消防分隊 電話:(02)2469-6891	
緊急聯絡人	
● 新富里里長 莊紫濤 電話：0925-110-011	
防災資訊網站	
● 行政院中央災害防救委員會 <a href="http://www.cdprc.ey.gov.tw/">http://www.cdprc.ey.gov.tw/</a>	
● 農委會水土保持局 <a href="http://www.swcb.gov.tw/">http://www.swcb.gov.tw/</a>	
● 經濟部水利署 <a href="http://www.wra.gov.tw/">http://www.wra.gov.tw/</a>	
● 交通部公路總局 <a href="http://www.thb.gov.tw/">http://www.thb.gov.tw/</a>	
避難收容處所	



本圖資為基隆市災害防救深耕計畫所產製，僅供本計畫使用參考，版權所有，請勿轉貼、竄改或作為其他用途。

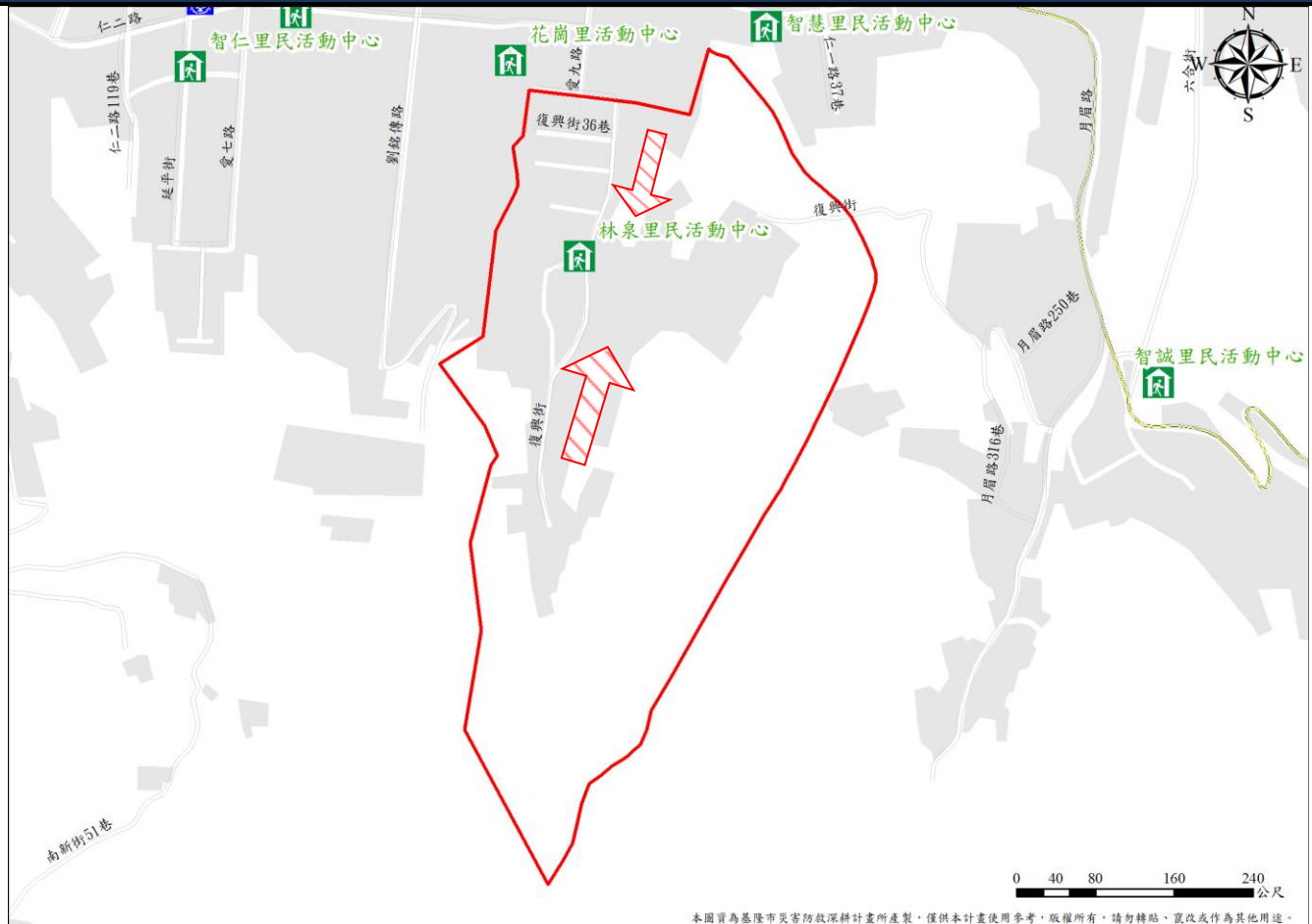
● 八斗高中活動中心 (震) (風) (水) (火) (土) (坡) (海)
面積：420 平方公尺
容納：84 人
地址：基隆市中正區新豐街 100 號
電話：(02)2469-2366#31
基隆市政府 111 年 6 月 製作

圖例	避難方向	基本圖例與道路		設施	標示	
	疏散避難方向	鄉(鎮、市、區)界線 河流 建築區域 鐵路	國道 快速道路 省道 縣道 鄉道	消防單位 醫療院所 警察單位 室內避難收容處所	適用震災 適用風災 適用水災 適用火災	適用土石流災害 適用坡災 適用海嘯災害



# 1001704-0001 仁愛區林泉里疏散避難圖

<b>防災資訊</b>	
<b>鄉(鎮、市、區)界圖</b>	
<ul style="list-style-type: none"> <li>面積 0.22 平方公里</li> <li>總人口數 2321 人</li> </ul>	
<b>災害通報單位</b>	
<ul style="list-style-type: none"> <li>仁愛區緊急應變小組 電話:(02)2430-1122</li> <li>延平街派出所 電話:(02)2424-6950</li> <li>仁愛消防分隊 電話:(02)2431-6900</li> </ul>	
<b>緊急聯絡人</b>	
<ul style="list-style-type: none"> <li>林泉里里長 駱俊雄 電話: 0919-948587</li> </ul>	
<b>防災資訊網站</b>	
<ul style="list-style-type: none"> <li>行政院中央災害防救委員會 <a href="http://www.cdprc.ey.gov.tw/">http://www.cdprc.ey.gov.tw/</a></li> <li>農委會水土保持局 <a href="http://www.swcb.gov.tw/">http://www.swcb.gov.tw/</a></li> <li>經濟部水利署 <a href="http://www.wra.gov.tw/">http://www.wra.gov.tw/</a></li> <li>交通部公路總局 <a href="http://www.thb.gov.tw/">http://www.thb.gov.tw/</a></li> </ul>	
<b>避難收容處所</b>	



本圖實為基隆市災害防救深耕計畫所產製，僅供本計畫使用參考，版權所有，請勿轉貼、覆改或作為其他用途。

<ul style="list-style-type: none"> <li>林泉里民活動中心      </li> </ul> <p>面積：300 平方公尺 容納：60 人 地址：基隆市仁愛區復興街 60 巷 2 號 電話：( 02 ) 2430-1122#313</p>
基隆市政府 111 年 05 月 製作

圖例	<b>避難方向</b>	<b>基本圖例與道路</b>		<b>設施</b>	<b>標示</b>	
	疏散避難方向	鄉(鎮、市、區)界線	國道	消防單位	適用震災	適用土石流災害
		河流	快速道路	醫療院所	適用風災	適用坡災
		建築區域	省道	警察單位	適用水災	適用海嘯災害
		鐵路	縣道	室內避難收容處所	適用火災	
			鄉道			



# 1001704-0002 仁愛區花崗里疏散避難圖

<b>防災資訊</b>	
<b>鄉(鎮、市、區)界圖</b>	
<ul style="list-style-type: none"> <li>面積 0.03 平方公里</li> <li>總人口數 1461 人</li> </ul>	
<b>災害通報單位</b>	
<ul style="list-style-type: none"> <li>仁愛區緊急應變小組 電話: (02)2430-1122</li> <li>延平街派出所 電話: (02)2424-6950</li> <li>仁愛消防分隊 電話: (02)2431-6900</li> </ul>	
<b>緊急聯絡人</b>	
<ul style="list-style-type: none"> <li>花崗里里長 姜永國 電話: 0935-910370</li> </ul>	
<b>防災資訊網站</b>	
<ul style="list-style-type: none"> <li>行政院中央災害防救委員會 <a href="http://www.cdprc.ey.gov.tw/">http://www.cdprc.ey.gov.tw/</a></li> <li>農委會水土保持局 <a href="http://www.swcb.gov.tw/">http://www.swcb.gov.tw/</a></li> <li>經濟部水利署 <a href="http://www.wra.gov.tw/">http://www.wra.gov.tw/</a></li> <li>交通部公路總局 <a href="http://www.thb.gov.tw/">http://www.thb.gov.tw/</a></li> </ul>	
<b>避難收容處所</b>	

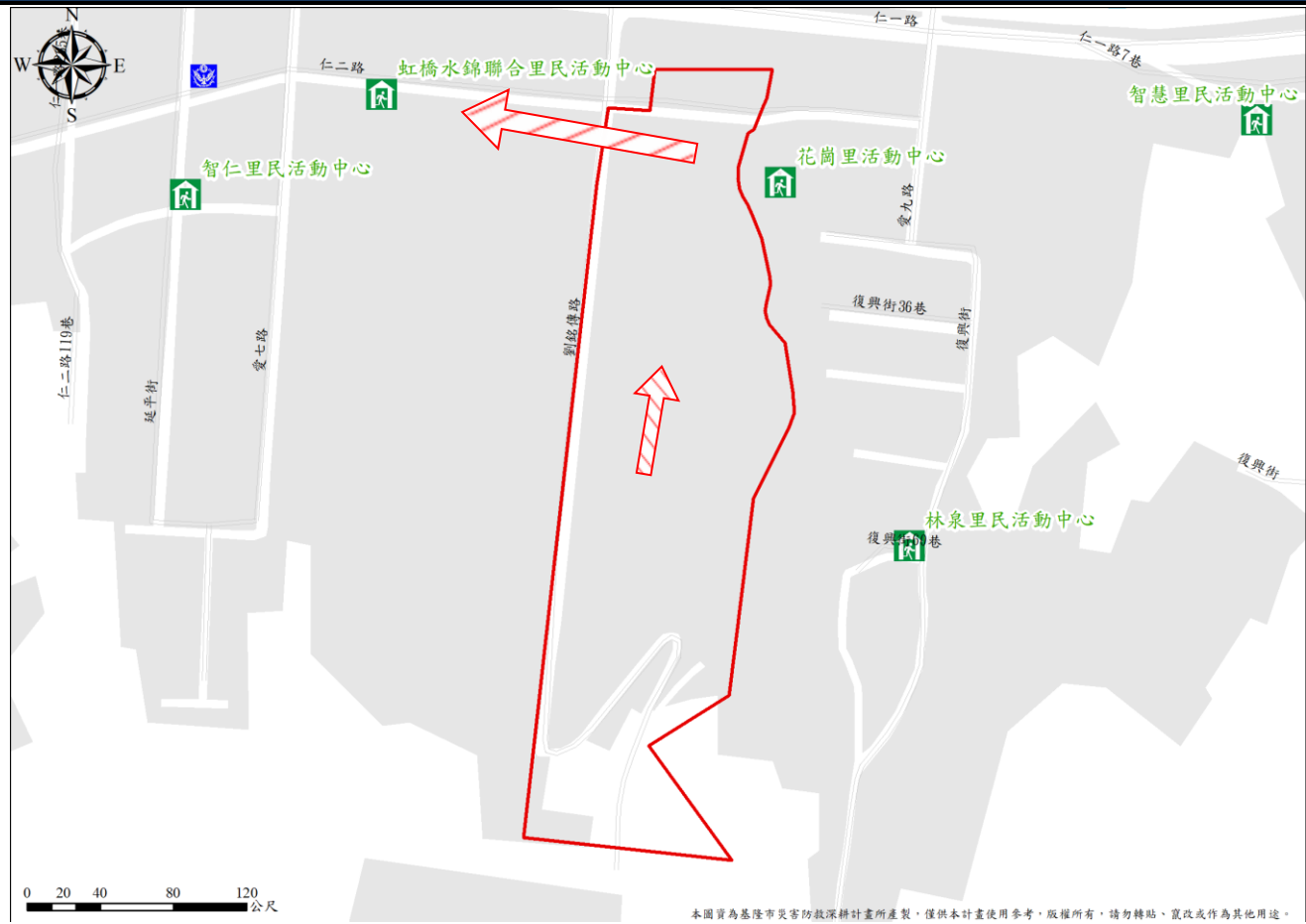


<ul style="list-style-type: none"> <li>花崗里民活動中心  </li> </ul> <p>面積: 126 平方公尺 容納: 26 人 地址: 基隆市仁愛區劉銘傳路 11 巷 24 弄 3 號 電話: (02) 2430-1122#308</p>
基隆市政府 111 年 03 月 製作

圖例	避難方向	基本圖例與道路		設施	標示	
	疏散避難方向	鄉(鎮、市、區)界線	國道	消防單位	適用震災	適用土石流災害
	河流	快速道路	醫療院所	適用風災	適用坡災	
	建築區域	省道	警察單位	適用水災	適用海嘯災害	
	鐵路	縣道	室內避難收容處所	適用火災		
		鄉道				

# 1001704-0003 仁愛區虹橋里疏散避難圖

<b>防災資訊</b>	
<b>鄉(鎮、市、區)界圖</b>	
<ul style="list-style-type: none"> <li>面積 0.04 平方公里</li> <li>總人口數 1005 人</li> </ul>	
<b>災害通報單位</b>	
<ul style="list-style-type: none"> <li>仁愛區緊急應變小組 電話: (02)2430-1122</li> <li>延平街派出所 電話: (02)2424-6950</li> <li>仁愛消防分隊 電話: (02)2431-6900</li> </ul>	
<b>緊急聯絡人</b>	
<ul style="list-style-type: none"> <li>虹橋里里長 李碧霞 電話 :0936-085-058</li> </ul>	
<b>防災資訊網站</b>	
<ul style="list-style-type: none"> <li>行政院中央災害防救委員會 <a href="http://www.cdprc.ey.gov.tw/">http://www.cdprc.ey.gov.tw/</a></li> <li>農委會水土保持局 <a href="http://www.swcb.gov.tw/">http://www.swcb.gov.tw/</a></li> <li>經濟部水利署 <a href="http://www.wra.gov.tw/">http://www.wra.gov.tw/</a></li> <li>交通部公路總局 <a href="http://www.thb.gov.tw/">http://www.thb.gov.tw/</a></li> </ul>	
<b>避難收容處所</b>	



本圖實為基隆市災害防救深耕計畫所產製，僅供本計畫使用參考，版權所有，請勿轉貼、竄改或作為其他用途。

<ul style="list-style-type: none"> <li>虹橋水錦聯合里民活動中心 (圖例)</li> </ul> <p>面積：309 平方公尺 容納：62 人 地址：基隆市仁愛區仁二路 53 號 電話：( 02 ) 24301122 #316</p>
基隆市政府 111 年 03 月 製作

圖例	<b>避難方向</b>	<b>基本圖例與道路</b>			<b>設施</b>		<b>標示</b>	
	疏散避難方向	鄉(鎮、市、區)界線	國道	消防單位	適用震災	適用土石流災害		
		河流	快速道路	醫療院所	適用風災	適用坡災		
		建築區域	省道	警察單位	適用水災	適用海嘯災害		
		鐵路	縣道	室內避難收容處所	適用火災			
		鄉道						

# 1001704-0004 仁愛區水錦里疏散避難圖

<b>防災資訊</b>	
<b>鄉(鎮、市、區)界圖</b>	
<ul style="list-style-type: none"> <li>面積 0.14 平方公里</li> <li>總人口數 2747 人</li> </ul>	
<b>災害通報單位</b>	
<ul style="list-style-type: none"> <li>仁愛區緊急應變小組 電話: (02)2430-1122</li> <li>延平街派出所 電話: (02)2424-6950</li> <li>仁愛消防分隊 電話: (02)2431-6900</li> </ul>	
<b>緊急聯絡人</b>	
<ul style="list-style-type: none"> <li>水錦里里長 孫立君 電話: 0932075600</li> </ul>	
<b>防災資訊網站</b>	
<ul style="list-style-type: none"> <li>行政院中央災害防救委員會 <a href="http://www.cdprc.ey.gov.tw/">http://www.cdprc.ey.gov.tw/</a></li> <li>農委會水土保持局 <a href="http://www.swcb.gov.tw/">http://www.swcb.gov.tw/</a></li> <li>經濟部水利署 <a href="http://www.wra.gov.tw/">http://www.wra.gov.tw/</a></li> <li>交通部公路總局 <a href="http://www.thb.gov.tw/">http://www.thb.gov.tw/</a></li> </ul>	
<b>避難收容處所</b>	
<ul style="list-style-type: none"> <li>虹橋水錦聯合里民活動中心 (圖例符號)</li> <li>面積: 309 平方公尺</li> <li>容納: 62 人</li> <li>地址: 基隆市仁愛區仁二路 53 號</li> <li>電話: (02) 24301122#316</li> </ul>	



本圖實為基隆市災害防救深耕計畫所產製，僅供本計畫使用參考，版權所有，請勿轉貼、竄改或作為其他用途。

<b>圖例</b>	<b>避難方向</b>	<b>基本圖例與道路</b>		<b>設施</b>	<b>標示</b>		
	疏散避難方向	鄉(鎮、市、區)界線	國道	消防單位	適用震災	適用土石流災害	
		河流	快速道路	醫療院所	適用風災	適用坡災	
		建築區域	省道	警察單位	適用水災	適用海嘯災害	
		鐵路	縣道	室內避難收容處所	適用火災		
		鄉道	市場				
基隆市政府 111 年 03 月 製作							



# 1001704-0005 仁愛區智仁里疏散避難圖

<b>防災資訊</b>	
<b>鄉(鎮、市、區)界圖</b>	
<ul style="list-style-type: none"> <li>面積 0.11 平方公里</li> <li>總人口數 3219 人</li> </ul>	
<b>災害通報單位</b>	
<ul style="list-style-type: none"> <li>仁愛區緊急應變小組 電話: (02)2430-1122</li> <li>延平街派出所 電話: (02)2424-6950</li> <li>仁愛消防分隊 電話: (02)2431-6900</li> </ul>	
<b>緊急聯絡人</b>	
<ul style="list-style-type: none"> <li>智仁里里長 林志堅 電話: 0932258081</li> </ul>	
<b>防災資訊網站</b>	
<ul style="list-style-type: none"> <li>行政院中央災害防救委員會 <a href="http://www.cdprc.ey.gov.tw/">http://www.cdprc.ey.gov.tw/</a></li> <li>農委會水土保持局 <a href="http://www.swcb.gov.tw/">http://www.swcb.gov.tw/</a></li> <li>經濟部水利署 <a href="http://www.wra.gov.tw/">http://www.wra.gov.tw/</a></li> <li>交通部公路總局 <a href="http://www.thb.gov.tw/">http://www.thb.gov.tw/</a></li> </ul>	
<b>避難收容處所</b>	



<ul style="list-style-type: none"> <li>智仁里民活動中心 (震) (風) (火) (土) (坡)</li> <li>面積: 369 平方公尺 容納: 74 人 地址: 基隆市仁愛區延平街 7 號 電話: (02) 2430-1122#308</li> <li>仁愛國小 (震) (風) (水) (火) (土) (坡)</li> <li>面積: 852 平方公尺 容納: 171 人 地址: 基隆市仁愛區仁二路 139 號 電話: (02) 2428-9131#30</li> </ul>
基隆市政府 111 年 03 月 製作

圖例	避難方向	基本圖例與道路		設施	標示	
	疏散避難方向	鄉(鎮、市、區)界線 河流 建築區域 鐵路	國道 快速道路 省道 縣道 鄉道	消防單位 醫療院所 警察單位 室內避難收容處所	適用震災 適用風災 適用水災 適用火災	適用土石流災害 適用坡災 適用海嘯災害

# 1001704-0006 仁愛區和明里疏散避難圖

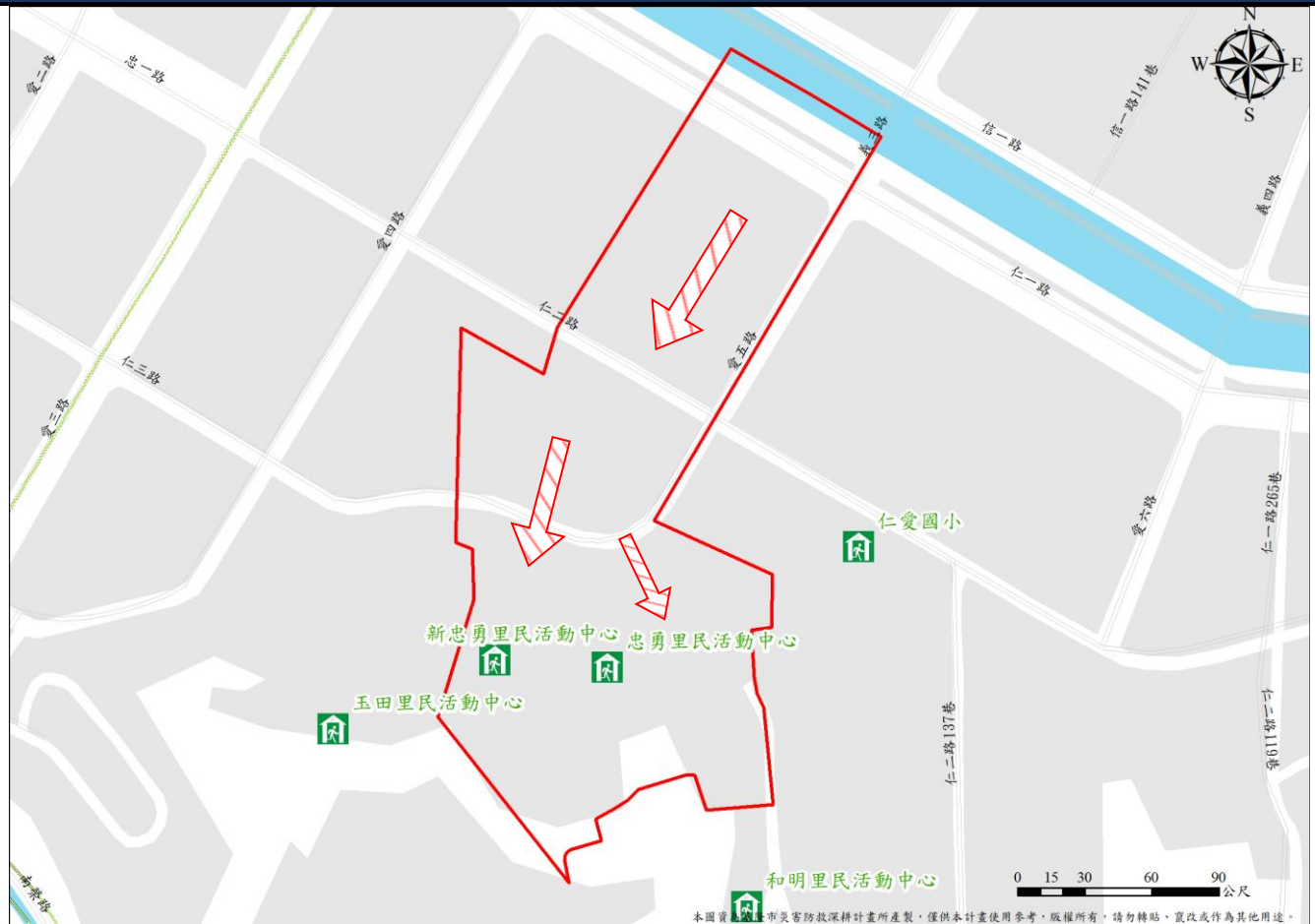
<b>防災資訊</b>	
<b>鄉(鎮、市、區)界圖</b>	
<ul style="list-style-type: none"> <li>面積 0.09 平方公里</li> <li>總人口數 2444 人</li> </ul>	
<b>災害通報單位</b>	
<ul style="list-style-type: none"> <li>仁愛區緊急應變小組 電話: (02)2430-1122</li> <li>延平街派出所 電話: (02)242-46950</li> <li>仁愛消防分隊 電話: (02)2431-6900</li> </ul>	
<b>緊急聯絡人</b>	
<ul style="list-style-type: none"> <li>和明里里長 陳建平 電話 :0913-513-455</li> </ul>	
<b>防災資訊網站</b>	
<ul style="list-style-type: none"> <li>行政院中央災害防救委員會 <a href="http://www.cdprc.ey.gov.tw/">http://www.cdprc.ey.gov.tw/</a></li> <li>農委會水土保持局 <a href="http://www.swcb.gov.tw/">http://www.swcb.gov.tw/</a></li> <li>經濟部水利署 <a href="http://www.wra.gov.tw/">http://www.wra.gov.tw/</a></li> <li>交通部公路總局 <a href="http://www.thb.gov.tw">http://www.thb.gov.tw</a></li> </ul>	
<b>避難收容處所</b>	
<ul style="list-style-type: none"> <li>和明里民活動中心 (震 風 火 土 坡 海) 面積：369.26 平方公尺 容納：74 人 地址：基隆市仁愛區仁二路 137 巷 2 弄 1 之 3 號 電話：( 02 ) 2430-1122#313</li> <li>仁愛國小 (震 風 水 火 土 坡) 面積：852 平方公尺 容納：171 人 地址：基隆市仁愛區仁二路 139 號 電話：( 02 ) 2428-9131#30</li> </ul>	
基隆市政府 111 年 03 月 製作	



圖例	<b>避難方向</b>	<b>基本圖例與道路</b>		<b>設施</b>	<b>標示</b>	
	疏散避難方向	鄉(鎮、市、區)界線	國道	消防單位	適用震災	適用土石流災害
		河流	快速道路	醫療院所	適用風災	適用坡災
		建築區域	省道	警察單位	適用水災	適用海嘯災害
		鐵路	縣道	室內避難收容處所	適用火災	
		鄉道				

# 1001704-0007 仁愛區忠勇里疏散避難圖

<b>防災資訊</b>	
<b>鄉(鎮、市、區)界圖</b>	
<ul style="list-style-type: none"> <li>面積 0.04 平方公里</li> <li>總人口數 1172 人</li> </ul>	
<b>災害通報單位</b>	
<ul style="list-style-type: none"> <li>仁愛區緊急應變小組 電話: (02)2430-1122</li> <li>延平街派出所 電話: (02)2424-6950</li> <li>仁愛消防分隊 電話: (02)2431-6900</li> </ul>	
<b>緊急聯絡人</b>	
<ul style="list-style-type: none"> <li>忠勇里里長 林羅清梅 電話: 0933-933-741</li> </ul>	
<b>防災資訊網站</b>	
<ul style="list-style-type: none"> <li>行政院中央災害防救委員會 <a href="http://www.cdprc ey.gov.tw/">http://www.cdprc ey.gov.tw/</a></li> <li>農委會水土保持局 <a href="http://www.swcb.gov.tw/">http://www.swcb.gov.tw/</a></li> <li>經濟部水利署 <a href="http://www.wra.gov.tw/">http://www.wra.gov.tw/</a></li> <li>交通部公路總局 <a href="http://www.thb.gov.tw/">http://www.thb.gov.tw/</a></li> </ul>	
<b>避難收容處所</b>	



<ul style="list-style-type: none"> <li>忠勇里民活動中心      </li> <li>面積: 150 平方公尺 容納: 30 人 地址: 基隆市仁愛區愛五路 6 巷 32 號 電話: (02) 2430-1122#312</li> <li>新忠勇里民活動中心      </li> <li>面積: 86.42 平方公尺 容納: 30 人 地址: 基隆市仁愛區仁三路 3 巷 2 弄 1-1 號 電話: (02) 2430-1122#312</li> </ul>
基隆市政府 111 年 03 月 製作

圖例	<b>避難方向</b>	<b>基本圖例與道路</b>		<b>設施</b>	<b>標示</b>	
	疏散避難方向	鄉(鎮、市、區)界線	國道	消防單位	適用震災	適用土石流災害
		河流	快速道路	醫療院所	適用風災	適用坡災
		建築區域	省道	警察單位	適用水災	適用海嘯災害
		鐵路	縣道	室內避難收容處所	適用火災	
		鄉道				



# 1001704-0008 仁愛區玉田里疏散避難圖

<b>防災資訊</b>	
<b>鄉(鎮、市、區)界圖</b>	
<ul style="list-style-type: none"> <li>面積 0.05 平方公里</li> <li>總人口數 1298 人</li> </ul>	
<b>災害通報單位</b>	
<ul style="list-style-type: none"> <li>仁愛區緊急應變小組 電話: (02)2430-1122</li> <li>延平街派出所 電話: (02)2424-6950</li> <li>仁愛消防分隊 電話: (02)2431-6900</li> </ul>	
<b>緊急聯絡人</b>	
<ul style="list-style-type: none"> <li>玉田里里長 關美玉 電話 :0921-147-999</li> </ul>	
<b>防災資訊網站</b>	
<ul style="list-style-type: none"> <li>行政院中央災害防救委員會 <a href="http://www.cdprc.ey.gov.tw/">http://www.cdprc.ey.gov.tw/</a></li> <li>農委會水土保持局 <a href="http://www.swcb.gov.tw/">http://www.swcb.gov.tw/</a></li> <li>經濟部水利署 <a href="http://www.wra.gov.tw/">http://www.wra.gov.tw/</a></li> <li>交通部公路總局 <a href="http://www.thb.gov.tw/">http://www.thb.gov.tw/</a></li> </ul>	
<b>避難收容處所</b>	



<ul style="list-style-type: none"> <li>玉田里民活動中心 </li> </ul> <p>面積：46.2 平方公尺 容納：30 人 地址：基隆市仁愛區愛四路 2 巷 22 之 1 號 電話：( 02 ) 2430-1122#313</p>
基隆市政府 111 年 03 月 製作

圖例	避難方向	基本圖例與道路		設施	標示	
	疏散避難方向	鄉(鎮、市、區)界線	國道	消防單位	適用震災	適用土石流災害
	河流	快速道路	醫療院所	適用風災	適用坡災	
	建築區域	省道	警察單位	適用水災	適用海嘯災害	
	鐵路	縣道	室內避難收容處所	適用火災		
		鄉道				

# 1001704-0009 仁愛區仁德里疏散避難圖


防災資訊	
鄉(鎮、市、區)界圖	
<ul style="list-style-type: none"> <li>面積 0.07 平方公里</li> <li>總人口數 1013 人</li> </ul>	
災害通報單位	
<ul style="list-style-type: none"> <li>仁愛區緊急應變小組 電話: (02)2430-1122</li> <li>延平街派出所 電話: (02)2424-6950</li> <li>仁愛消防分隊 電話: (02)2431-6900</li> </ul>	
緊急聯絡人	
<ul style="list-style-type: none"> <li>仁德里里長 王朝成 電話: 0921-805-077</li> </ul>	
防災資訊網站	
<ul style="list-style-type: none"> <li>行政院中央災害防救委員會 <a href="http://www.cdprc.ey.gov.tw/">http://www.cdprc.ey.gov.tw/</a></li> <li>農委會水土保持局 <a href="http://www.swcb.gov.tw/">http://www.swcb.gov.tw/</a></li> <li>經濟部水利署 <a href="http://www.wra.gov.tw/">http://www.wra.gov.tw/</a></li> <li>交通部公路總局 <a href="http://www.thb.gov.tw/">http://www.thb.gov.tw/</a></li> </ul>	
避難收容處所	
<ul style="list-style-type: none"> <li>仁德里民活動中心 (圖 火 土 坡)</li> <li>面積: 50 平方公尺</li> <li>容納: 36 人</li> <li>地址: 基隆市仁愛區孝一路 82 之 1 號 2 樓旁通道</li> <li>電話: (02) 2430-1122#307</li> </ul>	

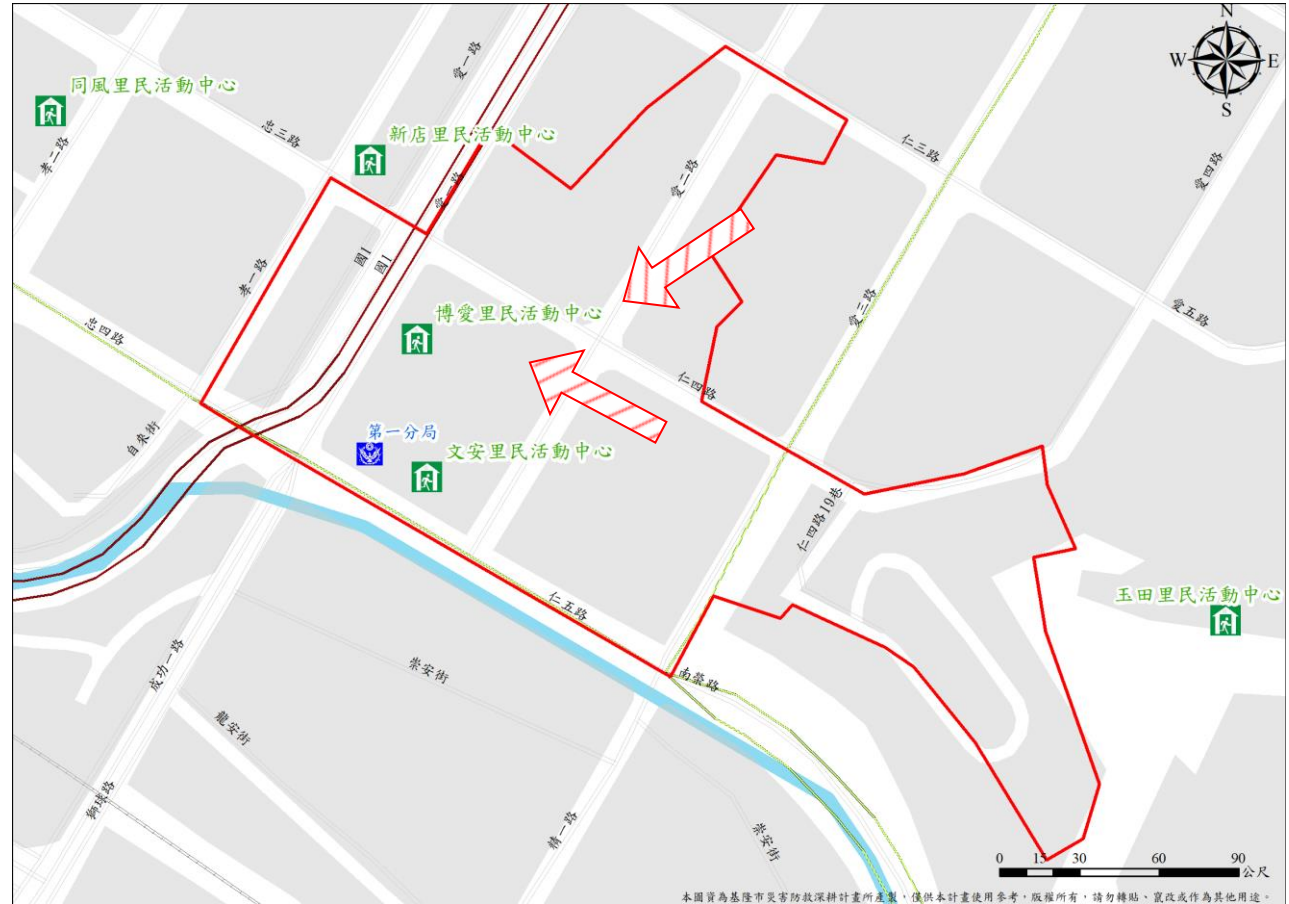


圖例	
<ul style="list-style-type: none"> <li>仁德里民活動中心 (圖 火 土 坡)</li> <li>面積: 50 平方公尺</li> <li>容納: 36 人</li> <li>地址: 基隆市仁愛區孝一路 82 之 1 號 2 樓旁通道</li> <li>電話: (02) 2430-1122#307</li> </ul>	
基隆市政府 111 年 03 月 製作	


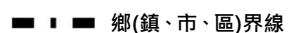

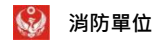
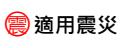
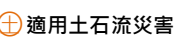

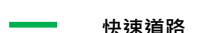
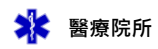
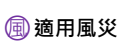
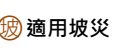



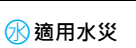
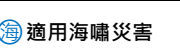


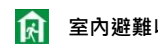
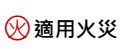

避難方向	基本圖例與道路		設施	標示	
疏散避難方向	鄉(鎮、市、區)界線	國道	消防單位	適用震災	適用土石流災害
	河流	快速道路	醫療院所	適用風災	適用坡災
	建築區域	省道	警察單位	適用水災	適用海嘯災害
	鐵路	縣道	室內避難收容處所	適用火災	
		鄉道			

# 1001704-0010 仁愛區博愛里疏散避難圖

防災資訊	
鄉(鎮、市、區)界圖	
<ul style="list-style-type: none"> <li>面積 0.04 平方公里</li> <li>總人口數 1663 人</li> </ul>	
災害通報單位	
<ul style="list-style-type: none"> <li>仁愛區緊急應變小組 電話: (02)2430-1122</li> <li>忠二路派出所 電話: (02)2424-1363</li> <li>仁愛消防分隊 電話: (02)2431-6900</li> </ul>	
緊急聯絡人	
<ul style="list-style-type: none"> <li>博愛里里長 邱三元 電話: 0953-396116</li> </ul>	
防災資訊網站	
<ul style="list-style-type: none"> <li>行政院中央災害防救委員會 <a href="http://www.cdprc ey.gov.tw/">http://www.cdprc ey.gov.tw/</a></li> <li>農委會水土保持局 <a href="http://www.swcb.gov.tw/">http://www.swcb.gov.tw/</a></li> <li>經濟部水利署 <a href="http://www.wra.gov.tw/">http://www.wra.gov.tw/</a></li> <li>交通部公路總局 <a href="http://www.thb.gov.tw/">http://www.thb.gov.tw/</a></li> </ul>	
避難收容處所	



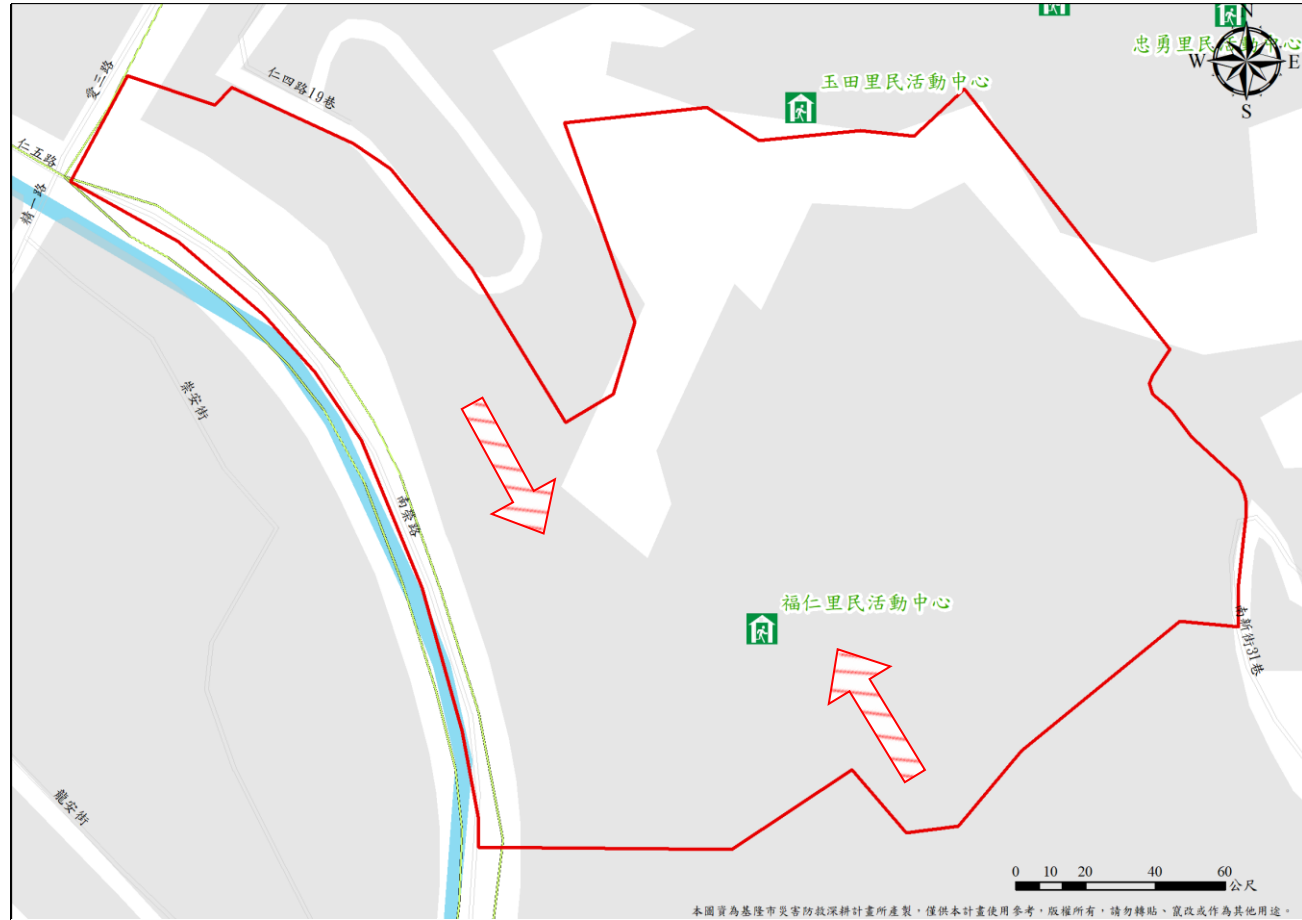
<ul style="list-style-type: none"> <li>博愛里民活動中心 (圖)(水)(火)(土)(坡)</li> <li>面積: 264 平方公尺</li> <li>容納: 53 人</li> <li>地址: 基隆市仁愛區愛一路 8 號 3 樓之 7</li> <li>電話: (02) 2430-1122#316</li> <li>文安里民活動中心 (圖)(水)(火)(土)(坡)</li> <li>面積: 100 平方公尺</li> <li>容納: 20 人</li> <li>地址: 基隆市仁愛區仁五路 20 號 2 樓</li> <li>電話: (02) 2430-1122#306</li> </ul>
基隆市政府 111 年 03 月 製作

圖例	避難方向	基本圖例與道路		設施	標示	
	 疏散避難方向	 鄉(鎮、市、區)界線	 國道	 消防單位	 適用震災	 適用土石流災害
		 河流	 快速道路	 醫療院所	 適用風災	 適用坡災
		 建築區域	 省道	 警察單位	 適用水災	 適用海嘯災害
		 鐵路	 縣道	 室內避難收容處所	 適用火災	
			 鄉道			



# 1001704-0011 仁愛區福仁里疏散避難圖

防災資訊	
鄉(鎮、市、區)界圖	
<ul style="list-style-type: none"> <li>面積 0.05 平方公里</li> <li>總人口數 804 人</li> </ul>	
災害通報單位	
<ul style="list-style-type: none"> <li>仁愛區緊急應變小組 電話: (02)2430-1122</li> <li>南榮路派出所 電話: (02)2424-2437</li> <li>仁愛消防分隊 電話: (02)2431-6900</li> </ul>	
緊急聯絡人	
<ul style="list-style-type: none"> <li>福仁里里長 林木火 電話 :0932-354-957</li> </ul>	
防災資訊網站	
<ul style="list-style-type: none"> <li>行政院中央災害防救委員會 <a href="http://www.cdprc.ey.gov.tw/">http://www.cdprc.ey.gov.tw/</a></li> <li>農委會水土保持局 <a href="http://www.swcb.gov.tw/">http://www.swcb.gov.tw/</a></li> <li>經濟部水利署 <a href="http://www.wra.gov.tw/">http://www.wra.gov.tw/</a></li> <li>交通部公路總局 <a href="http://www.thb.gov.tw/">http://www.thb.gov.tw/</a></li> </ul>	
避難收容處所	

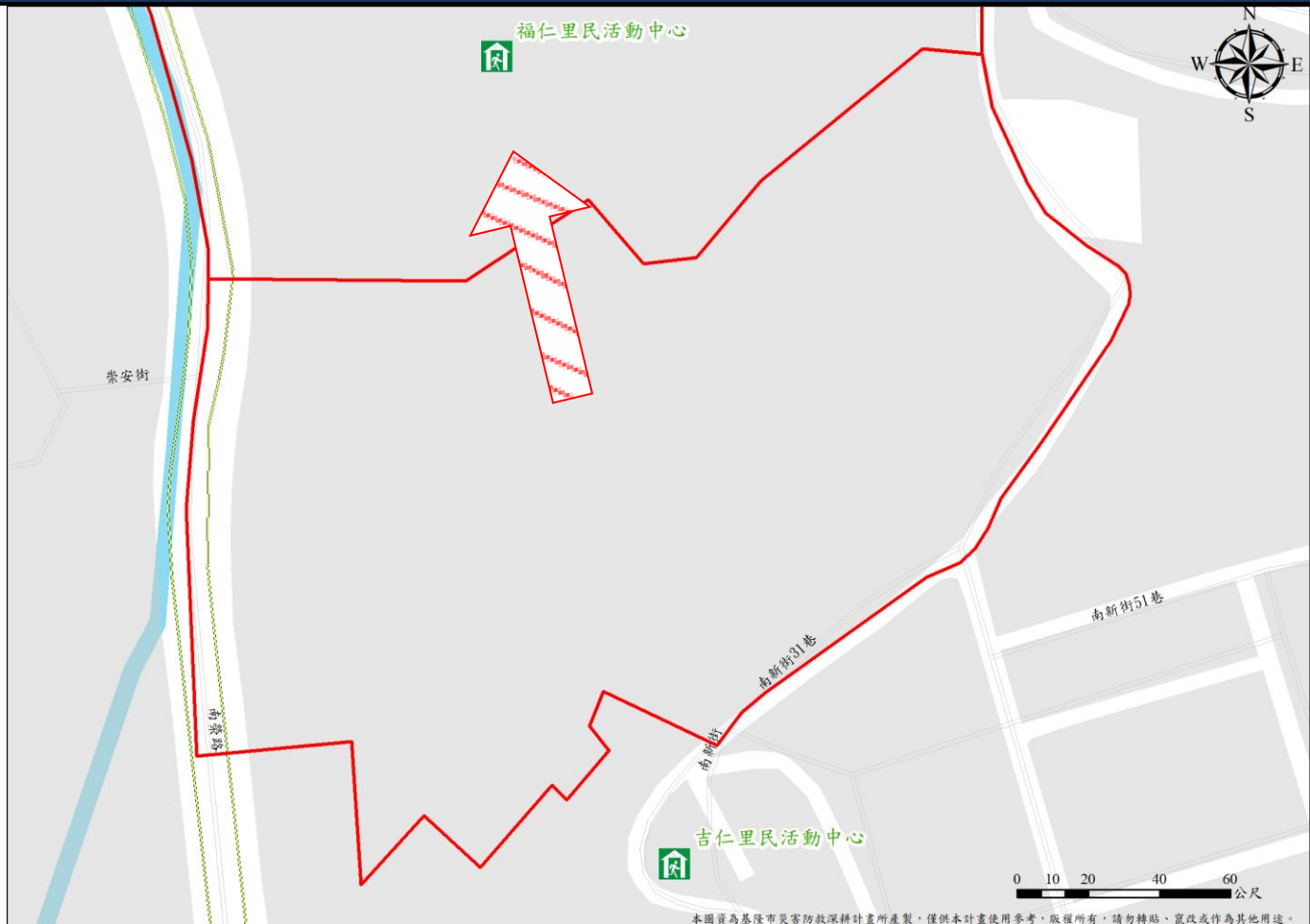


<ul style="list-style-type: none"> <li>福仁里活動中心 (風) (水) (火) (坡) (海)</li> </ul> <p>面積：170 平方公尺 容納：34 人 地址：基隆市仁愛區南榮路 117 巷 31 弄 1 號 電話：( 02 ) 2430-1122#308</p>
基隆市政府 111 年 03 月 製作

圖例	避難方向	基本圖例與道路		設施	標示	
	疏散避難方向	鄉(鎮、市、區)界線 河流 建築區域 鐵路	國道 快速道路 省道 縣道 鄉道	消防單位 醫療院所 警察單位 室內避難收容處所	適用震災 適用風災 適用水災 適用火災	適用土石流災害 適用坡災 適用海嘯災害

# 1001704-0012 仁愛區誠仁里疏散避難圖

<b>防災資訊</b>	
<b>鄉(鎮、市、區)界圖</b>	
<ul style="list-style-type: none"> <li>面積 0.04 平方公里</li> <li>總人口數 1024 人</li> </ul>	
<b>災害通報單位</b>	
<ul style="list-style-type: none"> <li>仁愛區緊急應變小組 電話: (02)2430-1122</li> <li>南榮路派出所 電話: (02)2424-2437</li> <li>仁愛消防分隊 電話: (02)2431-6900</li> </ul>	
<b>緊急聯絡人</b>	
<ul style="list-style-type: none"> <li>誠仁里里長 洪棟全 電話 : 0920-774939</li> </ul>	
<b>防災資訊網站</b>	
<ul style="list-style-type: none"> <li>行政院中央災害防救委員會 <a href="http://www.cdprc.ey.gov.tw/">http://www.cdprc.ey.gov.tw/</a></li> <li>農委會水土保持局 <a href="http://www.swcb.gov.tw/">http://www.swcb.gov.tw/</a></li> <li>經濟部水利署 <a href="http://www.wra.gov.tw/">http://www.wra.gov.tw/</a></li> <li>交通部公路總局 <a href="http://www.thb.gov.tw">http://www.thb.gov.tw</a></li> </ul>	
<b>避難收容處所</b>	

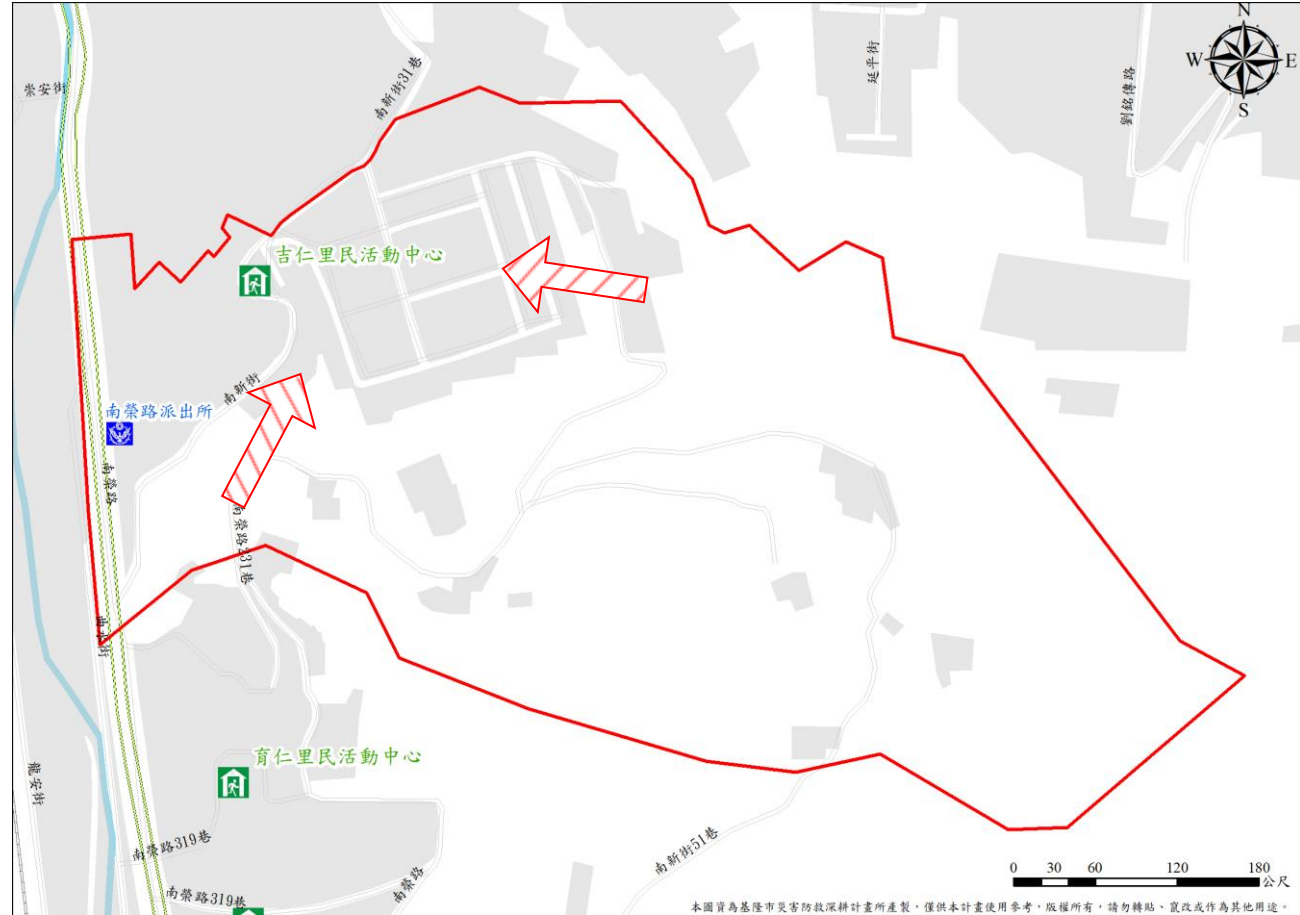


<ul style="list-style-type: none"> <li>福仁里民活動中心 (圖) (水) (火) (坡) (海)</li> </ul> <p>面積：170 平方公尺 容納：34 人 地址：基隆市仁愛區南榮路 117 巷 31 弄 1 號 電話：( 02 ) 2430-1122#308</p>
基隆市政府 111 年 03 月 製作

圖例	<b>避難方向</b>	<b>基本圖例與道路</b>		<b>設施</b>	<b>標示</b>	
	疏散避難方向	<ul style="list-style-type: none"> <li>■■■■ 鄉(鎮、市、區)界線</li> <li> 河流</li> <li> 建築區域</li> <li>▬▬▬ 鐵路</li> </ul>	<ul style="list-style-type: none"> <li> 國道</li> <li> 快速道路</li> <li> 省道</li> <li> 縣道</li> <li> 鄉道</li> </ul>	<ul style="list-style-type: none"> <li> 消防單位</li> <li> 醫療院所</li> <li> 警察單位</li> <li> 室內避難收容處所</li> </ul>	<ul style="list-style-type: none"> <li> 適用震災</li> <li> 適用風災</li> <li> 適用水災</li> <li> 適用火災</li> </ul>	<ul style="list-style-type: none"> <li> 適用土石流災害</li> <li> 適用坡災</li> <li> 適用海嘯災害</li> </ul>

# 1001704-0013 仁愛區吉仁里疏散避難圖

<b>防災資訊</b>	
<b>鄉(鎮、市、區)界圖</b>	
<ul style="list-style-type: none"> <li>面積 0.26 平方公里</li> <li>總人口數 2791 人</li> </ul>	
<b>災害通報單位</b>	
<ul style="list-style-type: none"> <li>仁愛區緊急應變小組 電話: (02)2430-1122</li> <li>南榮路派出所 電話: (02)2424-2437</li> <li>仁愛消防分隊 電話: (02)2431-6900</li> </ul>	
<b>緊急聯絡人</b>	
<ul style="list-style-type: none"> <li>吉仁里里長 李建德 電話: 0932-161-557</li> </ul>	
<b>防災資訊網站</b>	
<ul style="list-style-type: none"> <li>行政院中央災害防救委員會 <a href="http://www.cdprc.ey.gov.tw/">http://www.cdprc.ey.gov.tw/</a></li> <li>農委會水土保持局 <a href="http://www.swcb.gov.tw/">http://www.swcb.gov.tw/</a></li> <li>經濟部水利署 <a href="http://www.wra.gov.tw/">http://www.wra.gov.tw/</a></li> <li>交通部公路總局 <a href="http://www.thb.gov.tw">http://www.thb.gov.tw</a></li> </ul>	
<b>避難收容處所</b>	



本圖實為基隆市災害防救深耕計畫所產製，僅供本計畫使用參考，版權所有，請勿轉貼、更改或作為其他用途。

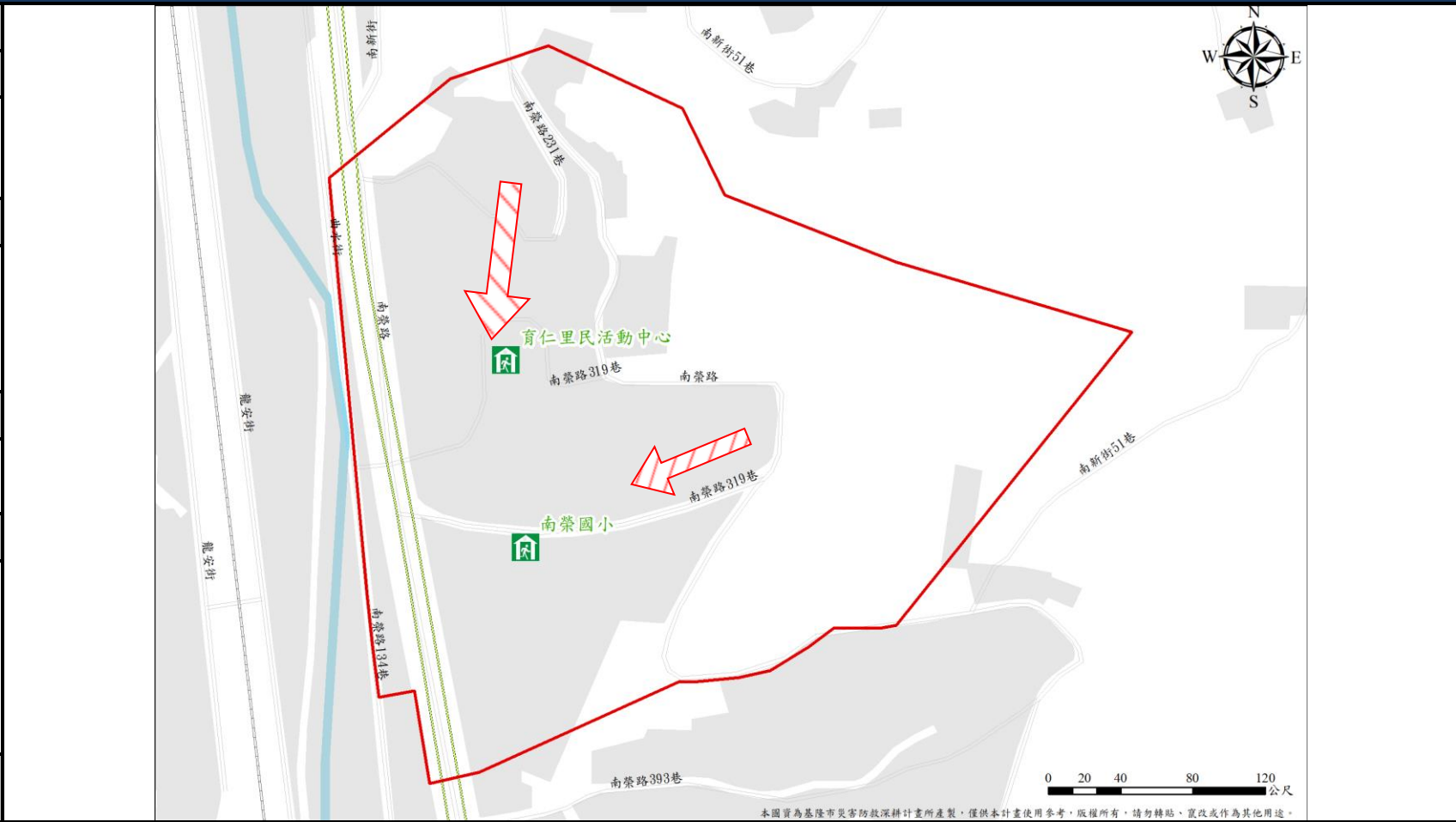
<ul style="list-style-type: none"> <li>吉仁里民活動中心       </li> </ul> <p>面積：200 平方公尺 容納：40 人 地址：基隆市仁愛區南新街 29 之 6 號 電話：(02) 2430-1122#315</p>
基隆市政府 111 年 03 月 製作

圖例	<b>避難方向</b>	<b>基本圖例與道路</b>		<b>設施</b>	<b>標示</b>	
	疏散避難方向	鄉(鎮、市、區)界線	國道	消防單位	適用震災	適用土石流災害
		河流	快速道路	醫療院所	適用風災	適用坡災
		建築區域	省道	警察單位	適用水災	適用海嘯災害
		鐵路	縣道	室內避難收容處所	適用火災	
		鄉道				



# 1001704-0014 仁愛區育仁里疏散避難圖

<b>防災資訊</b>	
<b>鄉(鎮、市、區)界圖</b>	
<ul style="list-style-type: none"> <li>面積 0.11 平方公里</li> <li>總人口數 828 人</li> </ul>	
<b>災害通報單位</b>	
<ul style="list-style-type: none"> <li>仁愛區緊急應變小組 電話: (02)2430-1122</li> <li>南榮路派出所 電話: (02)2424-2437</li> <li>仁愛消防分隊 電話: (02)2431-6900</li> </ul>	
<b>緊急聯絡人</b>	
<ul style="list-style-type: none"> <li>育仁里里長 藍正信 電話: 0988-963-893</li> </ul>	
<b>防災資訊網站</b>	
<ul style="list-style-type: none"> <li>行政院中央災害防救委員會 <a href="http://www.cdprc.ey.gov.tw/">http://www.cdprc.ey.gov.tw/</a></li> <li>農委會水土保持局 <a href="http://www.swcb.gov.tw/">http://www.swcb.gov.tw/</a></li> <li>經濟部水利署 <a href="http://www.wra.gov.tw/">http://www.wra.gov.tw/</a></li> <li>交通部公路總局 <a href="http://www.thb.gov.tw/">http://www.thb.gov.tw/</a></li> </ul>	
<b>避難收容處所</b>	



<ul style="list-style-type: none"> <li>育仁里民活動中心     </li> </ul> <p>面積: 124 平方公尺 容納: 25 人 地址: 基隆市仁愛區南榮路 269 巷 28 之 1 號 電話: (02) 2430-1122#307</p>
基隆市政府 111 年 03 月 製作

圖例	避難方向	基本圖例與道路		設施	標示	
	疏散避難方向	鄉(鎮、市、區)界線	國道	消防單位	適用震災	適用土石流災害
	河流	快速道路	醫療院所	適用風災	適用坡災	
	建築區域	省道	警察單位	適用水災	適用海嘯災害	
	鐵路	縣道	室內避難收容處所	適用火災		
		鄉道				

# 1001704-0015 仁愛區英仁里疏散避難圖

防災資訊	
鄉(鎮、市、區)界圖	
<ul style="list-style-type: none"> <li>面積 1.65 平方公里</li> <li>總人口數 1380 人</li> </ul>	
災害通報單位	
<ul style="list-style-type: none"> <li>仁愛區緊急應變小組 電話: (02)2430-1122</li> <li>南榮路派出所 電話: (02)2424-2437</li> <li>仁愛消防分隊 電話: (02)2431-6900</li> </ul>	
緊急聯絡人	
<ul style="list-style-type: none"> <li>英仁里里長 羅景安 電話: 0932354825</li> </ul>	
防災資訊網站	
<ul style="list-style-type: none"> <li>行政院中央災害防救委員會 <a href="http://www.cdprc ey.gov.tw/">http://www.cdprc ey.gov.tw/</a></li> <li>農委會水土保持局 <a href="http://www.swcb.gov.tw/">http://www.swcb.gov.tw/</a></li> <li>經濟部水利署 <a href="http://www.wra.gov.tw/">http://www.wra.gov.tw/</a></li> <li>交通部公路總局 <a href="http://www.thb.gov.tw/">http://www.thb.gov.tw/</a></li> </ul>	
避難收容處所	

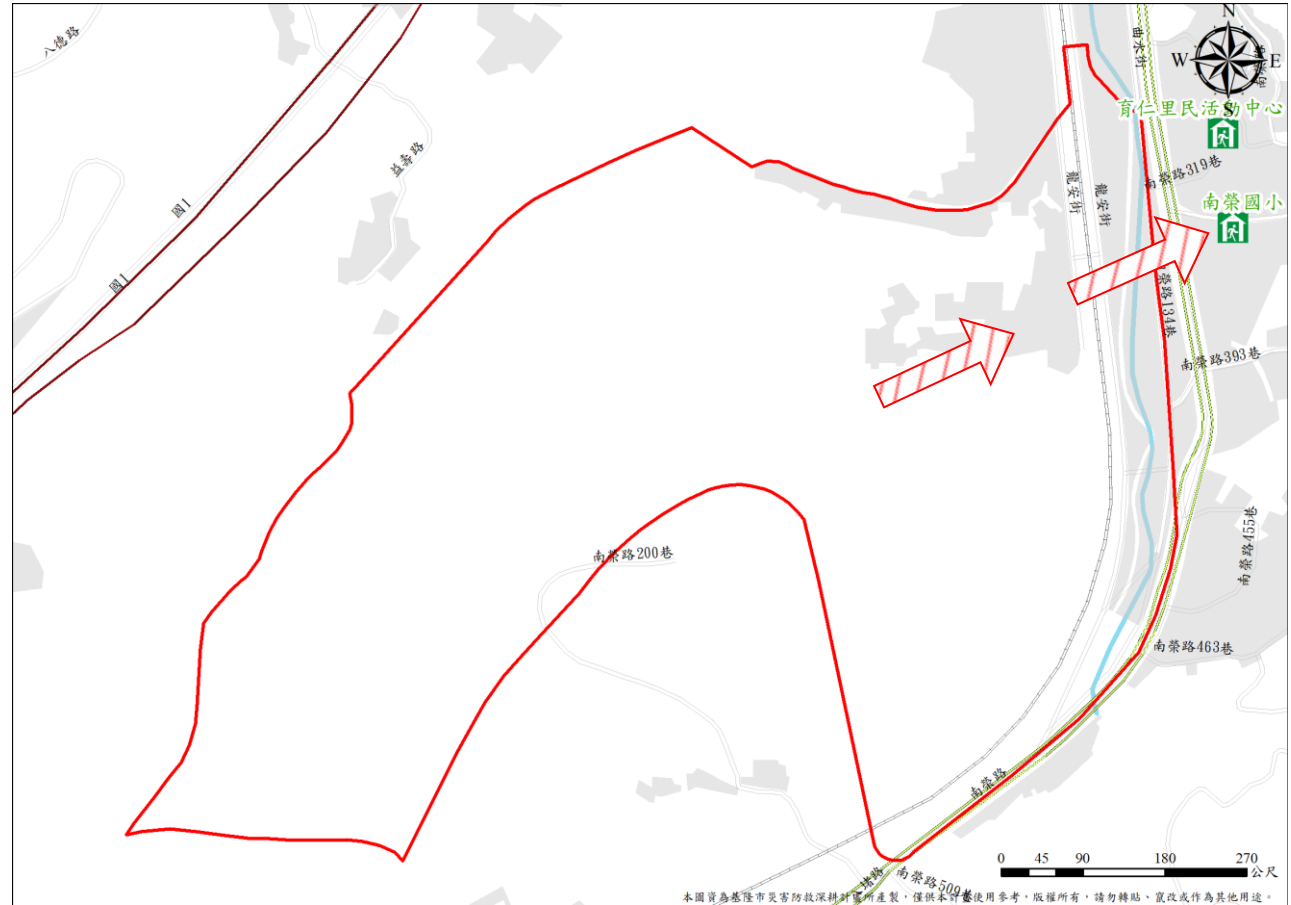


<ul style="list-style-type: none"> <li>南榮國小 </li> </ul> <p>面積：824 平方公尺 容納：165 人 地址：基隆市仁愛區南榮路 321 號 電話：( 02 ) 2422-3038#30</p>
基隆市政府 111 年 03 月 製作

圖例	避難方向	基本圖例與道路		設施	標示	
	疏散避難方向	鄉(鎮、市、區)界線 河流 建築區域 鐵路	國道 快速道路 省道 縣道 鄉道	消防單位 醫療院所 警察單位 室內避難收容處所	適用震災 適用風災 適用水災 適用火災	適用土石流災害 適用坡災 適用海嘯災害

# 1001704-0016 仁愛區龍門里疏散避難圖

防災資訊	
鄉(鎮、市、區)界圖	
<ul style="list-style-type: none"> <li>面積 0.52 平方公里</li> <li>總人口數 850 人</li> </ul>	
災害通報單位	
<ul style="list-style-type: none"> <li>仁愛區緊急應變小組 電話: (02)2430-1122</li> <li>南榮路派出所 電話: (02)2424-2437</li> <li>仁愛消防分隊 電話: (02)2431-6900</li> </ul>	
緊急聯絡人	
<ul style="list-style-type: none"> <li>龍門里里長 林宗益 電話 :0919-394-262</li> </ul>	
防災資訊網站	
<ul style="list-style-type: none"> <li>行政院中央災害防救委員會 <a href="http://www.cdprc.ey.gov.tw/">http://www.cdprc.ey.gov.tw/</a></li> <li>農委會水土保持局 <a href="http://www.swcb.gov.tw/">http://www.swcb.gov.tw/</a></li> <li>經濟部水利署 <a href="http://www.wra.gov.tw/">http://www.wra.gov.tw/</a></li> <li>交通部公路總局 <a href="http://www.thb.gov.tw">http://www.thb.gov.tw</a></li> </ul>	
避難收容處所	

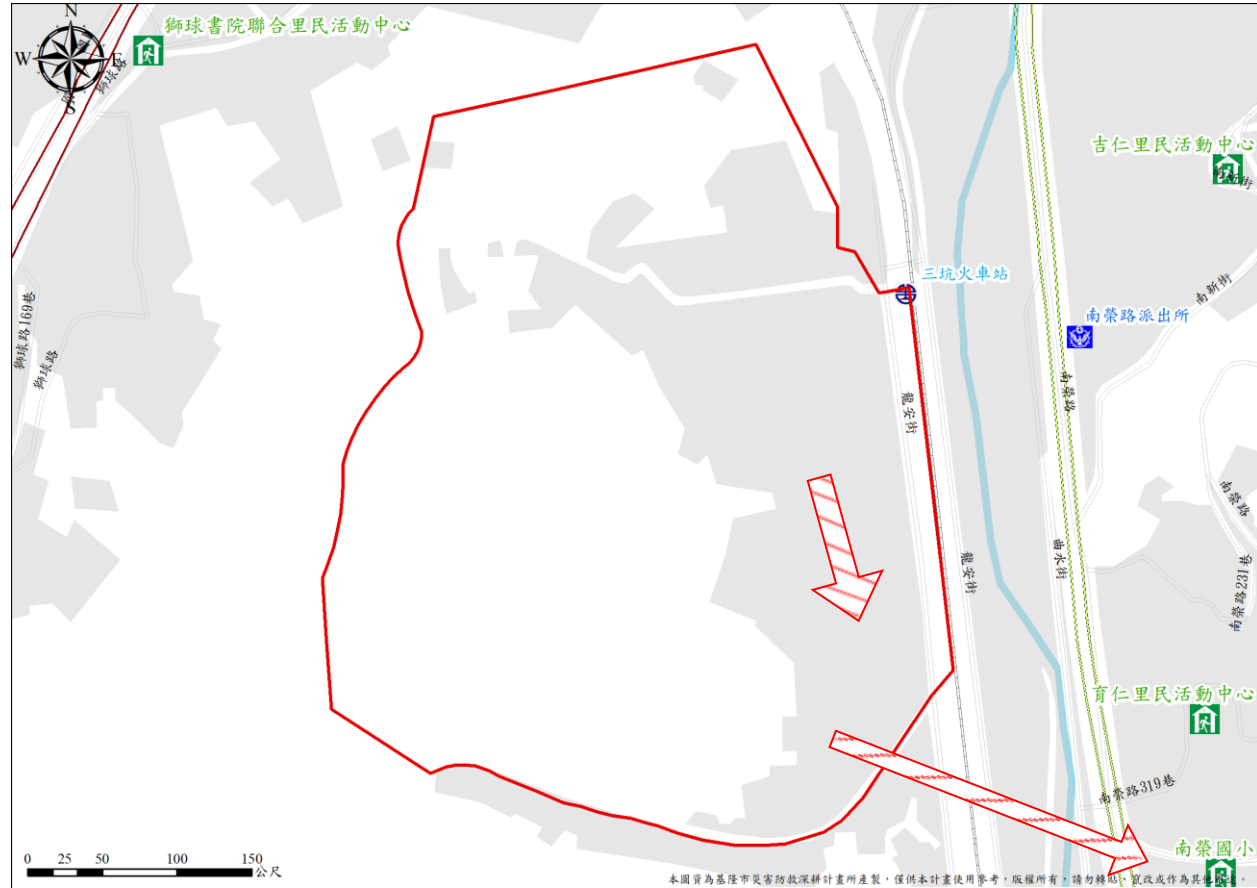


<ul style="list-style-type: none"> <li>南榮國小 </li> </ul> <p>面積：824.34 平方公尺 容納：165 人 地址：基隆市仁愛區南榮路 321 號 電話：( 02 ) 2422-3038#30</p>
基隆市政府 111 年 03 月 製作

圖例	避難方向	基本圖例與道路		設施	標示	
	疏散避難方向	鄉(鎮、市、區)界線	國道	消防單位	適用震災	適用土石流災害
		河流	快速道路	醫療院所	適用風災	適用坡災
		建築區域	省道	警察單位	適用水災	適用海嘯災害
		鐵路	縣道	室內避難收容處所	適用火災	
			鄉道			

# 1001704-0017 仁愛區德厚里疏散避難圖

<b>防災資訊</b>	
<b>鄉(鎮、市、區)界圖</b>	
<ul style="list-style-type: none"> <li>面積 0.14 平方公里</li> <li>總人口數 1915 人</li> </ul>	
<b>災害通報單位</b>	
<ul style="list-style-type: none"> <li>仁愛區緊急應變小組 電話: (02)2430-1122</li> <li>南榮路派出所 電話: (02)2424-2437</li> <li>仁愛消防分隊 電話: (02)2431-6900</li> </ul>	
<b>緊急聯絡人</b>	
<ul style="list-style-type: none"> <li>德厚里里長 莊育超 電話: (02)24220776</li> </ul>	
<b>防災資訊網站</b>	
<ul style="list-style-type: none"> <li>行政院中央災害防救委員會 <a href="http://www.cdprc.ey.gov.tw/">http://www.cdprc.ey.gov.tw/</a></li> <li>農委會水土保持局 <a href="http://www.swcb.gov.tw/">http://www.swcb.gov.tw/</a></li> <li>經濟部水利署 <a href="http://www.wra.gov.tw/">http://www.wra.gov.tw/</a></li> <li>交通部公路總局 <a href="http://www.thb.gov.tw/">http://www.thb.gov.tw/</a></li> </ul>	
<b>避難收容處所</b>	
<ul style="list-style-type: none"> <li>南榮國小 </li> </ul> <p>面積: 824.34 平方公尺 容納: 165 人 地址: 基隆市仁愛區南榮路 321 號 電話: (02) 2422-3038#30</p>	

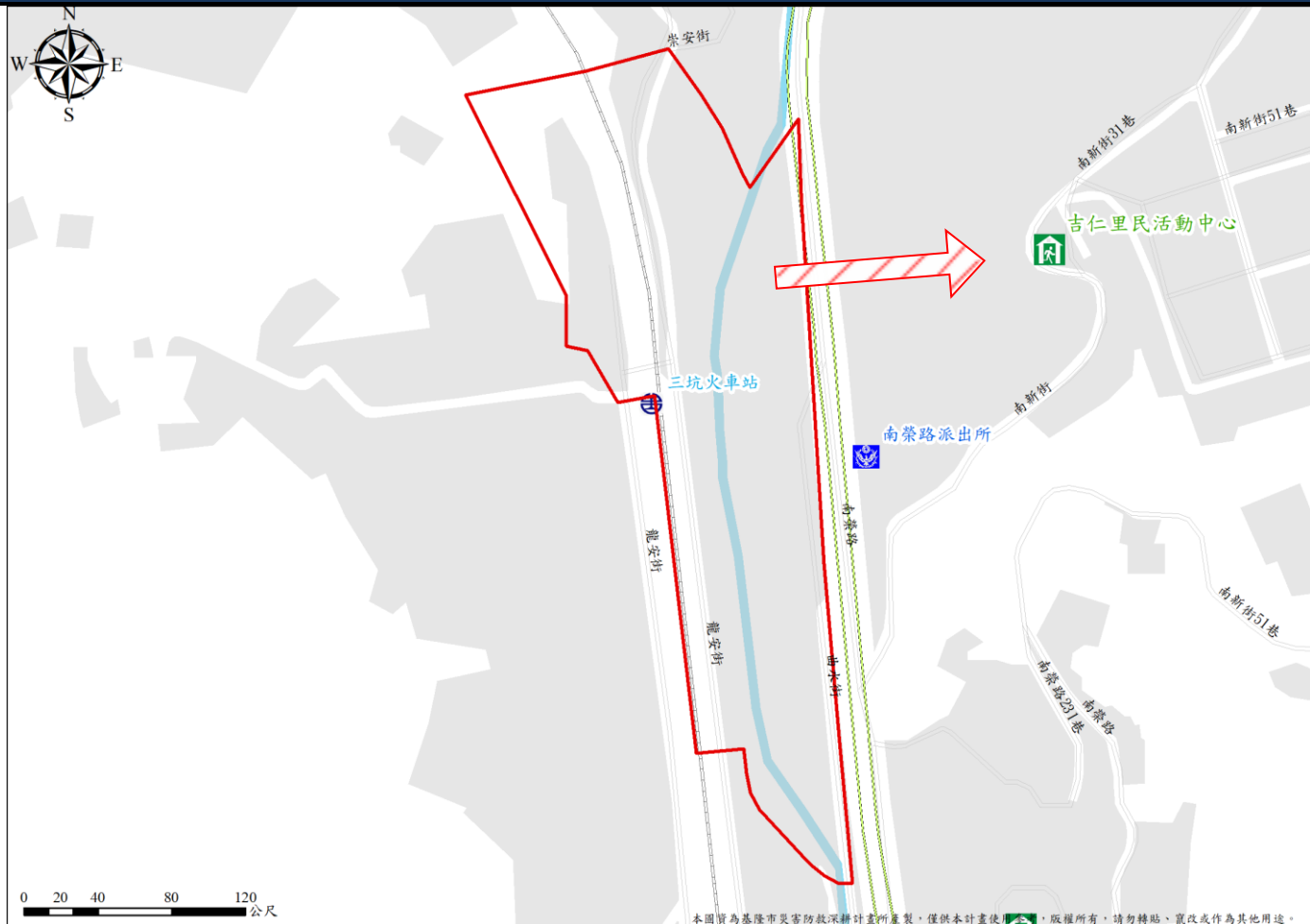


<b>圖例</b>	<b>避難方向</b>	疏散避難方向
	<b>基本圖例與道路</b>	<ul style="list-style-type: none"> <li> 鄉(鎮、市、區)界線</li> <li> 河流</li> <li> 建築區域</li> <li> 鐵路</li> <li> 國道</li> <li> 快速道路</li> <li> 省道</li> <li> 縣道</li> <li> 鄉道</li> </ul>
	<b>設施</b>	<ul style="list-style-type: none"> <li> 消防單位</li> <li> 醫療院所</li> <li> 警察單位</li> <li> 室內避難收容處所</li> </ul>
	<b>標示</b>	<ul style="list-style-type: none"> <li> 適用震災</li> <li> 適用風災</li> <li> 適用水災</li> <li> 適用火災</li> <li> 適用土石流災害</li> <li> 適用坡災</li> <li> 適用海嘯災害</li> </ul>
基隆市政府 111 年 03 月 製作		



# 1001704-0018 仁愛區曲水里疏散避難圖

<b>防災資訊</b>	
<b>鄉(鎮、市、區)界圖</b>	
<ul style="list-style-type: none"> <li>面積 0.05 平方公里</li> <li>總人口數 881 人</li> </ul>	
<b>災害通報單位</b>	
<ul style="list-style-type: none"> <li>仁愛區緊急應變小組 電話: (02)2430-1122</li> <li>南榮路派出所 電話: (02)2424-2437</li> <li>仁愛消防分隊 電話: (02)2431-6900</li> </ul>	
<b>緊急聯絡人</b>	
<ul style="list-style-type: none"> <li>曲水里里長 徐鄭麗鳳 電話: 0937-872-764</li> </ul>	
<b>防災資訊網站</b>	
<ul style="list-style-type: none"> <li>行政院中央災害防救委員會 <a href="http://www.cdprc.ey.gov.tw/">http://www.cdprc.ey.gov.tw/</a></li> <li>農委會水土保持局 <a href="http://www.swcb.gov.tw/">http://www.swcb.gov.tw/</a></li> <li>經濟部水利署 <a href="http://www.wra.gov.tw/">http://www.wra.gov.tw/</a></li> <li>交通部公路總局 <a href="http://www.thb.gov.tw/">http://www.thb.gov.tw/</a></li> </ul>	
<b>避難收容處所</b>	



<ul style="list-style-type: none"> <li>吉仁里民活動中心 </li> </ul> <p>面積：200 平方公尺 容納：40 人 地址：基隆市仁愛區南新街 29 之 6 號 電話：( 02 ) 2430-1122#315</p>
基隆市政府 111 年 03 月 製作

<b>圖例</b>	<b>避難方向</b>	<b>基本圖例與道路</b>		<b>設施</b>	<b>標示</b>	
	疏散避難方向	鄉(鎮、市、區)界線	國道	消防單位	適用震災	適用土石流災害
		河流	快速道路	醫療院所	適用風災	適用坡災
		建築區域	省道	警察單位	適用水災	適用海嘯災害
		鐵路	縣道	室內避難收容處所	適用火災	
		鄉道				

# 1001704-0019 仁愛區崇文里疏散避難圖

<b>防災資訊</b>	
<b>鄉(鎮、市、區)界圖</b>	
<ul style="list-style-type: none"> <li>面積 0.04 平方公里</li> <li>總人口數 921 人</li> </ul>	
<b>災害通報單位</b>	
<ul style="list-style-type: none"> <li>仁愛區緊急應變小組 電話: (02)2430-1122</li> <li>南榮路派出所 電話: (02)2424-2437</li> <li>仁愛消防分隊 電話: (02)2431-6900</li> </ul>	
<b>緊急聯絡人</b>	
<ul style="list-style-type: none"> <li>崇文里里長 陳明楷 電話: 0933-767-617</li> </ul>	
<b>防災資訊網站</b>	
<ul style="list-style-type: none"> <li>行政院中央災害防救委員會 <a href="http://www.cdprc.ey.gov.tw/">http://www.cdprc.ey.gov.tw/</a></li> <li>農委會水土保持局 <a href="http://www.swcb.gov.tw/">http://www.swcb.gov.tw/</a></li> <li>經濟部水利署 <a href="http://www.wra.gov.tw/">http://www.wra.gov.tw/</a></li> <li>交通部公路總局 <a href="http://www.thb.gov.tw/">http://www.thb.gov.tw/</a></li> </ul>	
<b>避難收容處所</b>	



<ul style="list-style-type: none"> <li>福仁里民活動中心 (風) (水) (火) (坡) (海)</li> <li>面積: 170 平方公尺</li> <li>容納: 34 人</li> <li>地址: 基隆市仁愛區南榮路 117 巷 31 弄 1 號</li> <li>電話: (02) 2430-1122#308</li> </ul>
基隆市政府 111 年 03 月 製作

圖例	<b>避難方向</b>	<b>基本圖例與道路</b>		<b>設施</b>	<b>標示</b>	
	疏散避難方向	鄉(鎮、市、區)界線	國道	消防局單位	適用震災	適用土石流災害
		河流	快速道路	醫療院所	適用風災	適用坡災
		建築區域	省道	警察單位	適用水災	適用海嘯災害
		鐵路	縣道	室內避難收容處所	適用火災	
		鄉道				

# 1001704-0020 仁愛區文安里疏散避難圖

防災資訊	
鄉(鎮、市、區)界圖	
<ul style="list-style-type: none"> <li>面積 0.06 平方公里</li> <li>總人口數 898 人</li> </ul>	
災害通報單位	
<ul style="list-style-type: none"> <li>仁愛區緊急應變小組 電話: (02)2430-1122</li> <li>南榮路派出所 電話: (02)2424-2437</li> <li>仁愛消防分隊 電話: (02)2431-6900</li> </ul>	
緊急聯絡人	
<ul style="list-style-type: none"> <li>文安里里長 李隆進 電話: 0910-280-339</li> </ul>	
防災資訊網站	
<ul style="list-style-type: none"> <li>行政院中央災害防救委員會 <a href="http://www.cdprc.ey.gov.tw/">http://www.cdprc.ey.gov.tw/</a></li> <li>農委會水土保持局 <a href="http://www.swcb.gov.tw/">http://www.swcb.gov.tw/</a></li> <li>經濟部水利署 <a href="http://www.wra.gov.tw/">http://www.wra.gov.tw/</a></li> <li>交通部公路總局 <a href="http://www.thb.gov.tw">http://www.thb.gov.tw</a></li> </ul>	
避難收容處所	



<ul style="list-style-type: none"> <li>文安里民活動中心 (震災) (風災) (水災) (火災) (土石流) (坡地)</li> </ul> <p>面積：100 平方公尺 容納：20 人 地址：基隆市仁愛區仁五路 20 號 2 樓 電話：(02) 2430-1122#306</p>
基隆市政府 111 年 03 月 製作

圖例	避難方向	基本圖例與道路		設施	標示	
	疏散避難方向	鄉(鎮、市、區)界線 河流 建築區域 鐵路	國道 快速道路 省道 縣道 鄉道	消防單位 醫療院所 警察單位 室內避難收容處所	適用震災 適用風災 適用水災 適用火災	適用土石流災害 適用坡災 適用海嘯災害

# 1001704-0021 仁愛區兆連里疏散避難圖

<b>防災資訊</b>	
<b>鄉(鎮、市、區)界圖</b>	
<ul style="list-style-type: none"> <li>面積 0.02 平方公里</li> <li>總人口數 777 人</li> </ul>	
<b>災害通報單位</b>	
<ul style="list-style-type: none"> <li>仁愛區緊急應變小組 電話: (02)2430-1122</li> <li>南榮路派出所 電話: (02)2424-2437</li> <li>仁愛消防分隊 電話: (02)2431-6900</li> </ul>	
<b>緊急聯絡人</b>	
<ul style="list-style-type: none"> <li>兆連里里長 潘國龍 電話: 0908-258-990</li> </ul>	
<b>防災資訊網站</b>	
<ul style="list-style-type: none"> <li>行政院中央災害防救委員會 <a href="http://www.cdprc.ey.gov.tw/">http://www.cdprc.ey.gov.tw/</a></li> <li>農委會水土保持局 <a href="http://www.swcb.gov.tw/">http://www.swcb.gov.tw/</a></li> <li>經濟部水利署 <a href="http://www.wra.gov.tw/">http://www.wra.gov.tw/</a></li> <li>交通部公路總局 <a href="http://www.thb.gov.tw/">http://www.thb.gov.tw/</a></li> </ul>	
<b>避難收容處所</b>	




本圖資為基隆市災害防救深耕計畫所產製，僅供本計畫使用參考，版權所有，請勿轉貼、置改或作為其他用途。

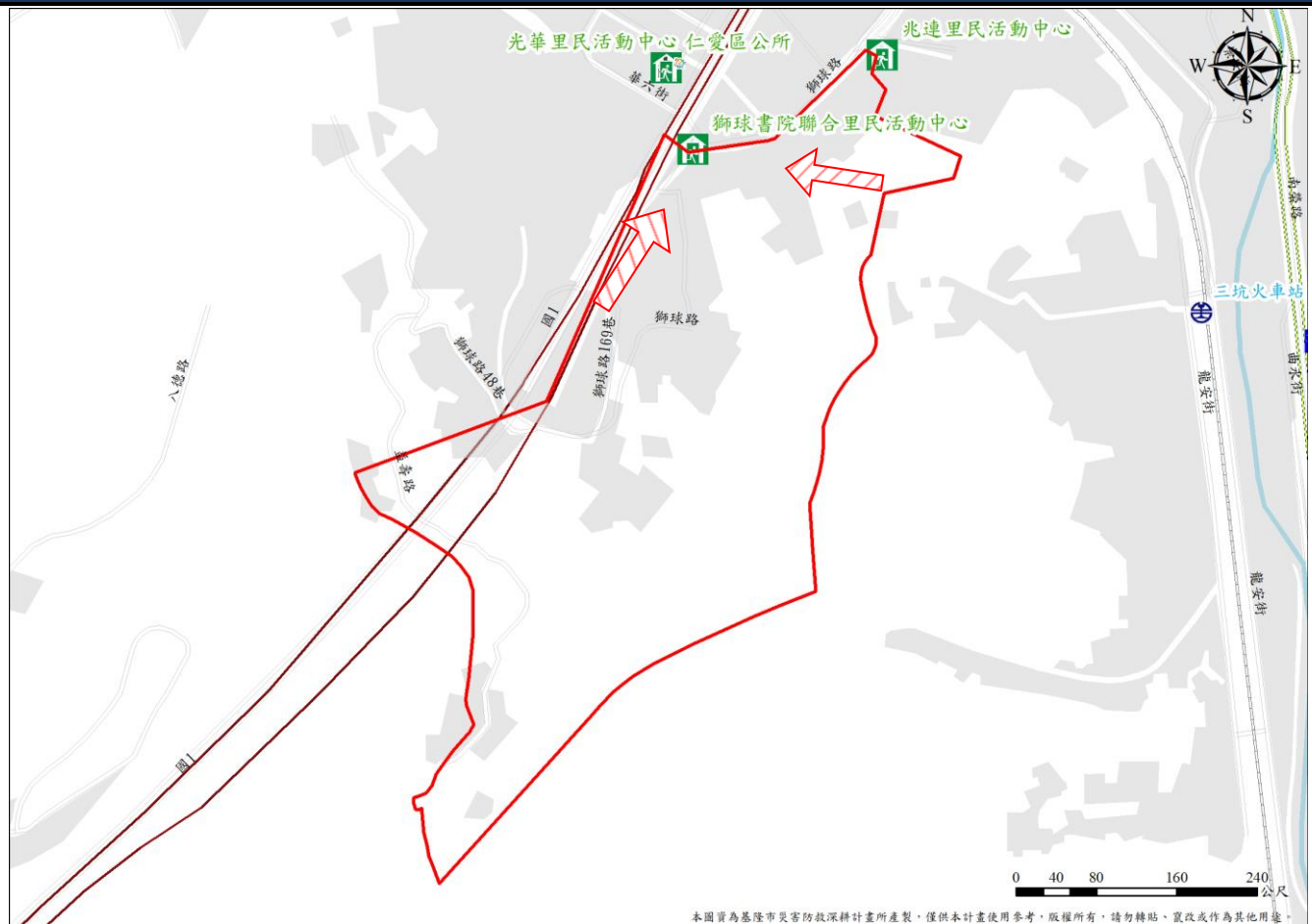
<ul style="list-style-type: none"> <li>兆連里民活動中心  </li> </ul> <p>面積：241 平方公尺 容納：49 人 地址：基隆市仁愛區獅球路 25 巷 8 號 電話：( 02 ) 2430-1122#310</p>
基隆市政府 111 年 03 月 製作

圖例	<b>避難方向</b>	<b>基本圖例與道路</b>		<b>設施</b>	<b>標示</b>	
	疏散避難方向	鄉(鎮、市、區)界線	國道	消防單位	適用震災	適用土石流災害
		河流	快速道路	醫療院所	適用風災	適用坡災
		建築區域	省道	警察單位	適用水災	適用海嘯災害
		鐵路	縣道	室內避難收容處所	適用火災	
			鄉道			





























# 1001704-0022 仁愛區獅球里疏散避難圖

<b>防災資訊</b>	
<b>鄉(鎮、市、區)界圖</b>	
<ul style="list-style-type: none"> <li>面積 0.18 平方公里</li> <li>總人口數 1078 人</li> </ul>	
<b>災害通報單位</b>	
<ul style="list-style-type: none"> <li>仁愛區緊急應變小組 電話: (02)2430-1122</li> <li>忠二路派出所 電話: (02)2424-1363</li> <li>仁愛消防分隊 電話: (02)2431-6900</li> </ul>	
<b>緊急聯絡人</b>	
<ul style="list-style-type: none"> <li>獅球里里長 林錦榮 電話: 0932-070-591</li> </ul>	
<b>防災資訊網站</b>	
<ul style="list-style-type: none"> <li>行政院中央災害防救委員會 <a href="http://www.cdprc.ey.gov.tw/">http://www.cdprc.ey.gov.tw/</a></li> <li>農委會水土保持局 <a href="http://www.swcb.gov.tw/">http://www.swcb.gov.tw/</a></li> <li>經濟部水利署 <a href="http://www.wra.gov.tw/">http://www.wra.gov.tw/</a></li> <li>交通部公路總局 <a href="http://www.thb.gov.tw/">http://www.thb.gov.tw/</a></li> </ul>	
<b>避難收容處所</b>	



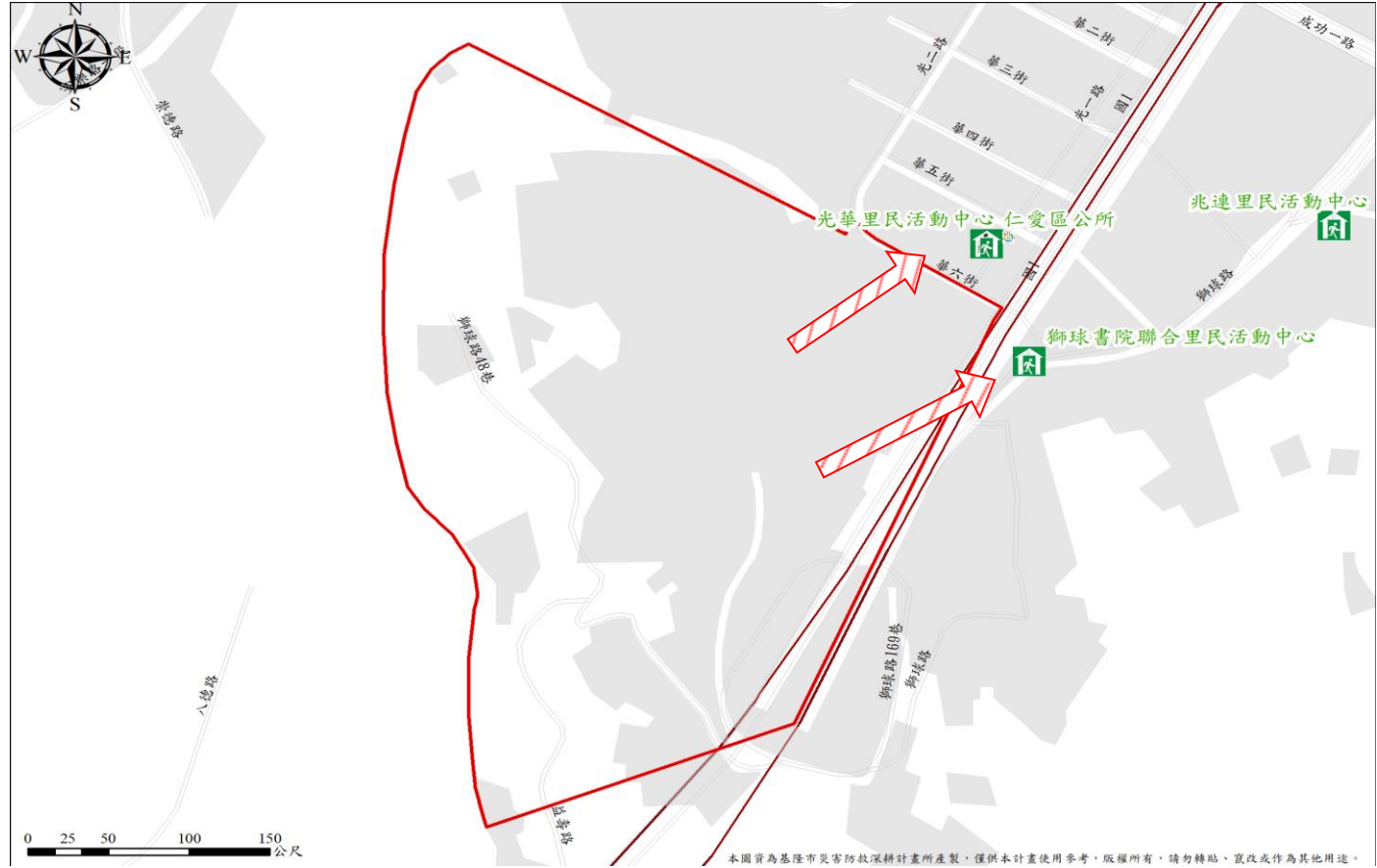
本圖實為基隆市災害防救深耕計畫所產製，僅供本計畫使用參考，版權所有，請勿轉貼、覆改或作為其他用途。

<ul style="list-style-type: none"> <li>獅球書院聯合里民活動中心     </li> <li>面積：208.67 平方公尺</li> <li>容納：42 人</li> <li>地址：基隆市仁愛區獅球路 50 號</li> <li>電話：(02) 2430-1122#308</li> </ul>
基隆市政府 111 年 03 月 製作

<b>圖例</b>	<b>避難方向</b>	<b>基本圖例與道路</b>		<b>設施</b>	<b>標示</b>	
	 疏散避難方向	 鄉(鎮、市、區)界線	 國道	 消防單位	 適用震災	 適用土石流災害
		 河流	 快速道路	 醫療院所	 適用風災	 適用坡災
		 建築區域	 省道	 警察單位	 適用水災	 適用海嘯災害
		 鐵路	 縣道	 室內避難收容處所	 適用火災	
		 鄉道				

# 1001704-0023 仁愛區書院里疏散避難圖

防災資訊	
鄉(鎮、市、區)界圖	
<ul style="list-style-type: none"> <li>面積 0.18 平方公里</li> <li>總人口數 1195 人</li> </ul>	
災害通報單位	
<ul style="list-style-type: none"> <li>仁愛區緊急應變小組 電話: (02)2430-1122</li> <li>忠二路派出所 電話: (02)2424-1363</li> <li>仁愛消防分隊 電話: (02)2431-6900</li> </ul>	
緊急聯絡人	
<ul style="list-style-type: none"> <li>書院里里長 林文肯 電話: 0937-871-607</li> </ul>	
防災資訊網站	
<ul style="list-style-type: none"> <li>行政院中央災害防救委員會 <a href="http://www.cdprc.ey.gov.tw/">http://www.cdprc.ey.gov.tw/</a></li> <li>農委會水土保持局 <a href="http://www.swcb.gov.tw/">http://www.swcb.gov.tw/</a></li> <li>經濟部水利署 <a href="http://www.wra.gov.tw/">http://www.wra.gov.tw/</a></li> <li>交通部公路總局 <a href="http://www.thb.gov.tw/">http://www.thb.gov.tw/</a></li> </ul>	
避難收容處所	
<ul style="list-style-type: none"> <li>獅球書院聯合里民活動中心 (震、風、水、火、土、海) 面積: 208.67 平方公尺 容納: 42 人 地址: 基隆市仁愛區獅球路 50 號 電話: (02) 2430-1122#308</li> <li>仁愛區公所 (震、風、水、火、土、海) 面積: 335 平方公尺 容納: 67 人 地址: 基隆市仁愛區光一路 28 號 6 樓 電話: (02) 2430-1122#205</li> </ul>	

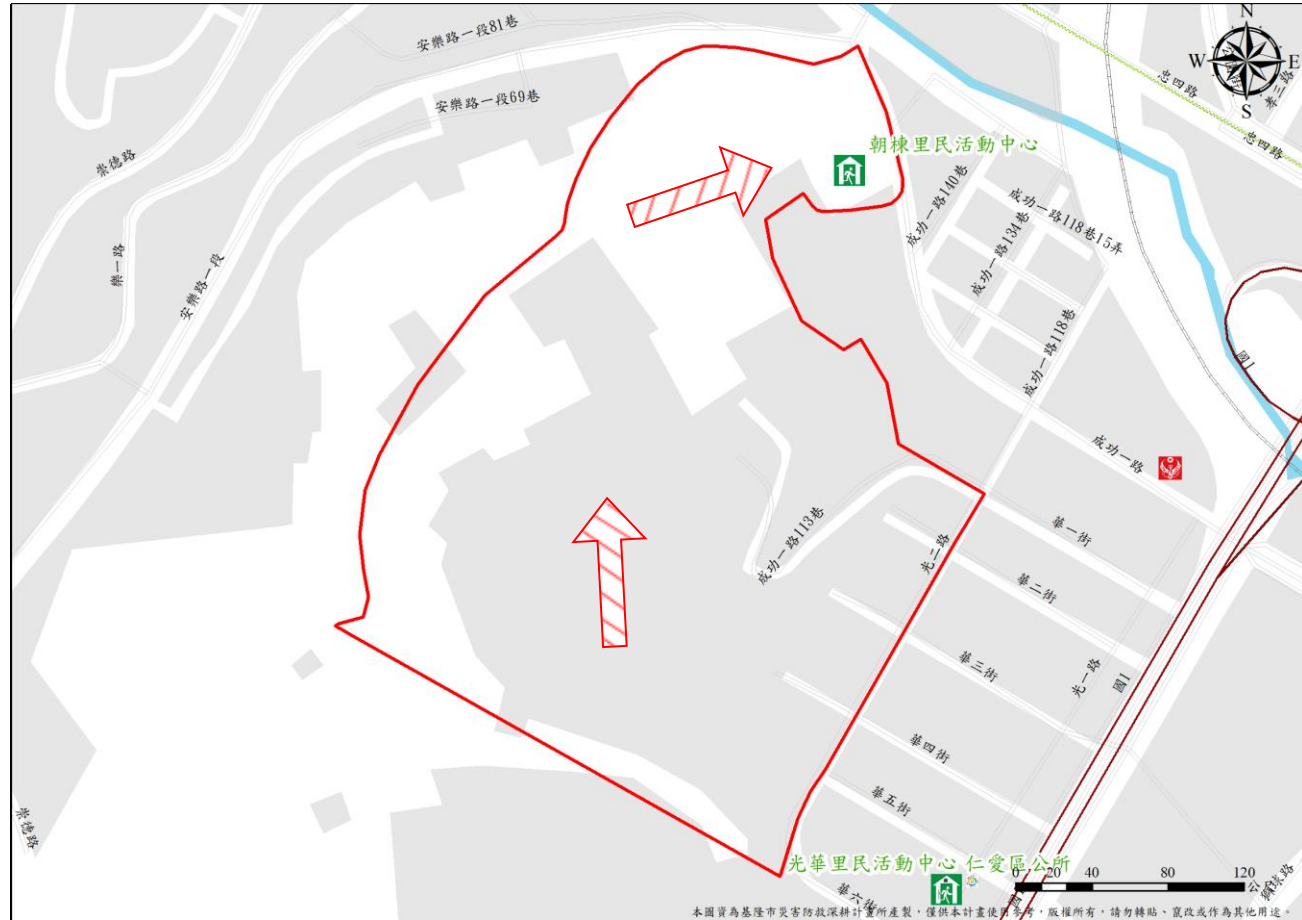


圖例	避難方向	基本圖例與道路		設施	標示	
	疏散避難方向	鄉(鎮、市、區)界線	國道	消防單位	適用震災	適用土石流災害
		河流	快速道路	醫療院所	適用風災	適用坡災
		建築區域	省道	警察單位	適用水災	適用海嘯災害
		鐵路	縣道	室內避難收容處所	適用火災	
			鄉道			

基隆市政府 111 年 03 月 製作

# 1001704-0024 仁愛區朝棟里疏散避難圖

<b>防災資訊</b>	
<b>鄉(鎮、市、區)界圖</b>	
<ul style="list-style-type: none"> <li>面積 0.09 平方公里</li> <li>總人口數 3067 人</li> </ul>	
<b>災害通報單位</b>	
<ul style="list-style-type: none"> <li>仁愛區緊急應變小組 電話: (02)2430-1122</li> <li>忠二路派出所 電話: (02)2424-1363</li> <li>仁愛消防分隊 電話: (02)2431-6900</li> </ul>	
<b>緊急聯絡人</b>	
<ul style="list-style-type: none"> <li>朝棟里里長 李光健 電話: 0928-510-118</li> </ul>	
<b>防災資訊網站</b>	
<ul style="list-style-type: none"> <li>行政院中央災害防救委員會 <a href="http://www.cdprc.ey.gov.tw/">http://www.cdprc.ey.gov.tw/</a></li> <li>農委會水土保持局 <a href="http://www.swcb.gov.tw/">http://www.swcb.gov.tw/</a></li> <li>經濟部水利署 <a href="http://www.wra.gov.tw/">http://www.wra.gov.tw/</a></li> <li>交通部公路總局 <a href="http://www.thb.gov.tw/">http://www.thb.gov.tw/</a></li> </ul>	
<b>避難收容處所</b>	

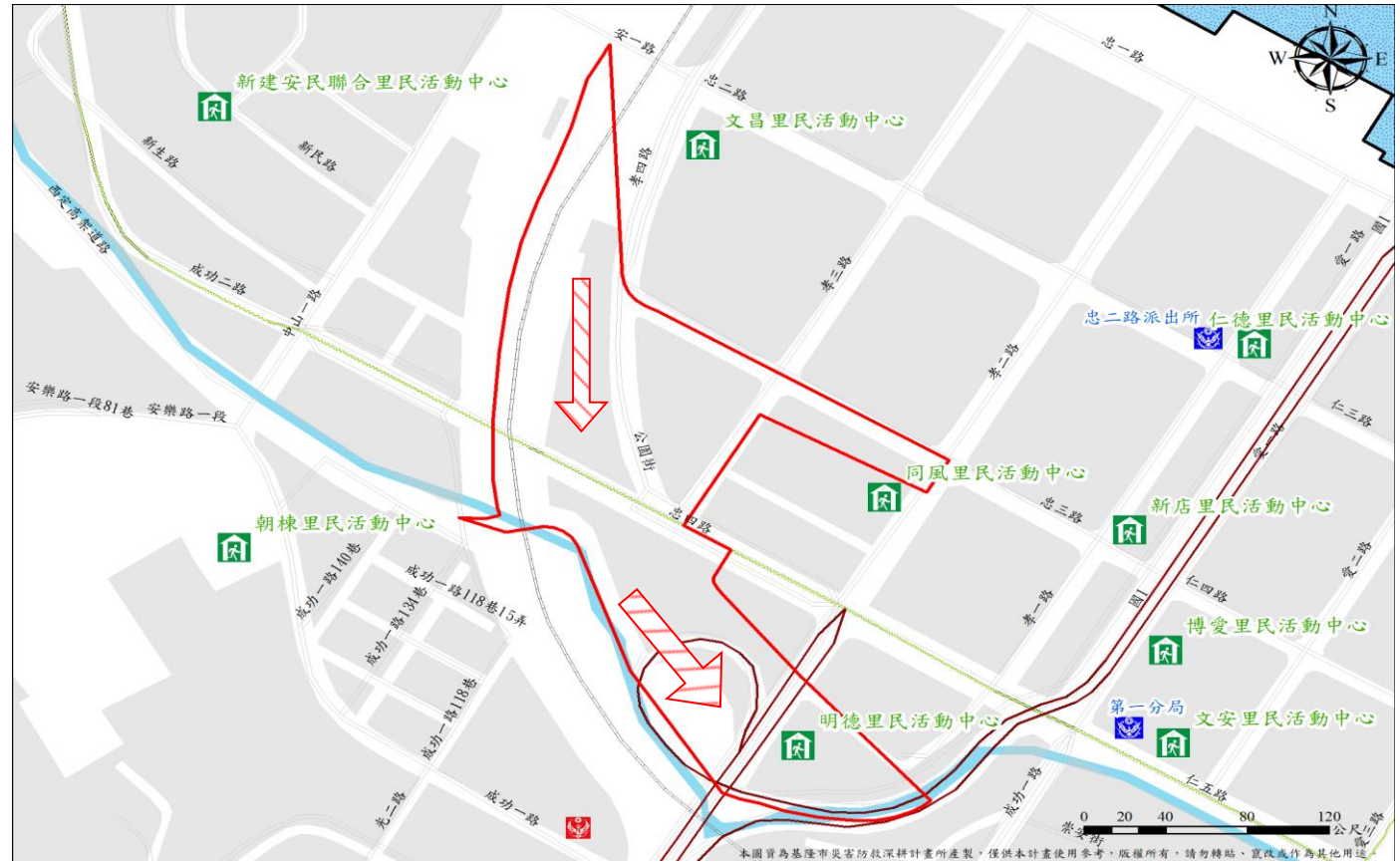


<ul style="list-style-type: none"> <li>朝棟里民活動中心 (震 風 火 土 坡)</li> <li>面積: 421 平方公尺</li> <li>容納: 85 人</li> <li>地址: 基隆市仁愛區成功一路 133 巷 5 號</li> <li>電話: (02) 2430-1122#316</li> </ul>
基隆市政府 111 年 03 月 製作

<b>圖例</b>	<b>避難方向</b>	<b>基本圖例與道路</b>		<b>設施</b>	<b>標示</b>	
	疏散避難方向	鄉(鎮、市、區)界線	國道	消防單位	適用震災	適用土石流災害
		河流	快速道路	醫療院所	適用風災	適用坡災
		建築區域	省道	警察單位	適用水災	適用海嘯災害
		鐵路	縣道	室內避難收容處所	適用火災	
		鄉道				

# 1001704-0025 仁愛區明德里疏散避難圖

<b>防災資訊</b>	
<b>鄉(鎮、市、區)界圖</b>	
<ul style="list-style-type: none"> <li>面積 0.02 平方公里</li> <li>總人口數 744 人</li> </ul>	
<b>災害通報單位</b>	
<ul style="list-style-type: none"> <li>仁愛區緊急應變小組 電話: (02)2430-1122</li> <li>忠二路派出所 電話: (02)2424-1363</li> <li>仁愛消防分隊 電話: (02)2431-6900</li> </ul>	
<b>緊急聯絡人</b>	
<ul style="list-style-type: none"> <li>明德里里長 許文杰 電話: 0952-600-862</li> </ul>	
<b>防災資訊網站</b>	
<ul style="list-style-type: none"> <li>行政院中央災害防救委員會 <a href="http://www.cdprc.ey.gov.tw/">http://www.cdprc.ey.gov.tw/</a></li> <li>農委會水土保持局 <a href="http://www.swcb.gov.tw/">http://www.swcb.gov.tw/</a></li> <li>經濟部水利署 <a href="http://www.wra.gov.tw/">http://www.wra.gov.tw/</a></li> <li>交通部公路總局 <a href="http://www.thb.gov.tw/">http://www.thb.gov.tw/</a></li> </ul>	
<b>避難收容處所</b>	
<ul style="list-style-type: none"> <li>明德里民活動中心 (震 風 火 土 坡)</li> <li>面積: 144 平方公尺</li> <li>容納: 29 人</li> <li>地址: 基隆市仁愛區自來街 13 巷 5 之 2 號</li> <li>電話: (02) 2430-1122#309</li> </ul>	



圖例	<b>避難方向</b>	<b>基本圖例與道路</b>		<b>設施</b>	<b>標示</b>	
	疏散避難方向	鄉(鎮、市、區)界線	國道	消防單位	適用震災	適用土石流災害
		河流	快速道路	醫療院所	適用風災	適用坡災
		建築區域	省道	警察單位	適用水災	適用海嘯災害
		鐵路	縣道	室內避難收容處所	適用火災	
		鄉道				

基隆市政府 111 年 03 月 製作



# 1001704-0026 仁愛區同風里疏散避難圖

<b>防災資訊</b>	
<b>鄉(鎮、市、區)界圖</b>	
<ul style="list-style-type: none"> <li>面積 0.02 平方公里</li> <li>總人口數 596 人</li> </ul>	
<b>災害通報單位</b>	
<ul style="list-style-type: none"> <li>仁愛區緊急應變小組 電話: (02)2430-1122</li> <li>延平街派出所 電話: (02)2424-6950</li> <li>仁愛消防分隊 電話: (02)2431-6900</li> </ul>	
<b>緊急聯絡人</b>	
<ul style="list-style-type: none"> <li>同風里里長 戴學禮 電話: 0910-933-857</li> </ul>	
<b>防災資訊網站</b>	
<ul style="list-style-type: none"> <li>行政院中央災害防救委員會 <a href="http://www.cdprc ey.gov.tw/">http://www.cdprc ey.gov.tw/</a></li> <li>農委會水土保持局 <a href="http://www.swcb.gov.tw/">http://www.swcb.gov.tw/</a></li> <li>經濟部水利署 <a href="http://www.wra.gov.tw/">http://www.wra.gov.tw/</a></li> <li>交通部公路總局 <a href="http://www.thb.gov.tw/">http://www.thb.gov.tw/</a></li> </ul>	
<b>避難收容處所</b>	
<ul style="list-style-type: none"> <li>同風里民活動中心 </li> </ul> <p>面積: 65 平方公尺 容納: 13 人 地址: 基隆市仁愛區孝二路 39 號 7 樓 12 室(忠孝大樓) 電話: (02) 2430-1122#307</p>	



<b>圖例</b>	<b>避難方向</b>	疏散避難方向
	<b>基本圖例與道路</b>	<ul style="list-style-type: none"> <li>■■■■ 鄉(鎮、市、區)界線</li> <li>■■■■ 河流</li> <li>■■■■ 建築區域</li> <li>■■■■ 鐵路</li> <li>—— 國道</li> <li>—— 快速道路</li> <li>—— 省道</li> <li>—— 縣道</li> <li>—— 鄉道</li> </ul>
	<b>設施</b>	<ul style="list-style-type: none"> <li> 消防單位</li> <li> 醫療院所</li> <li> 警察單位</li> <li> 室內避難收容處所</li> </ul>
	<b>標示</b>	<ul style="list-style-type: none"> <li> 適用震災</li> <li> 適用風災</li> <li> 適用水災</li> <li> 適用火災</li> <li> 適用土石流災害</li> <li> 適用坡災</li> <li> 適用海嘯災害</li> </ul>
基隆市政府 111 年 03 月 製作		

# 1001704-0027 仁愛區文昌里疏散避難圖

<b>防災資訊</b>	
<b>鄉(鎮、市、區)界圖</b>	
<ul style="list-style-type: none"> <li>面積 0.13 平方公里</li> <li>總人口數 768 人</li> </ul>	
<b>災害通報單位</b>	
<ul style="list-style-type: none"> <li>仁愛區緊急應變小組 電話: (02)2430-1122</li> <li>忠二路派出所 電話: (02)2424-1363</li> <li>仁愛消防分隊 電話: (02)2431-6900</li> </ul>	
<b>緊急聯絡人</b>	
<ul style="list-style-type: none"> <li>文昌里里長 王明清 電話: 0928-813-946</li> </ul>	
<b>防災資訊網站</b>	
<ul style="list-style-type: none"> <li>行政院中央災害防救委員會 <a href="http://www.cdprc.ey.gov.tw/">http://www.cdprc.ey.gov.tw/</a></li> <li>農委會水土保持局 <a href="http://www.swcb.gov.tw/">http://www.swcb.gov.tw/</a></li> <li>經濟部水利署 <a href="http://www.wra.gov.tw/">http://www.wra.gov.tw/</a></li> <li>交通部公路總局 <a href="http://www.thb.gov.tw">http://www.thb.gov.tw</a></li> </ul>	
<b>避難收容處所</b>	
<ul style="list-style-type: none"> <li>文昌里民活動中心 (震) (風) (火) (土) (坡)</li> </ul> <p>面積: 179 平方公尺 容納: 36 人 地址: 基隆市仁愛區四路 10 之 1 號 (陸橋下) 電話: (02) 2430-1122#309</p>	



<ul style="list-style-type: none"> <li>文昌里民活動中心 (震) (風) (火) (土) (坡)</li> </ul> <p>面積: 179 平方公尺 容納: 36 人 地址: 基隆市仁愛區四路 10 之 1 號 (陸橋下) 電話: (02) 2430-1122#309</p>
基隆市政府 111 年 03 月 製作

圖例	避難方向	基本圖例與道路		設施	標示	
	疏散避難方向	鄉(鎮、市、區)界線	國道	消防單位	適用震災	適用土石流災害
	河流	快速道路	醫療院所	適用風災	適用坡災	
	建築區域	省道	警察單位	適用水災	適用海嘯災害	
	鐵路	縣道	室內避難收容處所	適用火災		
		鄉道				

# 1001704-0028 仁愛區新店里疏散避難圖

防災資訊	
鄉(鎮、市、區)界圖	
<ul style="list-style-type: none"> <li>面積 0.04 平方公里</li> <li>總人口數 652 人</li> </ul>	
災害通報單位	
<ul style="list-style-type: none"> <li>仁愛區緊急應變小組 電話: (02)2430-1122</li> <li>忠二路派出所 電話: (02)2424-1363</li> <li>仁愛消防分隊 電話: (02)2431-6900</li> </ul>	
緊急聯絡人	
<ul style="list-style-type: none"> <li>新店里里長 陳祐益 電話: 0910-673-353</li> </ul>	
防災資訊網站	
<ul style="list-style-type: none"> <li>行政院中央災害防救委員會 <a href="http://www.cdprc.ey.gov.tw/">http://www.cdprc.ey.gov.tw/</a></li> <li>農委會水土保持局 <a href="http://www.swcb.gov.tw/">http://www.swcb.gov.tw/</a></li> <li>經濟部水利署 <a href="http://www.wra.gov.tw/">http://www.wra.gov.tw/</a></li> <li>交通部公路總局 <a href="http://www.thb.gov.tw/">http://www.thb.gov.tw/</a></li> </ul>	
避難收容處所	




<ul style="list-style-type: none"> <li>新店里民活動中心 (震 風 水 火 土 坡)</li> </ul> <p>面積: 170 平方公尺 容納: 34 人 地址: 基隆市仁愛區孝一路 100 之 1 號 2 樓旁通道 電話: (02) 2430-1122#316</p>
<p>基隆市政府 111 年 03 月 製作</p>

圖例	避難方向	基本圖例與道路		設施	標示	
	疏散避難方向	<ul style="list-style-type: none"> <li>■■■■ 鄉(鎮、市、區)界線</li> <li>■■■■ 河流</li> <li>■■■■ 建築區域</li> <li>■■■■ 鐵路</li> </ul>	<ul style="list-style-type: none"> <li>—— 國道</li> <li>—— 快速道路</li> <li>—— 省道</li> <li>—— 縣道</li> <li>—— 鄉道</li> </ul>	<ul style="list-style-type: none"> <li> 消防單位</li> <li> 醫療院所</li> <li> 警察單位</li> <li> 室內避難收容處所</li> </ul>	<ul style="list-style-type: none"> <li> 適用震災</li> <li> 適用風災</li> <li> 適用水災</li> <li> 適用火災</li> </ul>	<ul style="list-style-type: none"> <li> 適用土石流災害</li> <li> 適用坡災</li> <li> 適用海嘯災害</li> </ul>



# 1001704-0029 仁愛區光華里疏散避難圖

防災資訊	
鄉(鎮、市、區)界圖	
<ul style="list-style-type: none"> <li>面積 0.12 平方公里</li> <li>總人口數 2742 人</li> </ul>	
災害通報單位	
<ul style="list-style-type: none"> <li>仁愛區緊急應變小組 電話: (02)2430-1122</li> <li>忠二路派出所 電話: (02)2424-1363</li> <li>仁愛消防分隊 電話: (02)2431-6900</li> </ul>	
緊急聯絡人	
<ul style="list-style-type: none"> <li>光華里里長 陳世豐 電話: 0916-317-388</li> </ul>	
防災資訊網站	
<ul style="list-style-type: none"> <li>行政院中央災害防救委員會 <a href="http://www.cdprc.ey.gov.tw/">http://www.cdprc.ey.gov.tw/</a></li> <li>農委會水土保持局 <a href="http://www.swcb.gov.tw/">http://www.swcb.gov.tw/</a></li> <li>經濟部水利署 <a href="http://www.wra.gov.tw/">http://www.wra.gov.tw/</a></li> <li>交通部公路總局 <a href="http://www.thb.gov.tw/">http://www.thb.gov.tw/</a></li> </ul>	
避難收容處所	



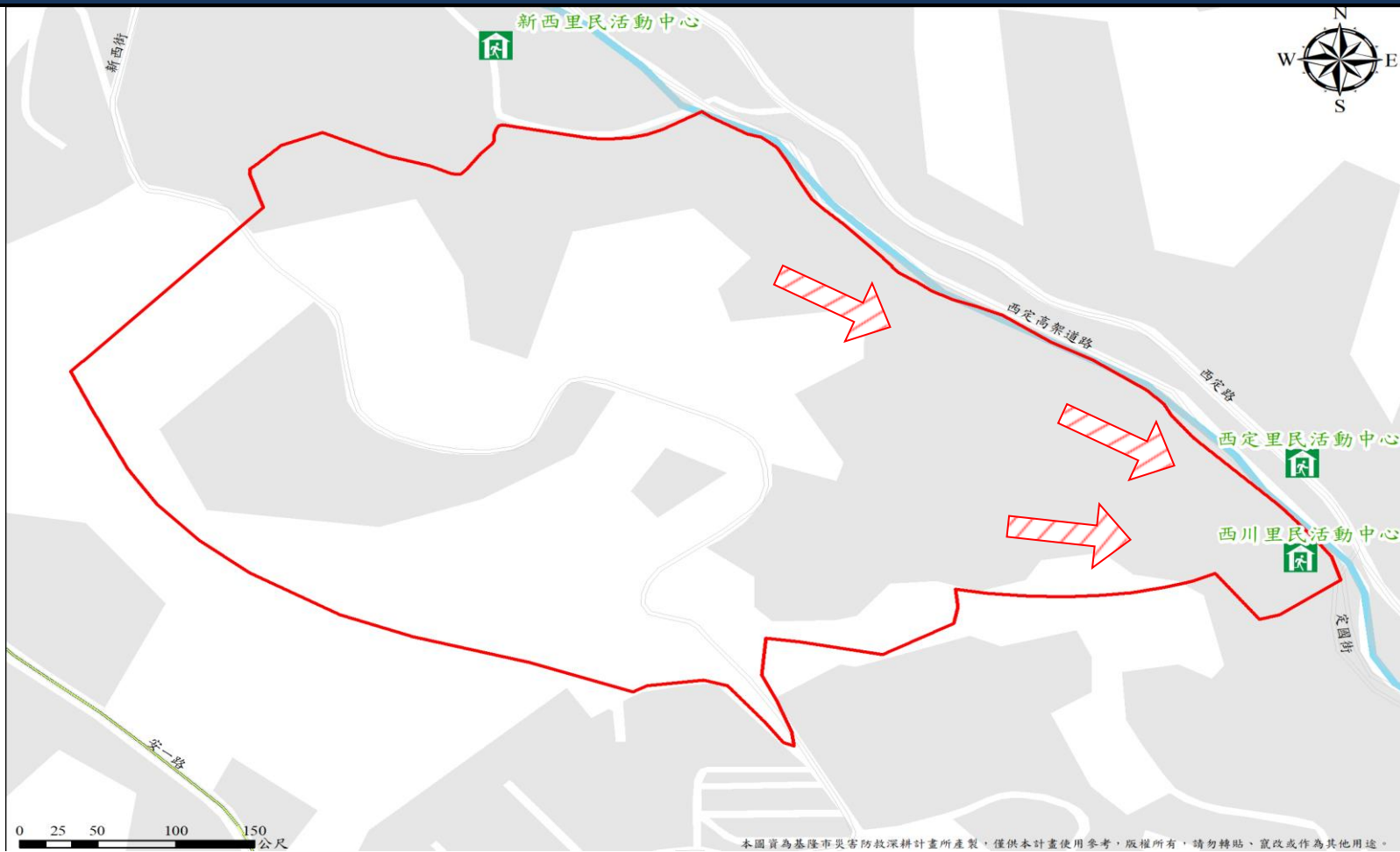
<ul style="list-style-type: none"> <li>光華里民活動中心 </li> <li>面積: 350 平方公尺 容納: 70 人 地址: 基隆市仁愛區光一路 28 號 5 樓 電話: (02) 2430-1122#319</li> <li>仁愛區公所 </li> <li>面積: 335 平方公尺 容納: 67 人 地址: 基隆市仁愛區光一路 28 號 6 樓 電話: (02) 2430-1122#205</li> </ul>
基隆市政府 111 年 03 月 製作

圖例	避難方向	基本圖例與道路		設施	標示	
	疏散避難方向	鄉(鎮、市、區)界線	國道	消防單位	適用震災	適用土石流災害
		河流	快速道路	醫療院所	適用風災	適用坡災
		建築區域	省道	警察單位	適用水災	適用海嘯災害
		鐵路	縣道	室內避難收容處所	適用火災	
			鄉道			



# 1001706-0001 安樂區西川里疏散避難圖

防災資訊	
鄉(鎮、市、區)界圖	
<ul style="list-style-type: none"> <li>面積 0.20 平方公里</li> <li>總人口數 1330 人</li> </ul>	
災害通報單位	
<ul style="list-style-type: none"> <li>安樂區災害應變中心 電話:(02)2431-2118</li> <li>安定派出所 電話:(02)2424-6946</li> <li>安樂消防分隊 電話:(02)2430-2691#9</li> </ul>	
緊急聯絡人	
<ul style="list-style-type: none"> <li>西川里里長 王忠誠 電話:(02)2424-7319 0911-240-185</li> </ul>	
防災資訊網站	
<ul style="list-style-type: none"> <li>行政院中央災害防救委員會 <a href="http://www.cdprc.ey.gov.tw/">http://www.cdprc.ey.gov.tw/</a></li> <li>農委會水土保持局 <a href="http://www.swcb.gov.tw/">http://www.swcb.gov.tw/</a></li> <li>經濟部水利署 <a href="http://www.wra.gov.tw/">http://www.wra.gov.tw/</a></li> <li>交通部公路總局 <a href="http://www.thb.gov.tw/">http://www.thb.gov.tw/</a></li> </ul>	
避難收容處所	

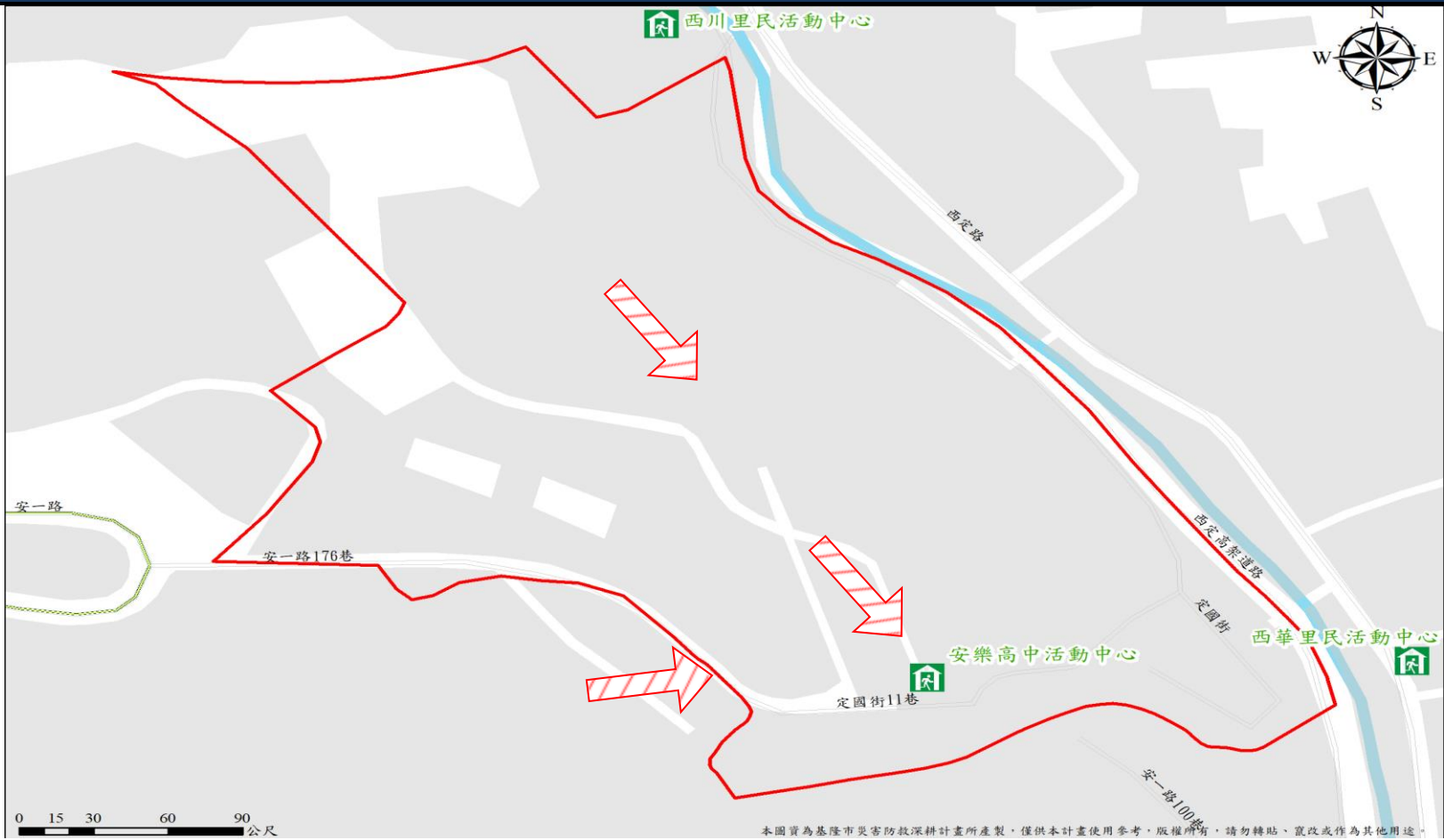


<ul style="list-style-type: none"> <li>西川里民活動中心 (震) (風) (火) (土) (坡)</li> </ul> <p>面積：350 平方公尺 容納：70 人 地址：基隆市安樂區新西街 1 號 電話：(02)2424-7319</p>
基隆市政府 109 年 7 月 更新

圖例	避難方向	基本圖例與道路		設施	標示	
	疏散避難方向	鄉(鎮、市、區)界線 河流 建築區域 鐵路	國道 快速道路 省道 縣道 鄉道	消防單位 醫療院所 警察單位 室內避難收容處所	適用震災 適用風災 適用水災 適用火災	適用土石流災害 適用坡災 適用海嘯災害

# 1001706-0002 安樂區定國里疏散避難圖

<b>防災資訊</b>	
<b>鄉(鎮、市、區)界圖</b>	
<ul style="list-style-type: none"> <li>面積 0.07 平方公里</li> <li>總人口數 1148 人</li> </ul>	
<b>災害通報單位</b>	
<ul style="list-style-type: none"> <li>安樂區災害應變中心 電話:(02)2431-2118</li> <li>安定派出所 電話:(02)2424-6946</li> <li>安樂消防分隊 電話:(02)2430-2691#9</li> </ul>	
<b>緊急聯絡人</b>	
<ul style="list-style-type: none"> <li>定國里里長 徐寅禹 電話:0930-303119</li> </ul>	
<b>防災資訊網站</b>	
<ul style="list-style-type: none"> <li>行政院中央災害防救委員會 <a href="http://www.cdprc.ey.gov.tw/">http://www.cdprc.ey.gov.tw/</a></li> <li>農委會水土保持局 <a href="http://www.swcb.gov.tw/">http://www.swcb.gov.tw/</a></li> <li>經濟部水利署 <a href="http://www.wra.gov.tw/">http://www.wra.gov.tw/</a></li> <li>交通部公路總局 <a href="http://www.thb.gov.tw/">http://www.thb.gov.tw/</a></li> </ul>	
<b>避難收容處所</b>	
<ul style="list-style-type: none"> <li>安樂高中活動中心 (震、風、水、火、土、坡、海)</li> </ul> <p>面積：875 平方公尺 容納：175 人 地址：基隆市安樂區安一路 360 號 電話：(02)2423-6600#31</p>	



基隆市政府 109 年 7 月 更新

圖例	避難方向	基本圖例與道路		設施	標示	
	疏散避難方向	鄉(鎮、市、區)界線	國道	消防單位	適用震災	適用土石流災害
	河流	快速道路	醫療院所	適用風災	適用坡災	
	建築區域	省道	警察單位	適用水災	適用海嘯災害	
	鐵路	縣道	室內避難收容處所	適用火災		
		鄉道				

# 1001706-0003 安樂區新西里疏散避難圖

<b>防災資訊</b>	
<b>鄉(鎮、市、區)界圖</b>	
<ul style="list-style-type: none"> <li>面積 0.20 平方公里</li> <li>總人口數 1503 人</li> </ul>	
<b>災害通報單位</b>	
<ul style="list-style-type: none"> <li>安樂區災害應變中心 電話:(02)2431-2118</li> <li>安定派出所 電話:(02)2424-6946</li> <li>安樂消防分隊 電話:(02)2430-2691#9</li> </ul>	
<b>緊急聯絡人</b>	
<ul style="list-style-type: none"> <li>新西里里長 黃世榮 電話:0922251490</li> </ul>	
<b>防災資訊網站</b>	
<ul style="list-style-type: none"> <li>行政院中央災害防救委員會 <a href="http://www.cdprc.ey.gov.tw/">http://www.cdprc.ey.gov.tw/</a></li> <li>農委會水土保持局 <a href="http://www.swcb.gov.tw/">http://www.swcb.gov.tw/</a></li> <li>經濟部水利署 <a href="http://www.wra.gov.tw/">http://www.wra.gov.tw/</a></li> <li>交通部公路總局 <a href="http://www.thb.gov.tw/">http://www.thb.gov.tw/</a></li> </ul>	
<b>避難收容處所</b>	




<ul style="list-style-type: none"> <li>新西里里民活動中心 </li> </ul> <p>面積：370 平方公尺 容納：74 人 地址：基隆市安樂區新西街 106-1 號 電話：(02)2422-3094</p>
基隆市政府 109 年 7 月 更新






















圖例	避難方向	基本圖例與道路		設施	標示	
	疏散避難方向	鄉(鎮、市、區)界線	國道	消防單位	適用震災	適用土石流災害
	河流	快速道路	醫療院所	適用風災	適用坡災	
	建築區域	省道	警察單位	適用水災	適用海嘯災害	
	鐵路	縣道	室內避難收容處所	適用火災		
		鄉道				

# 1001706-0004 安樂區定邦里疏散避難圖

防災資訊	
鄉(鎮、市、區)界圖	
<ul style="list-style-type: none"> <li>面積 0.03 平方公里</li> <li>總人口數 1106 人</li> </ul>	
災害通報單位	
<ul style="list-style-type: none"> <li>安樂區災害應變中心 電話:(02)2431-2118</li> <li>安定派出所 電話:(02)2424-6946</li> <li>安樂消防分隊 電話:(02)2430-2691#9</li> </ul>	
緊急聯絡人	
<ul style="list-style-type: none"> <li>定邦里里長 林惠蓮 電話:(02)2423-1200 0933-077-144</li> </ul>	
防災資訊網站	
<ul style="list-style-type: none"> <li>行政院中央災害防救委員會 <a href="http://www.cdprc.ey.gov.tw/">http://www.cdprc.ey.gov.tw/</a></li> <li>農委會水土保持局 <a href="http://www.swcb.gov.tw/">http://www.swcb.gov.tw/</a></li> <li>經濟部水利署 <a href="http://www.wra.gov.tw/">http://www.wra.gov.tw/</a></li> <li>交通部公路總局 <a href="http://www.thb.gov.tw/">http://www.thb.gov.tw/</a></li> </ul>	
避難收容處所	



<ul style="list-style-type: none"> <li>安樂高中活動中心 </li> <li>面積：875 平方公尺</li> <li>容納：175 人</li> <li>地址：基隆市安樂區安一路 360 號</li> <li>電話：(02)2423-6600#31</li> </ul>
<p>基隆市政府 109 年 7 月 更新</p>

圖例	避難方向	基本圖例與道路		設施	標示	
	 疏散避難方向	 鄉(鎮、市、區)界線	 國道	 消防單位	 適用震災	 適用土石流災害
	 河流	 快速道路	 醫療院所	 適用風災	 適用坡災	
	 建築區域	 省道	 警察單位	 適用水災	 適用海嘯災害	
	 鐵路	 縣道	 室內避難收容處所	 適用火災		
		 鄉道				



# 1001706-0005 安樂區慈仁里疏散避難圖

**防災資訊**

**鄉(鎮、市、區)界圖**

- 面積  
0.05 平方公里
- 總人口數  
1024 人



**災害通報單位**

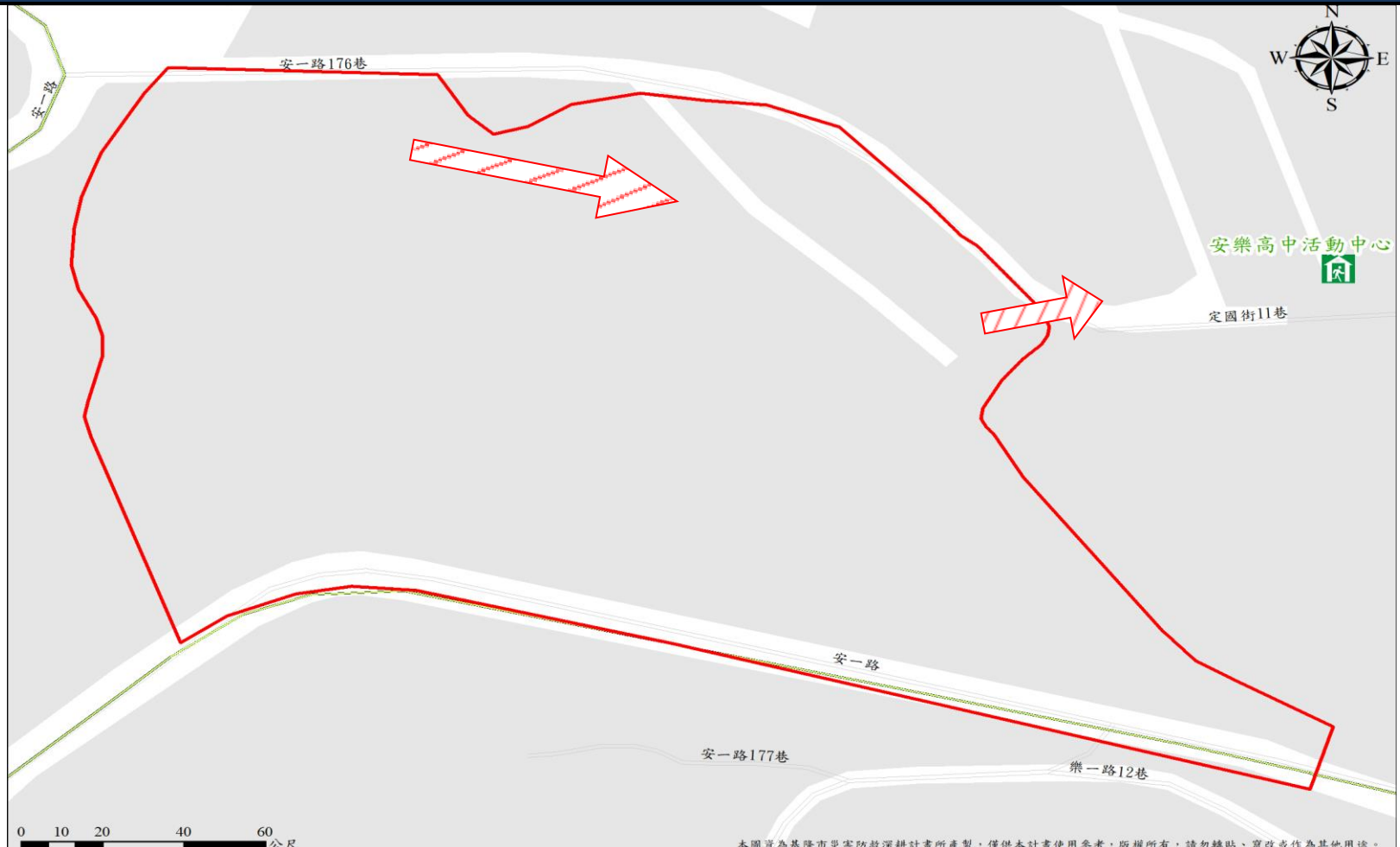
- 安樂區災害應變中心  
電話:(02)2431-2118
- 安定派出所  
電話:(02)2424-6946
- 安樂消防分隊  
電話:(02)2430-2691#9

**緊急聯絡人**

- 慈仁里里長  
陳禮信  
電話:(02)2422-4479  
0910-251-380

**防災資訊網站**

- 行政院中央災害防救委員會  
<http://www.cdprc.ey.gov.tw/>
- 農委會水土保持局  
<http://www.swcb.gov.tw/>
- 經濟部水利署  
<http://www.wra.gov.tw/>
- 交通部公路總局  
<http://www.thb.gov.tw/>



**避難收容處所**

- 安和、慈仁里民活動中心 (震) (風) (火) (土) (坡)

面積：700 平方公尺  
容納：140 人  
地址：基隆市安樂區安一路 177 巷 23 號  
電話：02-2422-4479

基隆市政府 109 年 7 月 更新

圖例	避難方向	基本圖例與道路		設施	標示	
	疏散避難方向	鄉(鎮、市、區)界線	國道 快速道路 省道 縣道 鄉道	消防單位 醫療院所 警察單位 室內避難收容處所	適用震災 適用風災 適用水災 適用火災	適用土石流災害 適用坡災 適用海嘯災害

# 1001706-0006 安樂區干城里疏散避難圖

**防災資訊**

**鄉(鎮、市、區)界圖**

- 面積  
0.21 平方公里
- 總人口數  
2277 人



**災害通報單位**

- 安樂區災害應變中心  
電話:(02)2431-2118
- 安定派出所  
電話:(02)2424-6946
- 安樂消防分隊  
電話:(02)2430-2691#9

**緊急聯絡人**

- 干城里里長  
俞秀真  
電話:(02)2423-7172

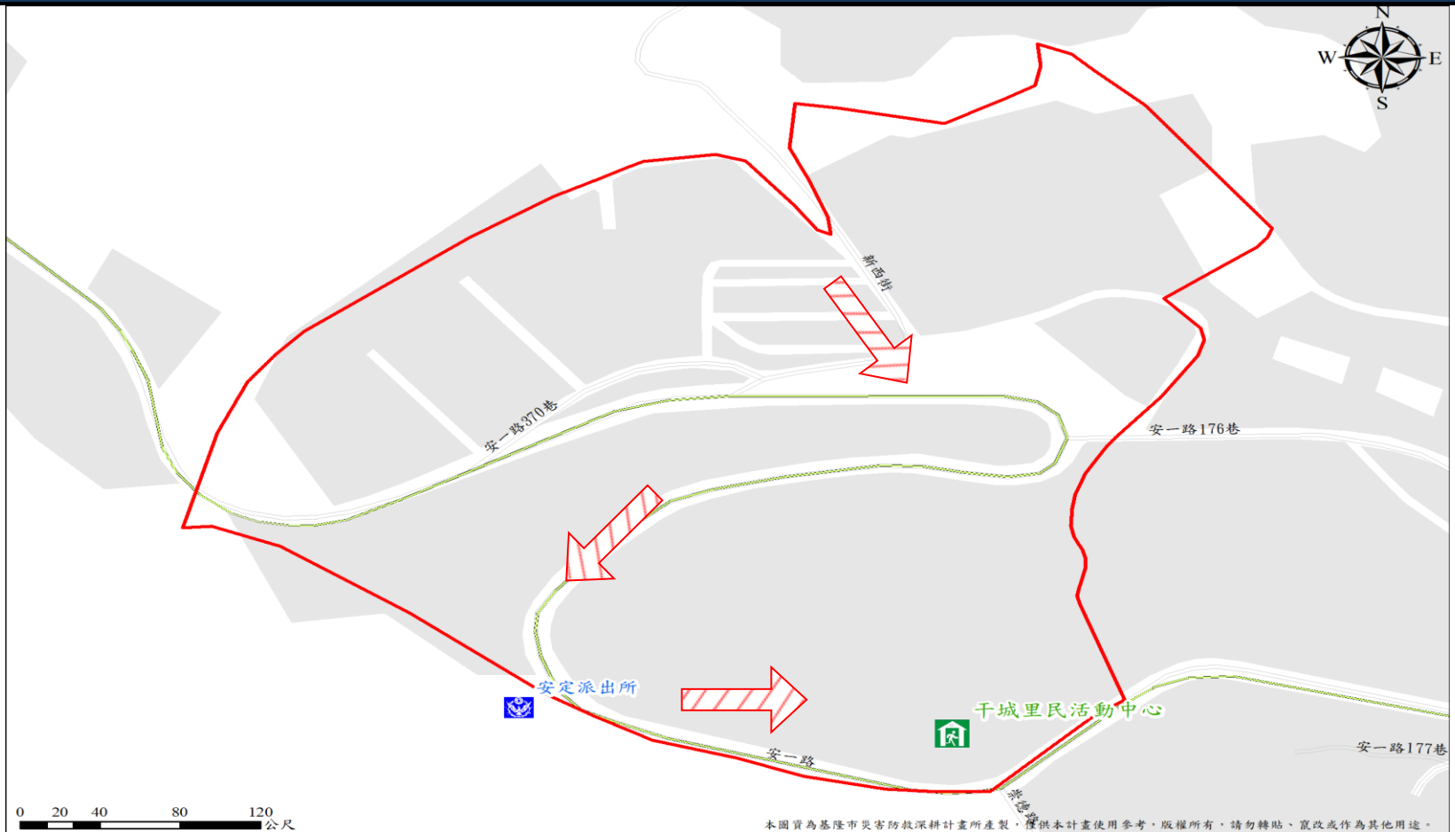
**防災資訊網站**

- 行政院中央災害防救委員會  
<http://www.cdprc.ey.gov.tw/>
- 農委會水土保持局  
<http://www.swcb.gov.tw/>
- 經濟部水利署  
<http://www.wra.gov.tw/>
- 交通部公路總局  
<http://www.thb.gov.tw/>

**避難收容處所**

- 干城里民活動中心 (震) (風) (火) (土) (坡) (海)

面積：1000 平方公尺  
容納：200 人  
地址：基隆市安樂區安一路 278 巷 31 之 1 號  
電話：(02)2423-7172

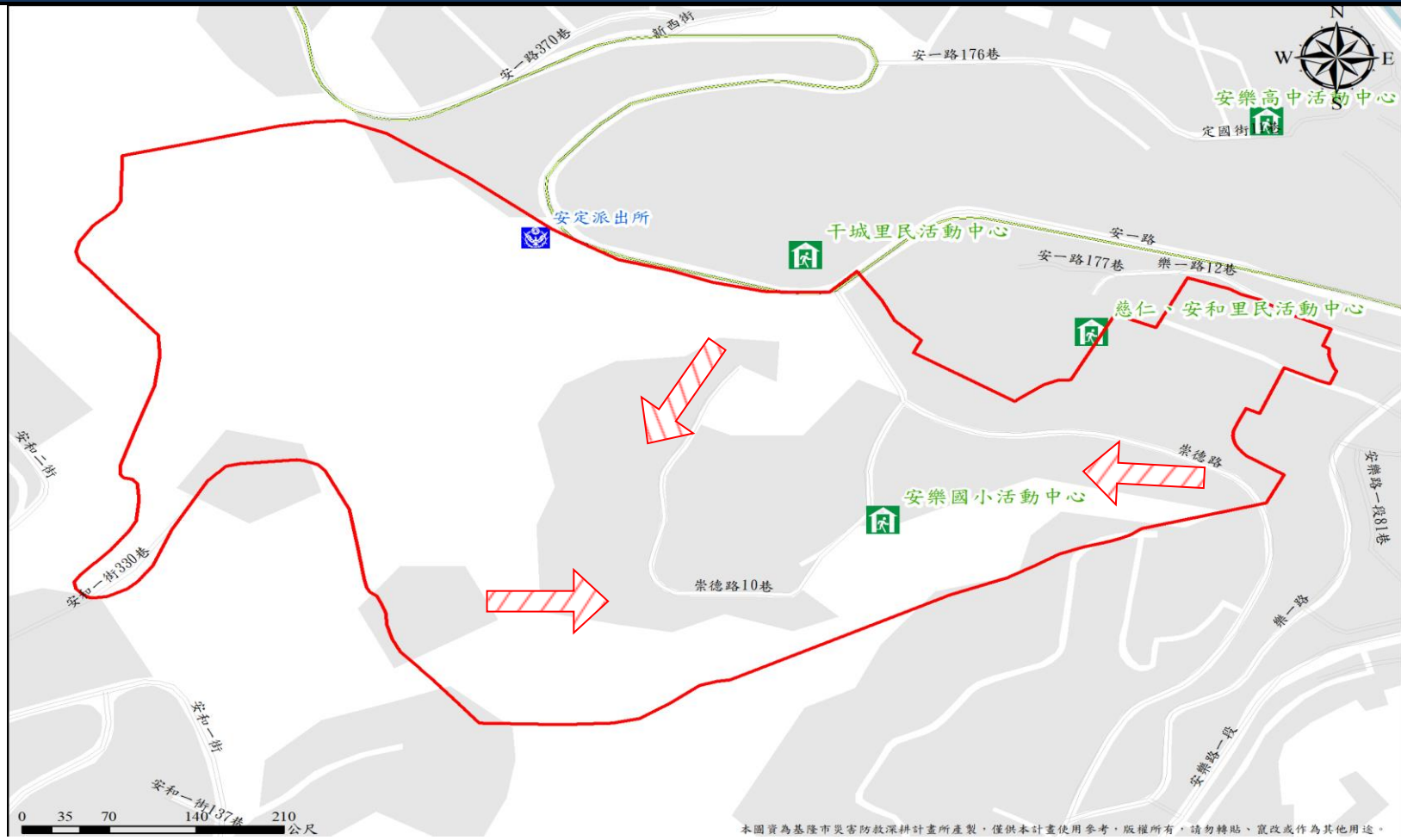


基隆市政府 109 年 7 月 更新

圖例	避難方向	基本圖例與道路		設施	標示	
	疏散避難方向	鄉(鎮、市、區)界線 河流 建築區域 鐵路	國道 快速道路 省道 縣道 鄉道	消防單位 醫療院所 警察單位 室內避難收容處所	適用震災 適用風災 適用水災 適用火災	適用土石流災害 適用坡災 適用海嘯災害

# 1001706-0007 安樂區永康里疏散避難圖

<b>防災資訊</b>	
<b>鄉(鎮、市、區)界圖</b>	
<ul style="list-style-type: none"> <li>面積 0.22 平方公里</li> <li>總人口數 2166 人</li> </ul>	
<b>災害通報單位</b>	
<ul style="list-style-type: none"> <li>安樂區災害應變中心 電話:(02)2431-2118</li> <li>安定派出所 電話:(02)2424-6946</li> <li>安樂消防分隊 電話:(02)2430-2691#9</li> </ul>	
<b>緊急聯絡人</b>	
<ul style="list-style-type: none"> <li>永康里里長 陳銘坤 電話:(02)2426-0655 0917-491-667</li> </ul>	
<b>防災資訊網站</b>	
<ul style="list-style-type: none"> <li>行政院中央災害防救委員會 <a href="http://www.cdprc.ey.gov.tw/">http://www.cdprc.ey.gov.tw/</a></li> <li>農委會水土保持局 <a href="http://www.swcb.gov.tw/">http://www.swcb.gov.tw/</a></li> <li>經濟部水利署 <a href="http://www.wra.gov.tw/">http://www.wra.gov.tw/</a></li> <li>交通部公路總局 <a href="http://www.thb.gov.tw/">http://www.thb.gov.tw/</a></li> </ul>	
<b>避難收容處所</b>	
<ul style="list-style-type: none"> <li>安樂國小活動中心 </li> </ul> <p>面積：1368 平方公尺 容納：274 人 地址：基隆市安樂區安一路 177 巷 23 號 電話：(02)2422-0814#30、31</p>	



基隆市政府 109 年 7 月 更新

圖例	避難方向	基本圖例與道路		設施	標示	
	疏散避難方向	鄉(鎮、市、區)界線	國道	消防單位	適用震災	適用土石流災害
	河流	快速道路	醫療院所	適用風災	適用坡災	
	建築區域	省道	警察單位	適用水災	適用海嘯災害	
	鐵路	縣道	室內避難收容處所	適用火災		
		鄉道				

# 1001706-0008 安樂區嘉仁里疏散避難圖

防災資訊	
鄉(鎮、市、區)界圖	
<ul style="list-style-type: none"> <li>面積 0.23 平方公里</li> <li>總人口數 3519 人</li> </ul>	
災害通報單位	
<ul style="list-style-type: none"> <li>安樂區災害應變中心 電話:(02)2431-2118</li> <li>安定派出所 電話:(02)2424-6946</li> <li>安樂消防分隊 電話:(02)2430-2691#9</li> </ul>	
緊急聯絡人	
<ul style="list-style-type: none"> <li>嘉仁里里長 王貴美 電話:(02)2428-2424 0935-306-094</li> </ul>	
防災資訊網站	
<ul style="list-style-type: none"> <li>行政院中央災害防救委員會 <a href="http://www.cdprc.ey.gov.tw/">http://www.cdprc.ey.gov.tw/</a></li> <li>農委會水土保持局 <a href="http://www.swcb.gov.tw/">http://www.swcb.gov.tw/</a></li> <li>經濟部水利署 <a href="http://www.wra.gov.tw/">http://www.wra.gov.tw/</a></li> <li>交通部公路總局 <a href="http://www.thb.gov.tw/">http://www.thb.gov.tw/</a></li> </ul>	
避難收容處所	



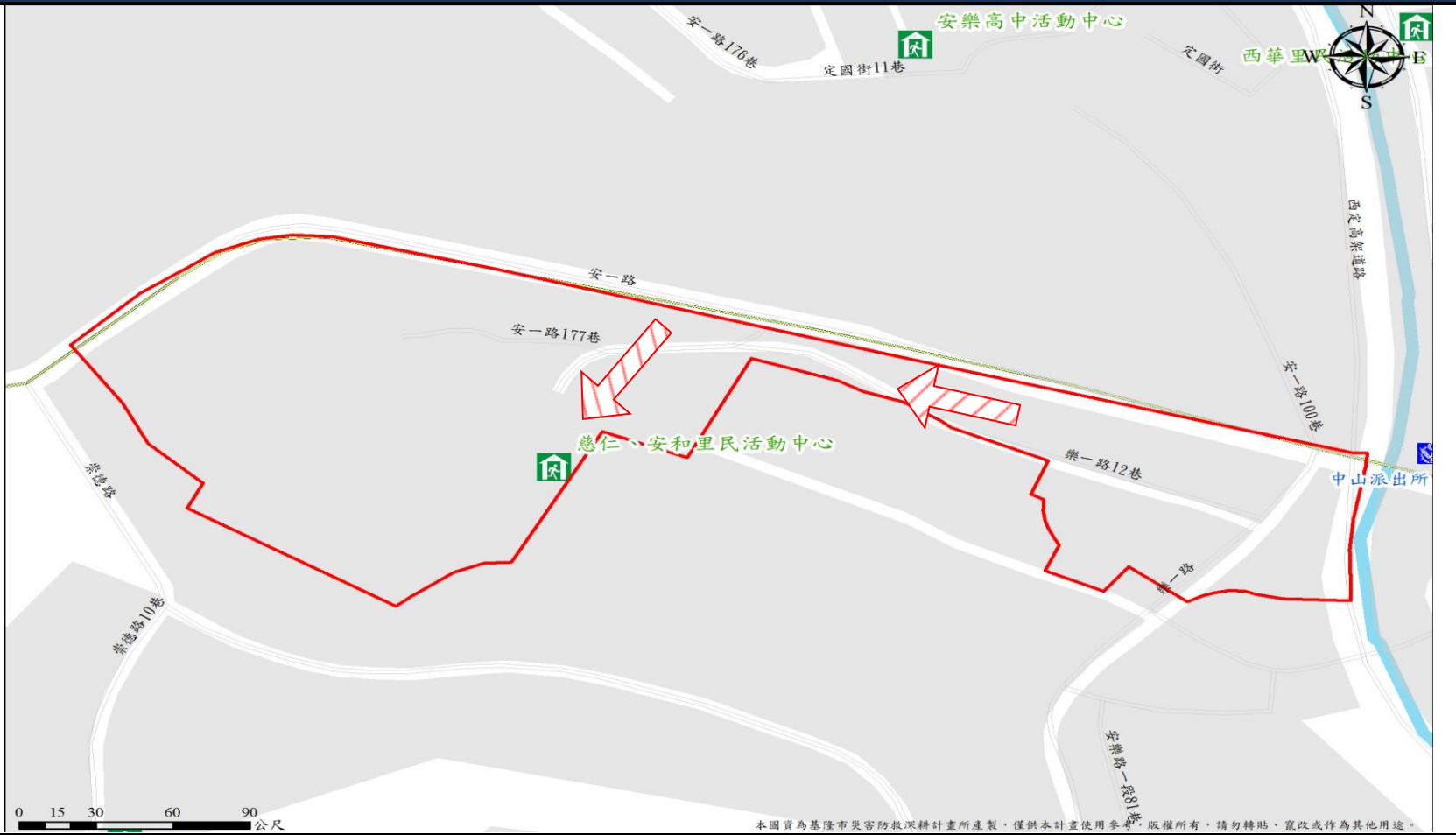
避難收容處所
<ul style="list-style-type: none"> <li>安樂國小活動中心 </li> </ul> <p>面積：1368 平方公尺 容納：274 人 地址：基隆市安樂區安一路 177 巷 23 號 電話：(02)2422-0814#30、31</p>
基隆市政府 109 年 7 月 更新






















圖例	避難方向	基本圖例與道路		設施	標示	
	疏散避難方向	鄉(鎮、市、區)界線	國道	消防單位	適用震災	適用土石流災害
	河流	快速道路	醫療院所	適用風災	適用坡災	
	建築區域	省道	警察單位	適用水災	適用海嘯災害	
	鐵路	縣道	室內避難收容處所	適用火災		
		鄉道				



# 1001706-0009 安樂區安和里疏散避難圖

防災資訊	
鄉(鎮、市、區)界圖	
<ul style="list-style-type: none"> <li>面積 0.04 平方公里</li> <li>總人口數 968 人</li> </ul>	
災害通報單位	
<ul style="list-style-type: none"> <li>安樂區災害應變中心 電話:(02)2431-2118</li> <li>安定派出所 電話:(02)2424-6946</li> <li>安樂消防分隊 電話:(02)2430-2691#9</li> </ul>	
緊急聯絡人	
<ul style="list-style-type: none"> <li>安和里里長 童意謙 電話:(02)2422-7579</li> </ul>	
防災資訊網站	
<ul style="list-style-type: none"> <li>行政院中央災害防救委員會 <a href="http://www.cdprc.ey.gov.tw/">http://www.cdprc.ey.gov.tw/</a></li> <li>農委會水土保持局 <a href="http://www.swcb.gov.tw/">http://www.swcb.gov.tw/</a></li> <li>經濟部水利署 <a href="http://www.wra.gov.tw/">http://www.wra.gov.tw/</a></li> <li>交通部公路總局 <a href="http://www.thb.gov.tw/">http://www.thb.gov.tw/</a></li> </ul>	
避難收容處所	
<ul style="list-style-type: none"> <li>安和、慈仁里民活動中心      </li> <li>面積：700 平方公尺</li> <li>容納：140 人</li> <li>地址：基隆市安樂區安一路 177 巷 23 號</li> <li>電話：(02)2422-4479</li> </ul>	



圖例	避難方向	基本圖例與道路		設施	標示	
	 疏散避難方向	 鄉(鎮、市、區)界線	 國道	 消防單位	 適用震災	 適用土石流災害
		 河流	 快速道路	 醫療院所	 適用風災	 適用坡災
		 建築區域	 省道	 警察單位	 適用水災	 適用海嘯災害
		 鐵路	 縣道	 室內避難收容處所	 適用火災	
			 鄉道			

基隆市政府 109 年 7 月 更新

# 1001706-010 安樂區樂一里疏散避難圖

**防災資訊**

**鄉(鎮、市、區)界圖**

- 面積  
0.05 平方公里
- 總人口數  
629 人



**災害通報單位**

- 安樂區災害應變中心  
電話:(02)2431-2118
- 安定派出所  
電話:(02)2424-6946
- 安樂消防分隊  
電話:(02)2430-2691#9

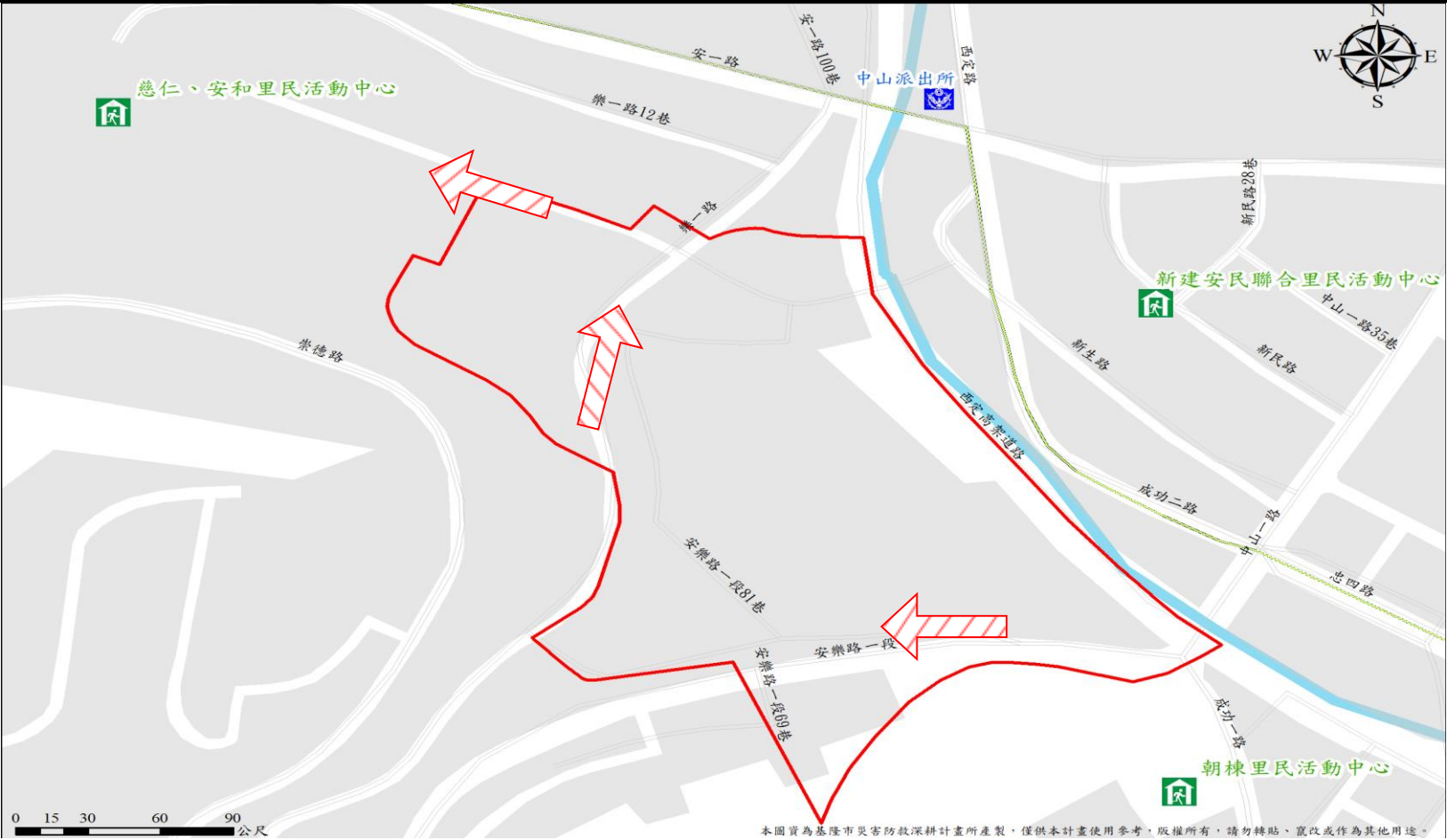
**緊急聯絡人**

- 樂一里里長  
楊德成  
電話:0928508468

**防災資訊網站**

- 行政院中央災害防救委員會  
<http://www.cdprc.ey.gov.tw/>
- 農委會水土保持局  
<http://www.swcb.gov.tw/>
- 經濟部水利署  
<http://www.wra.gov.tw/>
- 交通部公路總局  
<http://www.thb.gov.tw/>

**避難收容處所**



**避難收容處所**

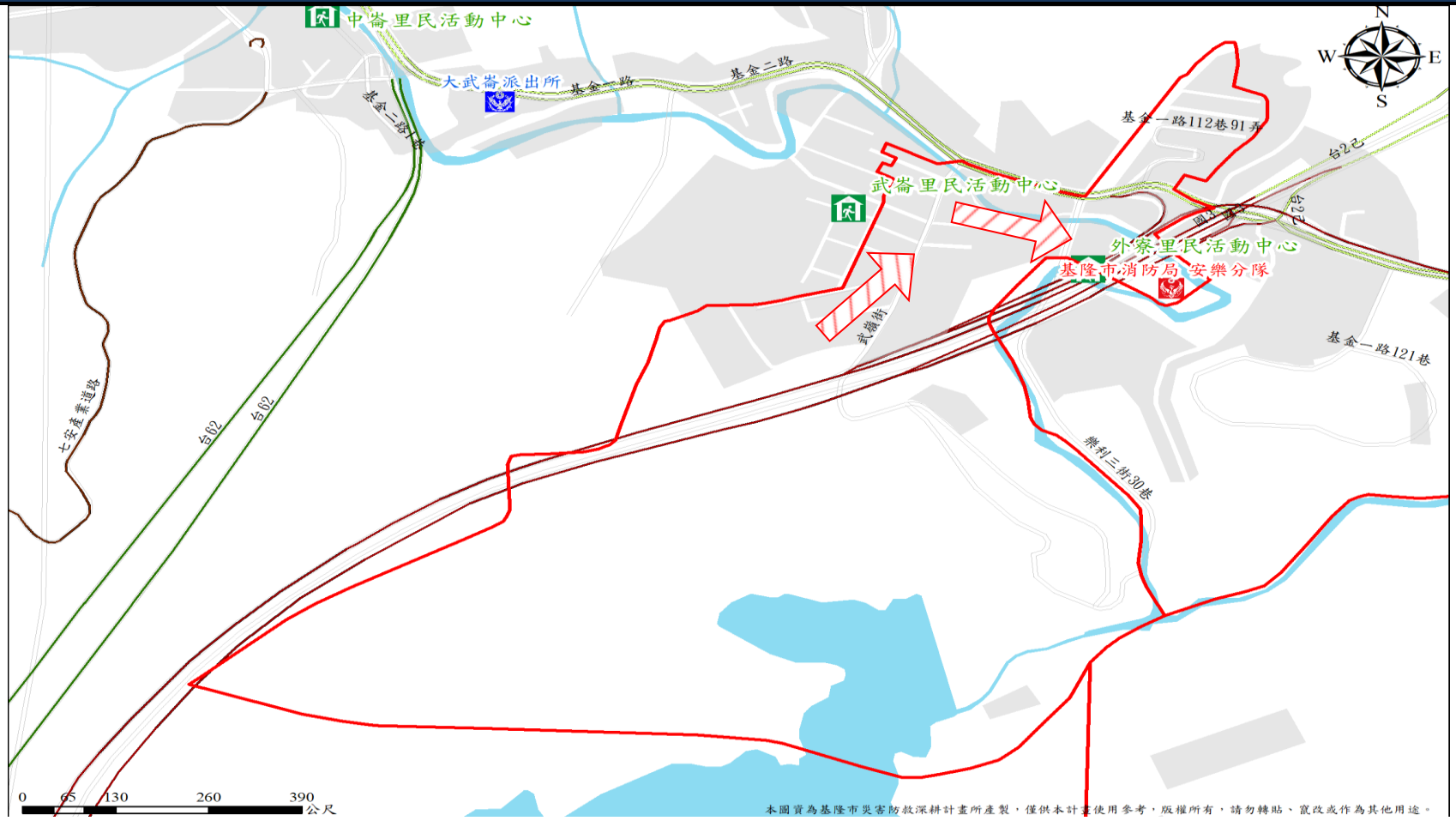
- 安和、慈仁里民活動中心 (震) (風) (火) (土) (坡)
- 面積：700 平方公尺
- 容納：140 人
- 地址：基隆市安樂區安一路 177 巷 23 號
- 電話：(02)2422-4479

基隆市政府 109 年 7 月 更新

圖例	避難方向	基本圖例與道路		設施	標示	
	疏散避難方向	鄉(鎮、市、區)界線	國道	消防單位	適用震災	適用土石流災害
	河流	快速道路	醫療院所	適用風災	適用坡災	
	建築區域	省道	警察單位	適用水災	適用海嘯災害	
	鐵路	縣道	室內避難收容處所	適用火災		
		鄉道				

# 1001706-0011 安樂區外寮里疏散避難圖

<b>防災資訊</b>	
<b>鄉(鎮、市、區)界圖</b>	
<ul style="list-style-type: none"> <li>面積 2.07 平方公里</li> <li>總人口數 4585 人</li> </ul>	
<b>災害通報單位</b>	
<ul style="list-style-type: none"> <li>安樂區災害應變中心 電話:(02)2431-2118</li> <li>大武崙派出所 電話:(02)2431-0118</li> <li>安樂消防分隊 電話:(02)2430-2691#9</li> </ul>	
<b>緊急聯絡人</b>	
<ul style="list-style-type: none"> <li>外寮里里長 顏厚廣 電話: 0911-967-100</li> </ul>	
<b>防災資訊網站</b>	
<ul style="list-style-type: none"> <li>行政院中央災害防救委員會 <a href="http://www.cdprc.ey.gov.tw/">http://www.cdprc.ey.gov.tw/</a></li> <li>農委會水土保持局 <a href="http://www.swcb.gov.tw/">http://www.swcb.gov.tw/</a></li> <li>經濟部水利署 <a href="http://www.wra.gov.tw/">http://www.wra.gov.tw/</a></li> <li>交通部公路總局 <a href="http://www.thb.gov.tw/">http://www.thb.gov.tw/</a></li> </ul>	
<b>避難收容處所</b>	

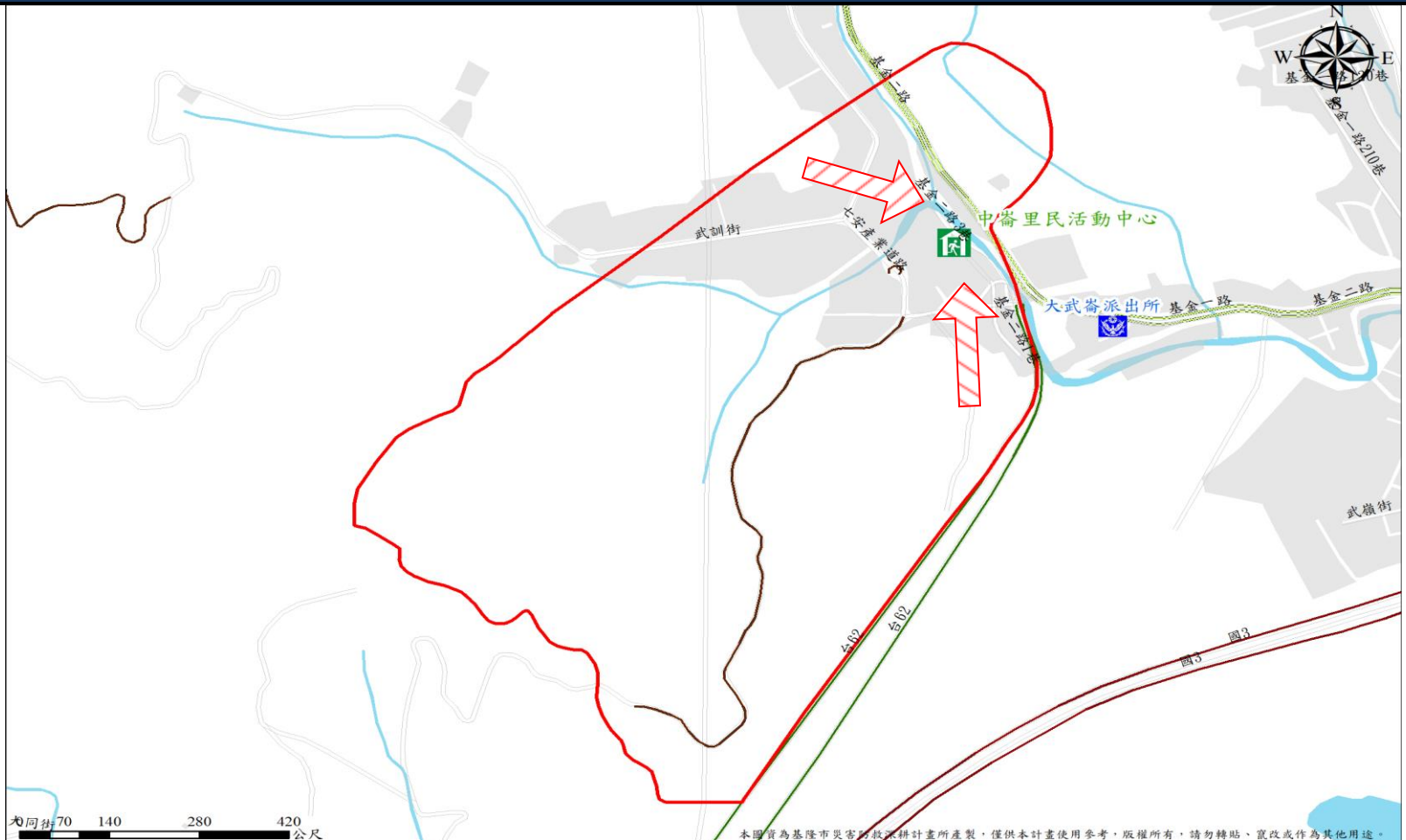


<ul style="list-style-type: none"> <li>外寮里民活動中心 (震 風 水 火 土 坡 海)</li> </ul> <p>面積：350 平方公尺 容納：70 人 地址：基隆市安樂區基金一路 129 巷 6-1 號 電話：(02)2433-5651</p>
基隆市政府 109 年 7 月 更新

圖例	避難方向	基本圖例與道路		設施	標示	
	<ul style="list-style-type: none"> <li>疏散避難方向</li> </ul>	<ul style="list-style-type: none"> <li>鄉(鎮、市、區)界線</li> <li>河流</li> <li>建築區域</li> <li>鐵路</li> </ul>	<ul style="list-style-type: none"> <li>國道</li> <li>快速道路</li> <li>省道</li> <li>縣道</li> <li>鄉道</li> </ul>	<ul style="list-style-type: none"> <li>消防單位</li> <li>醫療院所</li> <li>警察單位</li> <li>室內避難收容處所</li> </ul>	<ul style="list-style-type: none"> <li>適用震災</li> <li>適用風災</li> <li>適用水災</li> <li>適用火災</li> </ul>	<ul style="list-style-type: none"> <li>適用土石流災害</li> <li>適用坡災</li> <li>適用海嘯災害</li> </ul>

# 1001706-0012 安樂區中崙里疏散避難圖

防災資訊	
鄉(鎮、市、區)界圖	
<ul style="list-style-type: none"> <li>面積 3.74 平方公里</li> <li>總人口數 1933 人</li> </ul>	
災害通報單位	
<ul style="list-style-type: none"> <li>安樂區災害應變中心 電話:(02)2431-2118</li> <li>大武崙派出所 電話:(02)2431-0118</li> <li>安樂消防分隊 電話:(02)2430-2691#9</li> </ul>	
緊急聯絡人	
<ul style="list-style-type: none"> <li>中崙里里長 李源林 電話:(02)2431-0558</li> </ul>	
防災資訊網站	
<ul style="list-style-type: none"> <li>行政院中央災害防救委員會 <a href="http://www.cdprc.ey.gov.tw/">http://www.cdprc.ey.gov.tw/</a></li> <li>農委會水土保持局 <a href="http://www.swcb.gov.tw/">http://www.swcb.gov.tw/</a></li> <li>經濟部水利署 <a href="http://www.wra.gov.tw/">http://www.wra.gov.tw/</a></li> <li>交通部公路總局 <a href="http://www.thb.gov.tw/">http://www.thb.gov.tw/</a></li> </ul>	
避難收容處所	
<ul style="list-style-type: none"> <li>中崙里民活動中心 (震災、風災、水災、火災、土石流、海嘯)</li> </ul> <p>面積: 655 平方公尺 容納: 131 人 地址: 基隆市安樂區基金二路 3 巷 3 號 電話: (02)2431-0558</p>	



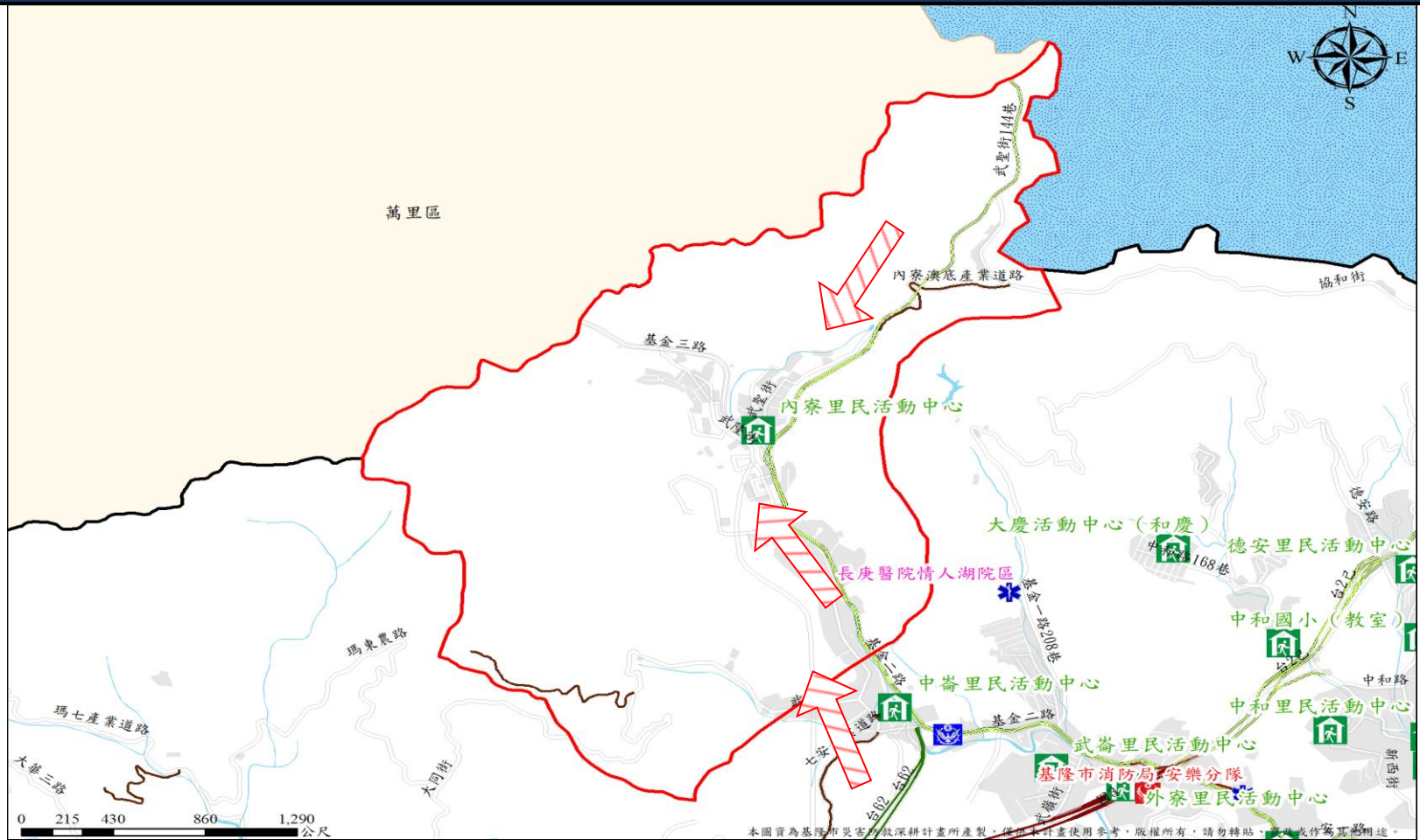
圖例	避難方向	基本圖例與道路		設施	標示	
	疏散避難方向	鄉(鎮、市、區)界線	國道	消防單位	適用震災	適用土石流災害
	河流	快速道路	醫療院所	適用風災	適用坡災	
	建築區域	省道	警察單位	適用水災	適用海嘯災害	
	鐵路	縣道	室內避難收容處所	適用火災		
		鄉道				

基隆市政府 109 年 7 月 更新



# 1001706-0013 安樂區內寮里疏散避難圖

<b>防災資訊</b>	
<b>鄉(鎮、市、區)界圖</b>	
<ul style="list-style-type: none"> <li>面積 3.56 平方公里</li> <li>總人口數 6121 人</li> </ul>	
<b>災害通報單位</b>	
<ul style="list-style-type: none"> <li>安樂區災害應變中心 電話:(02)2431-2118</li> <li>大武崙派出所 電話:(02)2431-0118</li> <li>安樂消防分隊 電話:(02)2430-2691#9</li> </ul>	
<b>緊急聯絡人</b>	
<ul style="list-style-type: none"> <li>內寮里里長 嚴福神 電話 0933-890-293</li> </ul>	
<b>防災資訊網站</b>	
<ul style="list-style-type: none"> <li>行政院中央災害防救委員會 <a href="http://www.cdprc.ey.gov.tw/">http://www.cdprc.ey.gov.tw/</a></li> <li>農委會水土保持局 <a href="http://www.swcb.gov.tw/">http://www.swcb.gov.tw/</a></li> <li>經濟部水利署 <a href="http://www.wra.gov.tw/">http://www.wra.gov.tw/</a></li> <li>交通部公路總局 <a href="http://www.thb.gov.tw">http://www.thb.gov.tw</a></li> </ul>	
<b>避難收容處所</b>	

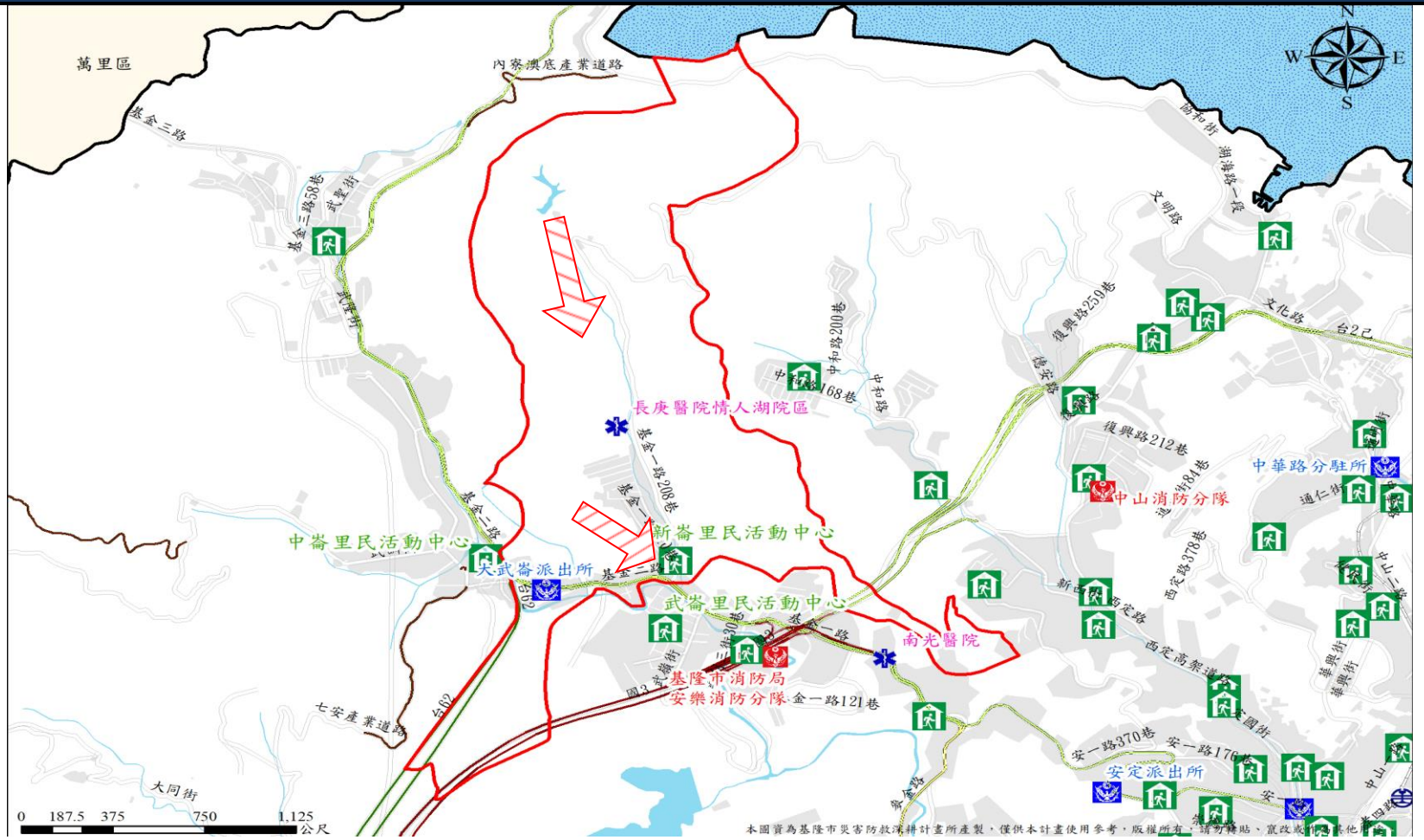


<ul style="list-style-type: none"> <li>內寮里民活動中心 (震、風、水、火、土、坡、海)</li> </ul> <p>面積：635 平方公尺 容納：127 人 地址：基隆市安樂區武聖街 9 號 電話：(02)2432-7738</p>
基隆市政府 109 年 7 月 更新

圖例	避難方向	基本圖例與道路		設施	標示	
	<p>➡ 疏散避難方向</p>	<p>▬▬▬ 鄉(鎮、市、區)界線</p> <p>▬ 河流</p> <p>▬ 建築區域</p> <p>▬▬▬ 鐵路</p>	<p>— 國道</p> <p>— 快速道路</p> <p>— 省道</p> <p>— 縣道</p> <p>— 鄉道</p>	<p>🚒 消防單位</p> <p>🏥 醫療院所</p> <p>👮 警察單位</p> <p>🏠 室內避難收容處所</p>	<p>🌀 適用震災</p> <p>🌪️ 適用風災</p> <p>💧 適用水災</p> <p>🔥 適用火災</p>	<p>⊕ 適用土石流災害</p> <p>🏔️ 適用坡災</p> <p>🌊 適用海嘯災害</p>

# 1001706-0014 安樂區新崙里疏散避難圖

<b>防災資訊</b>	
<b>鄉(鎮、市、區)界圖</b>	
<ul style="list-style-type: none"> <li>面積 1.33 平方公里</li> <li>總人口數 4750 人</li> </ul>	
<b>災害通報單位</b>	
<ul style="list-style-type: none"> <li>安樂區災害應變中心 電話:(02)2431-2118</li> <li>大武崙派出所 電話:(02)2431-0118</li> <li>安樂消防分隊 電話:(02)2430-2691#9</li> </ul>	
<b>緊急聯絡人</b>	
<ul style="list-style-type: none"> <li>新崙里里長 林金龍 電話:(02)2433-5133 0937-865-290</li> </ul>	
<b>防災資訊網站</b>	
<ul style="list-style-type: none"> <li>行政院中央災害防救委員會 <a href="http://www.cdprc.ey.gov.tw/">http://www.cdprc.ey.gov.tw/</a></li> <li>農委會水土保持局 <a href="http://www.swcb.gov.tw/">http://www.swcb.gov.tw/</a></li> <li>經濟部水利署 <a href="http://www.wra.gov.tw/">http://www.wra.gov.tw/</a></li> <li>交通部公路總局 <a href="http://www.thb.gov.tw/">http://www.thb.gov.tw/</a></li> </ul>	
<b>避難收容處所</b>	
<ul style="list-style-type: none"> <li>中崙里民活動中心 (震、風、水、火、土、坡、海)</li> </ul> <p>面積: 655 平方公尺 容納: 131 人 地址: 基隆市安樂區基金二路3巷3號 電話: (02)2431-0558</p>	



<ul style="list-style-type: none"> <li>中崙里民活動中心 (震、風、水、火、土、坡、海)</li> </ul> <p>面積: 655 平方公尺 容納: 131 人 地址: 基隆市安樂區基金二路3巷3號 電話: (02)2431-0558</p>
基隆市政府 109 年 7 月 更新

圖例	避難方向	基本圖例與道路		設施	標示	
	<p>➡ 疏散避難方向</p>	<p>■■■■ 鄉(鎮、市、區)界線</p> <p>■■■■ 河流</p> <p>■■■■ 建築區域</p> <p>■■■■ 鐵路</p>	<p>— 國道</p> <p>— 快速道路</p> <p>— 省道</p> <p>— 縣道</p> <p>— 鄉道</p>	<p>🚒 消防單位</p> <p>🏥 醫療院所</p> <p>👮 警察單位</p> <p>🏠 室內避難收容處所</p>	<p>🌀 適用震災</p> <p>🌪️ 適用風災</p> <p>💧 適用水災</p> <p>🔥 適用火災</p>	<p>⚠️ 適用土石流災害</p> <p>🏞️ 適用坡災</p> <p>🌊 適用海嘯災害</p>

# 1001706-0015 安樂區三民里疏散避難圖

<b>防災資訊</b>	
<b>鄉(鎮、市、區)界圖</b>	
<ul style="list-style-type: none"> <li>面積 0.19 平方公里</li> <li>總人口數 2902 人</li> </ul>	
<b>災害通報單位</b>	
<ul style="list-style-type: none"> <li>安樂區災害應變中心 電話:(02)2431-2118</li> <li>安樂分駐所 電話:(02)2431-6212</li> <li>安樂消防分隊 電話:(02)2430-2691#9</li> </ul>	
<b>緊急聯絡人</b>	
<ul style="list-style-type: none"> <li>三民里里長 簡義雄 電話:0933766858</li> </ul>	
<b>防災資訊網站</b>	
<ul style="list-style-type: none"> <li>行政院中央災害防救委員會 <a href="http://www.cdprc.ey.gov.tw/">http://www.cdprc.ey.gov.tw/</a></li> <li>農委會水土保持局 <a href="http://www.swcb.gov.tw/">http://www.swcb.gov.tw/</a></li> <li>經濟部水利署 <a href="http://www.wra.gov.tw/">http://www.wra.gov.tw/</a></li> <li>交通部公路總局 <a href="http://www.thb.gov.tw/">http://www.thb.gov.tw/</a></li> </ul>	
<b>避難收容處所</b>	
<ul style="list-style-type: none"> <li>三民里民活動中心 </li> <li>面積：445 平方公尺</li> <li>容納：89 人</li> <li>地址：基隆市安樂區麥金路 439 巷 2 號</li> <li>電話：(02)2434-5158</li> </ul>	

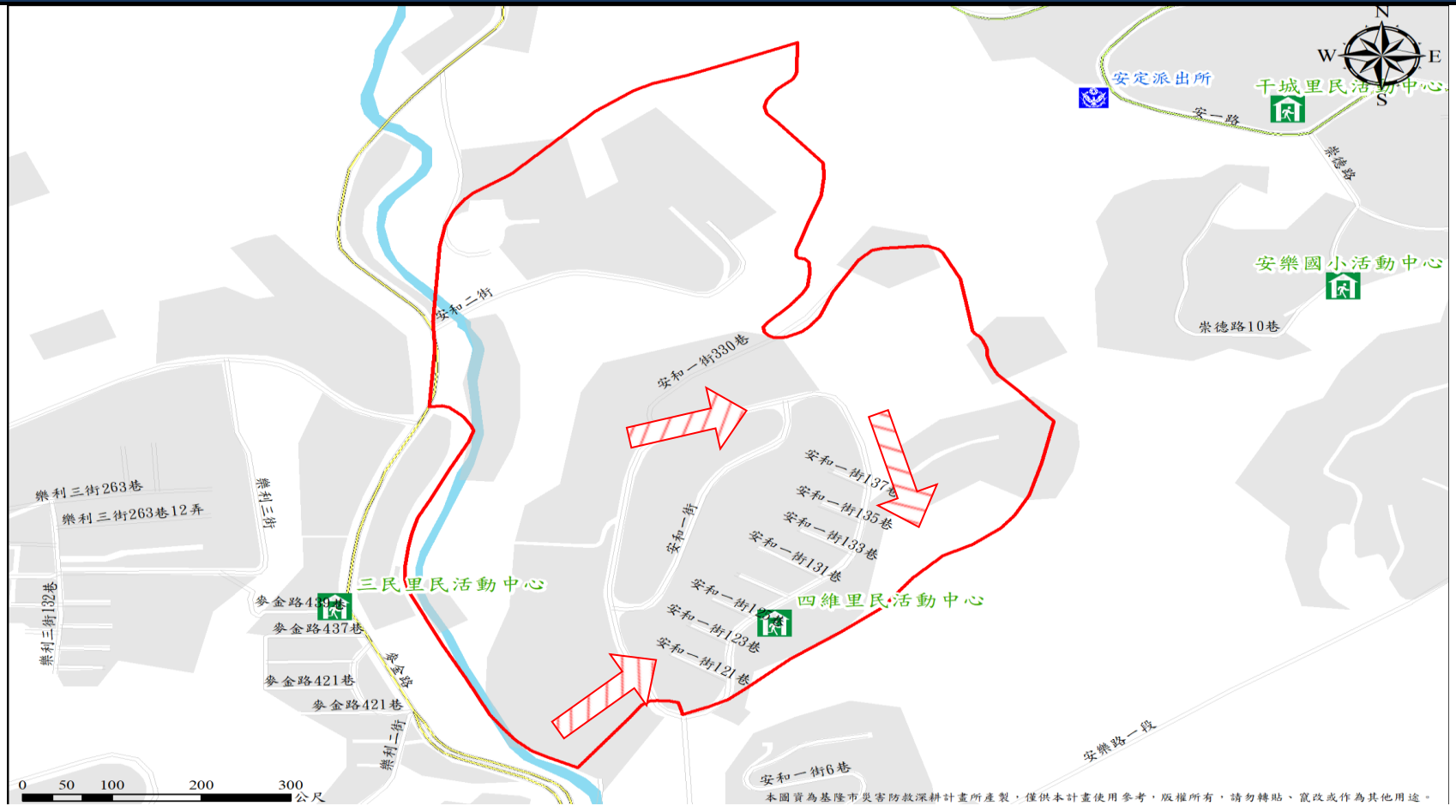


<b>圖例</b>	<b>避難方向</b>	<b>基本圖例與道路</b>	<b>設施</b>	<b>標示</b>
	疏散避難方向	<ul style="list-style-type: none"> <li> 鄉(鎮、市、區)界線</li> <li> 河流</li> <li> 建築區域</li> <li> 鐵路</li> </ul>	<ul style="list-style-type: none"> <li> 國道</li> <li> 快速道路</li> <li> 省道</li> <li> 縣道</li> <li> 鄉道</li> </ul>	<ul style="list-style-type: none"> <li> 消防單位</li> <li> 醫療院所</li> <li> 警察單位</li> <li> 室內避難收容處所</li> </ul>
基隆市政府 109 年 7 月 更新				



# 1001706-0016 安樂區四維里疏散避難圖

防災資訊	
鄉(鎮、市、區)界圖	
<ul style="list-style-type: none"> <li>面積 0.48 平方公里</li> <li>總人口數 5593 人</li> </ul>	
災害通報單位	
<ul style="list-style-type: none"> <li>安樂區災害應變中心 電話:(02)2431-2118</li> <li>安樂分駐所 電話:(02)2431-6212</li> <li>安樂消防分隊 電話:(02)2430-2691#9</li> </ul>	
緊急聯絡人	
<ul style="list-style-type: none"> <li>四維里里長 黃雅玲 電話: 0952-716-345</li> </ul>	
防災資訊網站	
<ul style="list-style-type: none"> <li>行政院中央災害防救委員會 <a href="http://www.cdprc.ey.gov.tw/">http://www.cdprc.ey.gov.tw/</a></li> <li>農委會水土保持局 <a href="http://www.swcb.gov.tw/">http://www.swcb.gov.tw/</a></li> <li>經濟部水利署 <a href="http://www.wra.gov.tw/">http://www.wra.gov.tw/</a></li> <li>交通部公路總局 <a href="http://www.thb.gov.tw">http://www.thb.gov.tw</a></li> </ul>	
避難收容處所	



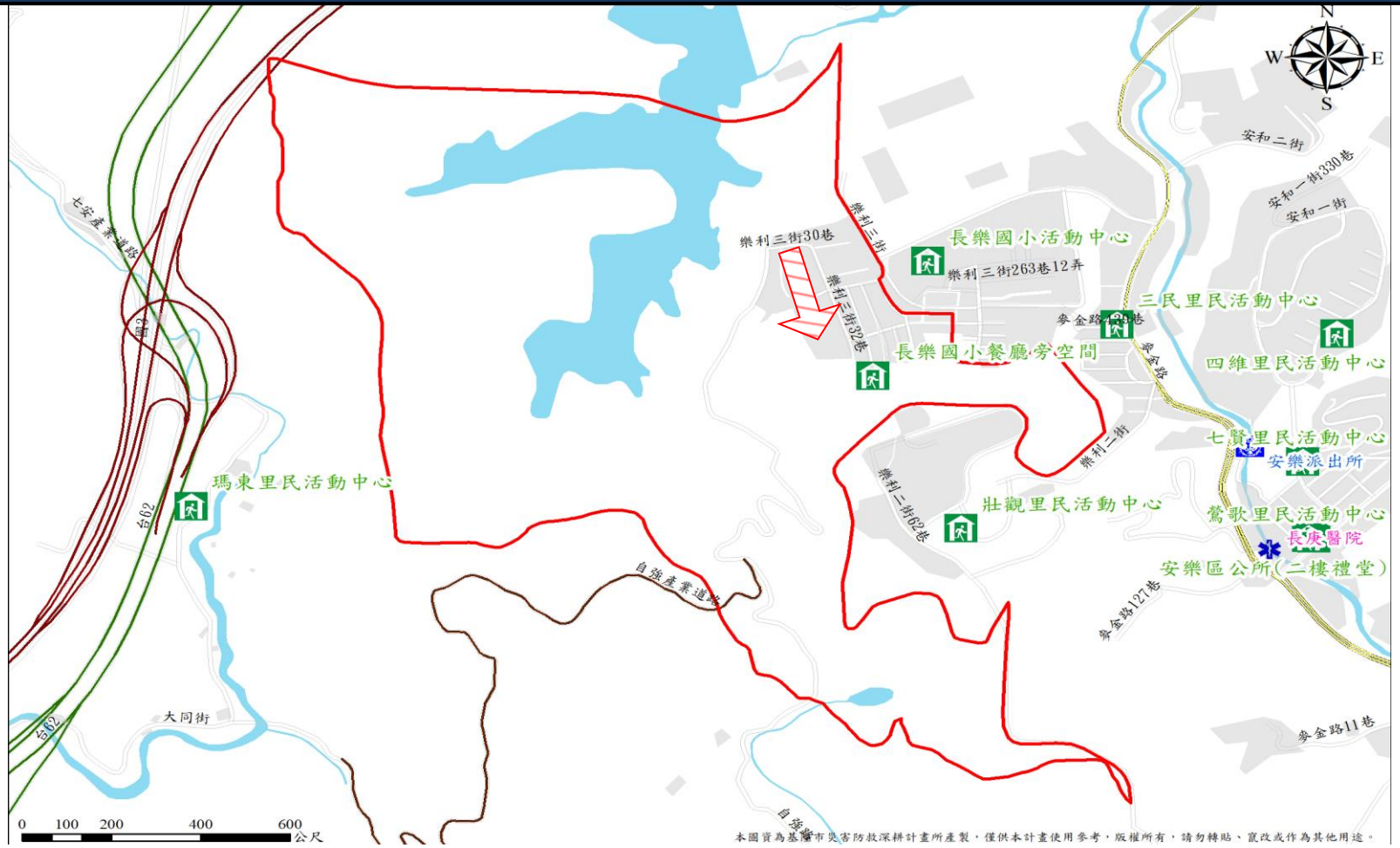
避難收容處所	
<ul style="list-style-type: none"> <li>四維里民活動中心 (震) (風) (水) (火) (土) (坡) (海)</li> </ul> <p>面積：300 平方公尺 容納：60 人 地址：基隆市安樂區安和一街 128 之 1 號 電話：(02)2433-5805</p>	
<p>基隆市政府 109 年 7 月 更新</p>	

圖例	避難方向	基本圖例與道路		設施	標示	
	<p>➡ 疏散避難方向</p>	<p>▬▬▬ 鄉(鎮、市、區)界線</p> <p>▬ 河流</p> <p>▬ 建築區域</p> <p>▬▬▬ 鐵路</p>	<p>▬ 國道</p> <p>▬ 快速道路</p> <p>▬ 省道</p> <p>▬ 縣道</p> <p>▬ 鄉道</p>	<p>🚒 消防單位</p> <p>🏥 醫療院所</p> <p>👮 警察單位</p> <p>🏠 室內避難收容處所</p>	<p>🌪️ 適用震災</p> <p>🌀 適用風災</p> <p>💧 適用水災</p> <p>🔥 適用火災</p>	<p>⚠️ 適用土石流災害</p> <p>🏔️ 適用坡災</p> <p>🌊 適用海嘯災害</p>



# 1001706-0017 安樂區五福里疏散避難圖

<b>防災資訊</b>	
<b>鄉(鎮、市、區)界圖</b>	
<ul style="list-style-type: none"> <li>面積 0.10 平方公里</li> <li>總人口數 3923 人</li> </ul>	
<b>災害通報單位</b>	
<ul style="list-style-type: none"> <li>安樂區災害應變中心 電話:(02)2431-2118</li> <li>安樂分駐所 電話:(02)2431-6212</li> <li>安樂消防分隊 電話:(02)2430-2691#9</li> </ul>	
<b>緊急聯絡人</b>	
<ul style="list-style-type: none"> <li>五福里里長 舒瑞利 電話:(02)2431-4186 0933-929-967</li> </ul>	
<b>防災資訊網站</b>	
<ul style="list-style-type: none"> <li>行政院中央災害防救委員會 <a href="http://www.cdprc.ey.gov.tw/">http://www.cdprc.ey.gov.tw/</a></li> <li>農委會水土保持局 <a href="http://www.swcb.gov.tw/">http://www.swcb.gov.tw/</a></li> <li>經濟部水利署 <a href="http://www.wra.gov.tw/">http://www.wra.gov.tw/</a></li> <li>交通部公路總局 <a href="http://www.thb.gov.tw/">http://www.thb.gov.tw/</a></li> </ul>	
<b>避難收容處所</b>	
<ul style="list-style-type: none"> <li>長樂國小餐廳旁空間 (震)(風)(水)(火)(土)(坡)(海)</li> </ul> <p>面積：504 平方公尺 容納：101 人 地址：基隆市安樂區樂利三街 34 巷 52 號 電話：0928-555-373</p>	



基隆市政府 109 年 7 月 更新

圖例	避難方向	基本圖例與道路		設施	標示	
	疏散避難方向	鄉(鎮、市、區)界線 河流 建築區域 鐵路	國道 快速道路 省道 縣道 鄉道	消防單位 醫療院所 警察單位 室內避難收容處所	適用震災 適用風災 適用水災 適用火災	適用土石流災害 適用坡災 適用海嘯災害

# 1001706-0018 安樂區六合里疏散避難圖

<b>防災資訊</b>	
<b>鄉(鎮、市、區)界圖</b>	
<ul style="list-style-type: none"> <li>面積 0.09 平方公里</li> <li>總人口數 4485 人</li> </ul>	
<b>災害通報單位</b>	
<ul style="list-style-type: none"> <li>安樂區災害應變中心 電話:(02)2431-2118</li> <li>安樂分駐所 電話:(02)2431-6212</li> <li>安樂消防分隊 電話:(02)2430-2691#9</li> </ul>	
<b>緊急聯絡人</b>	
<ul style="list-style-type: none"> <li>六合里里長 潘德發 電話:(02)2433-5270 0910-319-505</li> </ul>	
<b>防災資訊網站</b>	
<ul style="list-style-type: none"> <li>行政院中央災害防救委員會 <a href="http://www.cdprc.ey.gov.tw/">http://www.cdprc.ey.gov.tw/</a></li> <li>農委會水土保持局 <a href="http://www.swcb.gov.tw/">http://www.swcb.gov.tw/</a></li> <li>經濟部水利署 <a href="http://www.wra.gov.tw/">http://www.wra.gov.tw/</a></li> <li>交通部公路總局 <a href="http://www.thb.gov.tw/">http://www.thb.gov.tw/</a></li> </ul>	
<b>避難收容處所</b>	

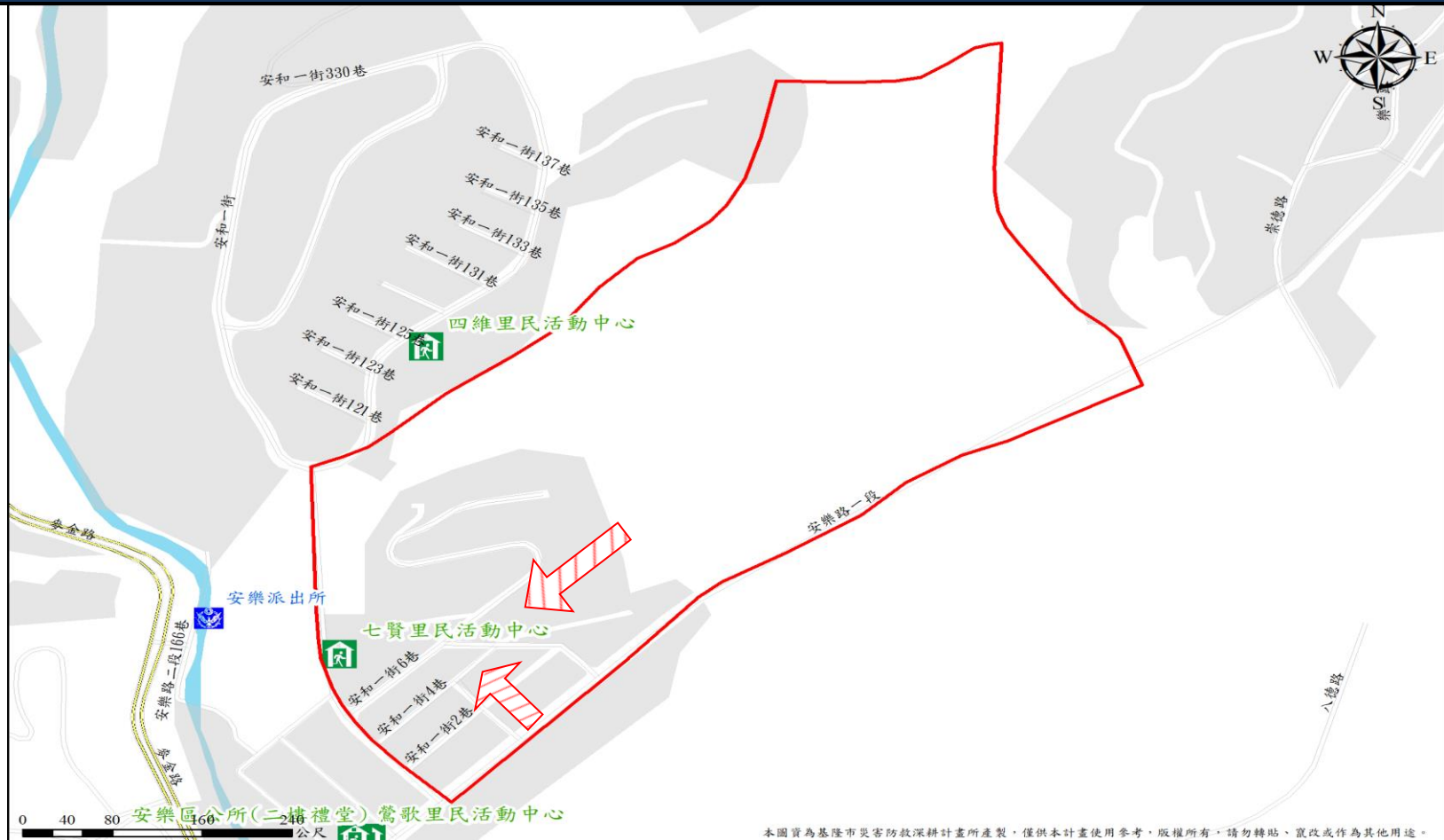


<ul style="list-style-type: none"> <li>六合里民活動中心 (震) (風) (水) (火) (土) (坡) (海)</li> </ul> <p>面積：309.99 平方公尺 容納：61 人 地址：基隆市安樂區樂利三街 229 巷 5 號 電話：(02)2433-5270</p>
基隆市政府 109 年 7 月 更新

圖例	避難方向	基本圖例與道路		設施	標示	
	疏散避難方向	鄉(鎮、市、區)界線	國道	消防單位	適用震災	適用土石流災害
	河流	快速道路	醫療院所	適用風災	適用坡災	
	建築區域	省道	警察單位	適用水災	適用海嘯災害	
	鐵路	縣道	室內避難收容處所	適用火災		
		鄉道				

# 1001706-0019 安樂區七賢里疏散避難圖

防災資訊	
鄉(鎮、市、區)界圖	
<ul style="list-style-type: none"> <li>面積 0.19 平方公里</li> <li>總人口數 2902 人</li> </ul>	
災害通報單位	
<ul style="list-style-type: none"> <li>安樂區災害應變中心 電話:(02)2431-2118</li> <li>安樂分駐所 電話:(02)2431-6212</li> <li>安樂消防分隊 電話:(02)2430-2691#9</li> </ul>	
緊急聯絡人	
<ul style="list-style-type: none"> <li>七賢里里長 鍾尚倫 電話:0966266266</li> </ul>	
防災資訊網站	
<ul style="list-style-type: none"> <li>行政院中央災害防救委員會 <a href="http://www.cdprc.ey.gov.tw/">http://www.cdprc.ey.gov.tw/</a></li> <li>農委會水土保持局 <a href="http://www.swcb.gov.tw/">http://www.swcb.gov.tw/</a></li> <li>經濟部水利署 <a href="http://www.wra.gov.tw/">http://www.wra.gov.tw/</a></li> <li>交通部公路總局 <a href="http://www.thb.gov.tw/">http://www.thb.gov.tw/</a></li> </ul>	
避難收容處所	
<ul style="list-style-type: none"> <li>七賢里民活動中心 </li> <li>面積：270 平方公尺</li> <li>容納：54 人</li> <li>地址：基隆市安樂區安和一街 10 號</li> <li>電話：(02)2432-3787</li> </ul>	



本圖資為基隆市災害防救深耕計畫所產製，僅供本計畫使用參考，版權所有，請勿轉貼、竄改或作為其他用途。

圖例	
<ul style="list-style-type: none"> <li>七賢里民活動中心 </li> <li>面積：270 平方公尺</li> <li>容納：54 人</li> <li>地址：基隆市安樂區安和一街 10 號</li> <li>電話：(02)2432-3787</li> </ul>	<p>疏散避難方向</p>

避難方向	基本圖例與道路	設施	標示
疏散避難方向	鄉(鎮、市、區)界線	國道	消防單位
	河流	快速道路	醫療院所
	建築區域	省道	警察單位
	鐵路	縣道	室內避難收容處所
		鄉道	
		適用震災	適用土石流災害
		適用風災	適用坡災
		適用水災	適用海嘯災害
		適用火災	

基隆市政府 109 年 7 月 更新



# 1001706-0020 安樂區鶯歌里疏散避難圖

**防災資訊**

**鄉(鎮、市、區)界圖**

- 面積：1.07 平方公里
- 總人口數：3382 人



**災害通報單位**

- 安樂區災害應變中心  
電話:(02)2431-2118
- 安樂分駐所  
電話:(02)2431-6212
- 安樂消防分隊  
電話:(02)2430-2691#9

**緊急聯絡人**

- 鶯歌里里長  
邱美足 電話:0933-240337

**防災資訊網站**

- 行政院中央災害防救委員會  
<http://www.cdprc ey.gov.tw/>
- 農委會水土保持局  
<http://www.swcb.gov.tw/>
- 經濟部水利署  
<http://www.wra.gov.tw/>
- 交通部公路總局  
<http://www.thb.gov.tw/>

**避難收容處所**

- 鶯歌里民活動中心 (震、風、水、火、土、坡、海)  
面積：635 平方公尺  
容納：127 人  
地址：基隆市安樂區安樂路二段 164 號 9 樓  
電話：(02)2431-9835
- 安樂區公所二樓禮堂 (震、風、水、火、土、坡、海)  
面積：378 平方公尺  
容納：127 人  
地址：基隆市安樂區安樂路二段 164 號 2 樓  
電話：(02)2431-9835



**圖例**

● 鶯歌里民活動中心 (震、風、水、火、土、坡、海)  
面積：635 平方公尺  
容納：127 人  
地址：基隆市安樂區安樂路二段 164 號 9 樓  
電話：(02)2431-9835

● 安樂區公所二樓禮堂 (震、風、水、火、土、坡、海)  
面積：378 平方公尺  
容納：127 人  
地址：基隆市安樂區安樂路二段 164 號 2 樓  
電話：(02)2431-9835

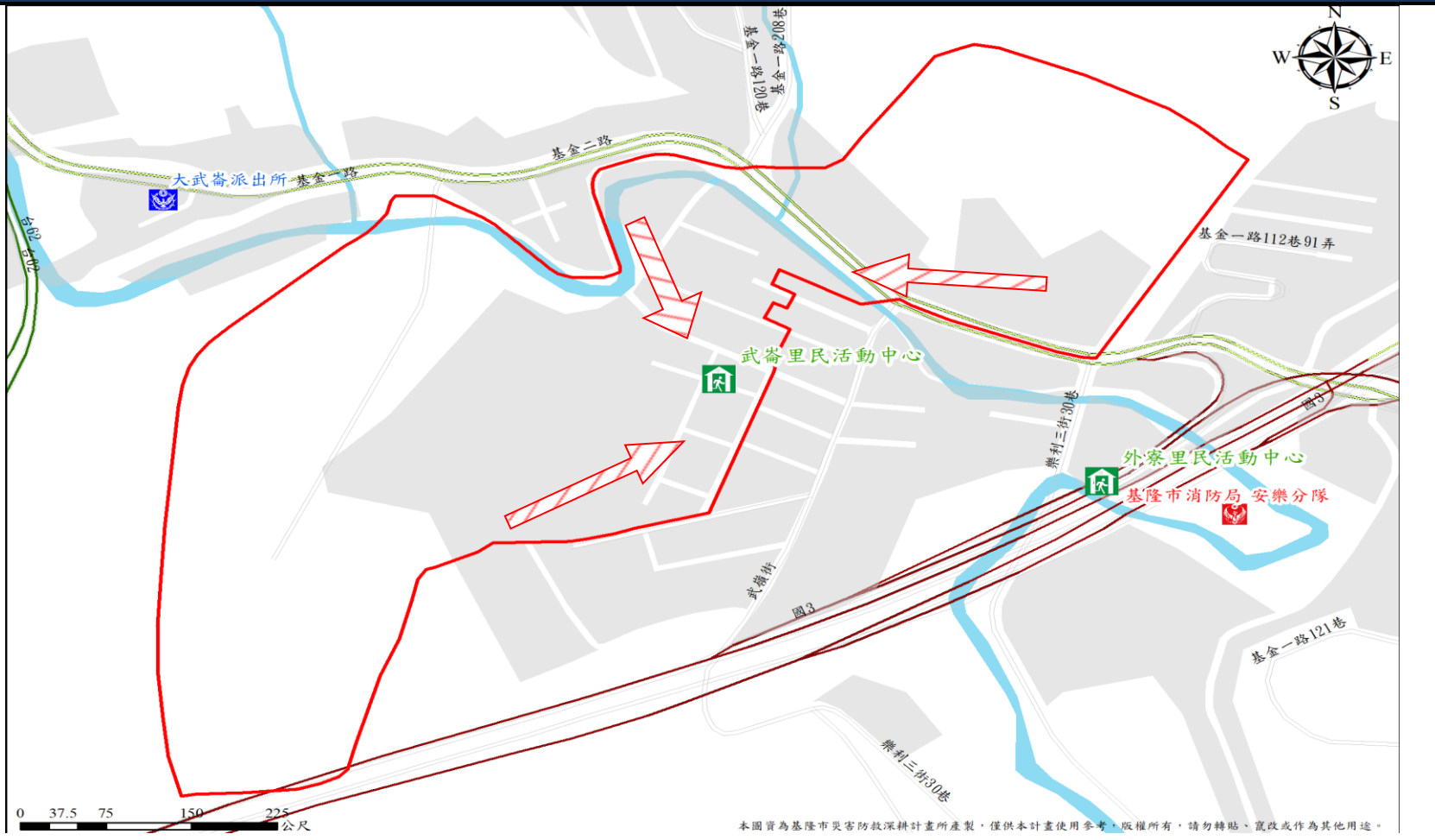
基隆市政府 109 年 7 月 更新

避難方向	基本圖例與道路		設施	標示	
➡ 疏散避難方向	■ ■ ■ 鄉(鎮、市、區)界線	— 國道	🚒 消防單位	⚡ 適用震災	⊕ 適用土石流災害
	▬ 河流	— 快速道路	🏥 醫療院所	🌀 適用風災	⚠️ 適用坡災
	■ 建築區域	— 省道	👮 警察單位	💧 適用水災	🌊 適用海嘯災害
	▬ 鐵路	— 縣道	🏠 室內避難收容處所	🔥 適用火災	
		— 鄉道			



# 1001706-0021 安樂區武崙里疏散避難圖

<b>防災資訊</b>	
<b>鄉(鎮、市、區)界圖</b>	
<ul style="list-style-type: none"> <li>面積 1.16 平方公里</li> <li>總人口數 5656 人</li> </ul>	
<b>災害通報單位</b>	
<ul style="list-style-type: none"> <li>安樂區災害應變中心 電話:(02)2431-2118</li> <li>大武崙派出所 電話:(02)2431-0118</li> <li>安樂消防分隊 電話:(02)2430-2691#9</li> </ul>	
<b>緊急聯絡人</b>	
<ul style="list-style-type: none"> <li>武崙里里長 李文財 電話:0977-011-588</li> </ul>	
<b>防災資訊網站</b>	
<ul style="list-style-type: none"> <li>行政院中央災害防救委員會 <a href="http://www.cdprc.ey.gov.tw/">http://www.cdprc.ey.gov.tw/</a></li> <li>農委會水土保持局 <a href="http://www.swcb.gov.tw/">http://www.swcb.gov.tw/</a></li> <li>經濟部水利署 <a href="http://www.wra.gov.tw/">http://www.wra.gov.tw/</a></li> <li>交通部公路總局 <a href="http://www.thb.gov.tw/">http://www.thb.gov.tw/</a></li> </ul>	
<b>避難收容處所</b>	



<ul style="list-style-type: none"> <li>武崙里民活動中心 </li> <li>面積: 125.83 平方公尺</li> <li>容納: 25 人</li> <li>地址: 基隆市安樂區基金一路 135 巷 21 弄 18 號</li> <li>電話: (02)2431-0558</li> </ul>
基隆市政府 110 年 01 月 更新

圖例	避難方向	基本圖例與道路		設施	標示	
	疏散避難方向	鄉(鎮、市、區)界線	國道	消防單位	適用震災	適用土石流災害
	河流	快速道路	醫療院所	適用風災	適用坡災	
	建築區域	省道	警察單位	適用水災	適用海嘯災害	
	鐵路	縣道	室內避難收容處所	適用火災		
		鄉道				

# 1001706-0022 安樂區長樂里疏散避難圖

防災資訊	
鄉(鎮、市、區)界圖	
<ul style="list-style-type: none"> <li>面積 0.17 平方公里</li> <li>總人口數 3796 人</li> </ul>	
災害通報單位	
<ul style="list-style-type: none"> <li>安樂區災害應變中心 電話:(02)2431-2118</li> <li>安樂分駐所 電話:(02)2431-6212</li> <li>安樂消防分隊 電話:(02)2430-2691#9</li> </ul>	
緊急聯絡人	
<ul style="list-style-type: none"> <li>長樂里里長 張德發 電話:(02)2433-5849 0932-073-225</li> </ul>	
防災資訊網站	
<ul style="list-style-type: none"> <li>行政院中央災害防救委員會 <a href="http://www.cdprc.ey.gov.tw/">http://www.cdprc.ey.gov.tw/</a></li> <li>農委會水土保持局 <a href="http://www.swcb.gov.tw/">http://www.swcb.gov.tw/</a></li> <li>經濟部水利署 <a href="http://www.wra.gov.tw/">http://www.wra.gov.tw/</a></li> <li>交通部公路總局 <a href="http://www.thb.gov.tw/">http://www.thb.gov.tw/</a></li> </ul>	
避難收容處所	

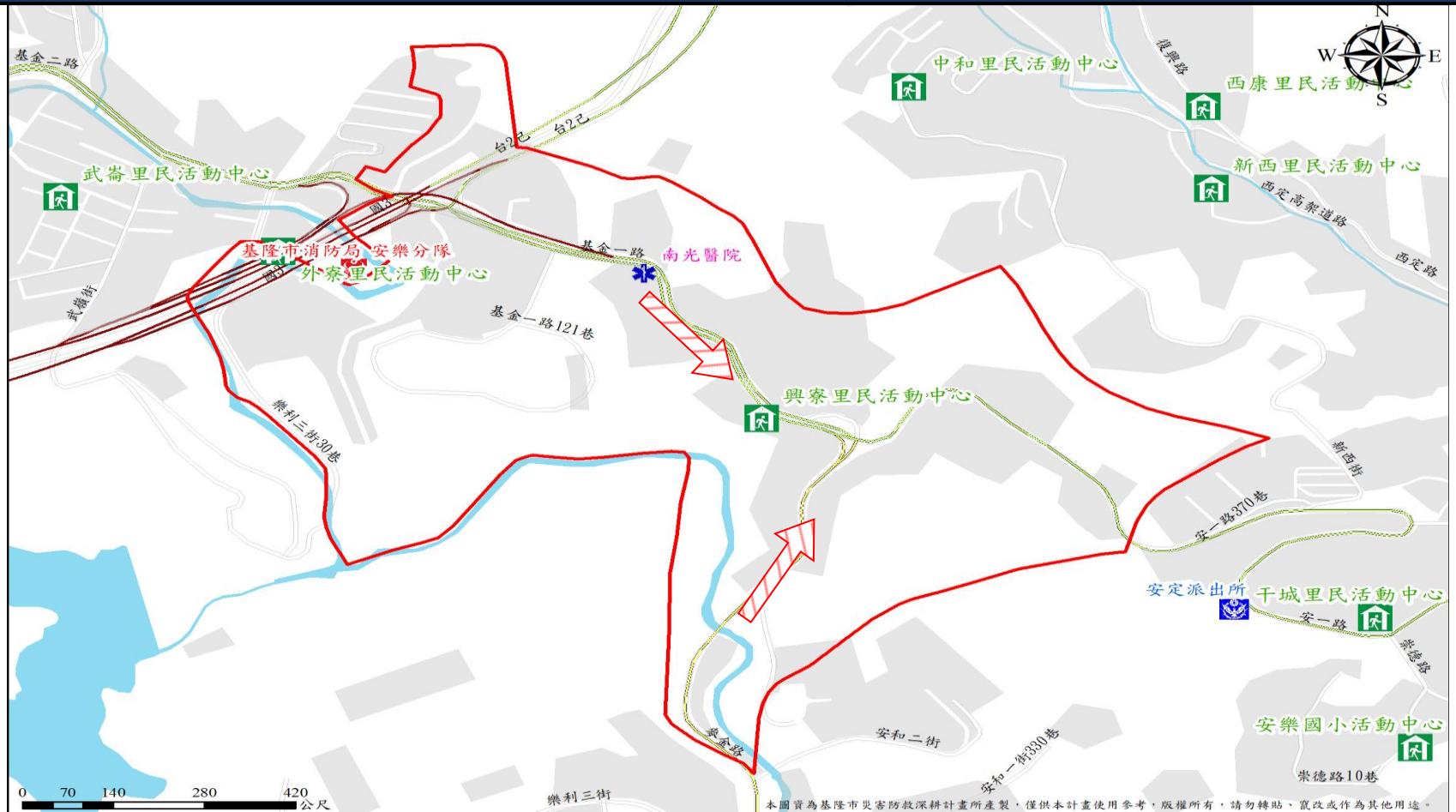


<ul style="list-style-type: none"> <li>地點：長樂國小活動中心 </li> <li>面積：1056 平方公尺</li> <li>容納：212 人</li> <li>地址：基隆市安樂區樂利三街 30 巷 123 號</li> <li>電話：(02)2432-2765#31</li> </ul>
基隆市政府 109 年 7 月 更新

圖例	避難方向	基本圖例與道路		設施	標示	
	疏散避難方向	鄉(鎮、市、區)界線	國道	消防單位	適用震災	適用土石流災害
		河流	快速道路	醫療院所	適用風災	適用坡災
		建築區域	省道	警察單位	適用水災	適用海嘯災害
		鐵路	縣道	室內避難收容處所	適用火災	
		鄉道				

# 1001706-0023 安樂區興寮里疏散避難圖

<b>防災資訊</b>	
<b>鄉(鎮、市、區)界圖</b>	
<ul style="list-style-type: none"> <li>面積 1.19 平方公里</li> <li>總人口數 5477 人</li> </ul>	
<b>災害通報單位</b>	
<ul style="list-style-type: none"> <li>安樂區災害應變中心 電話:(02)2431-2118</li> <li>大武崙派出所 電話:(02)2431-0118</li> <li>安樂消防分隊 電話:(02)2430-2691#9</li> </ul>	
<b>緊急聯絡人</b>	
<ul style="list-style-type: none"> <li>興寮里里長 黃書筠 電話: 0926-775-040</li> </ul>	
<b>防災資訊網站</b>	
<ul style="list-style-type: none"> <li>行政院中央災害防救委員會 <a href="http://www.cdprc.ey.gov.tw/">http://www.cdprc.ey.gov.tw/</a></li> <li>農委會水土保持局 <a href="http://www.swcb.gov.tw/">http://www.swcb.gov.tw/</a></li> <li>經濟部水利署 <a href="http://www.wra.gov.tw/">http://www.wra.gov.tw/</a></li> <li>交通部公路總局 <a href="http://www.thb.gov.tw/">http://www.thb.gov.tw/</a></li> </ul>	
<b>避難收容處所</b>	
<ul style="list-style-type: none"> <li>興寮里民活動中心 (震 風 水 火 土 坡 海)</li> <li>面積: 370 平方公尺</li> <li>容納: 74 人</li> <li>地址: 基隆市安樂區基金一路 41 號</li> <li>電話: (02)2432-9977</li> </ul>	



圖例	避難方向	基本圖例與道路		設施	標示	
	<ul style="list-style-type: none"> <li>疏散避難方向</li> </ul>	<ul style="list-style-type: none"> <li>鄉(鎮、市、區)界線</li> <li>河流</li> <li>建築區域</li> <li>鐵路</li> </ul>	<ul style="list-style-type: none"> <li>國道</li> <li>快速道路</li> <li>省道</li> <li>縣道</li> <li>鄉道</li> </ul>	<ul style="list-style-type: none"> <li>消防單位</li> <li>醫療院所</li> <li>警察單位</li> <li>室內避難收容處所</li> </ul>	<ul style="list-style-type: none"> <li>適用震災</li> <li>適用風災</li> <li>適用水災</li> <li>適用火災</li> </ul>	<ul style="list-style-type: none"> <li>適用土石流災害</li> <li>適用坡災</li> <li>適用海嘯災害</li> </ul>
基隆市政府 109 年 7 月 更新						

# 1001706-024 安樂區鶯安里疏散避難圖

### 防災資訊

#### 鄉(鎮、市、區)界圖

- 面積  
0.67 平方公里
- 總人口數  
5786 人



#### 災害通報單位

- 安樂區災害應變中心  
電話:(02)2431-2118
- 安樂分駐所  
電話:(02)2431-6212
- 安樂消防分隊  
電話:(02)2430-2691#9

#### 緊急聯絡人

- 鶯安里里長  
劉大維  
電話:0988378728

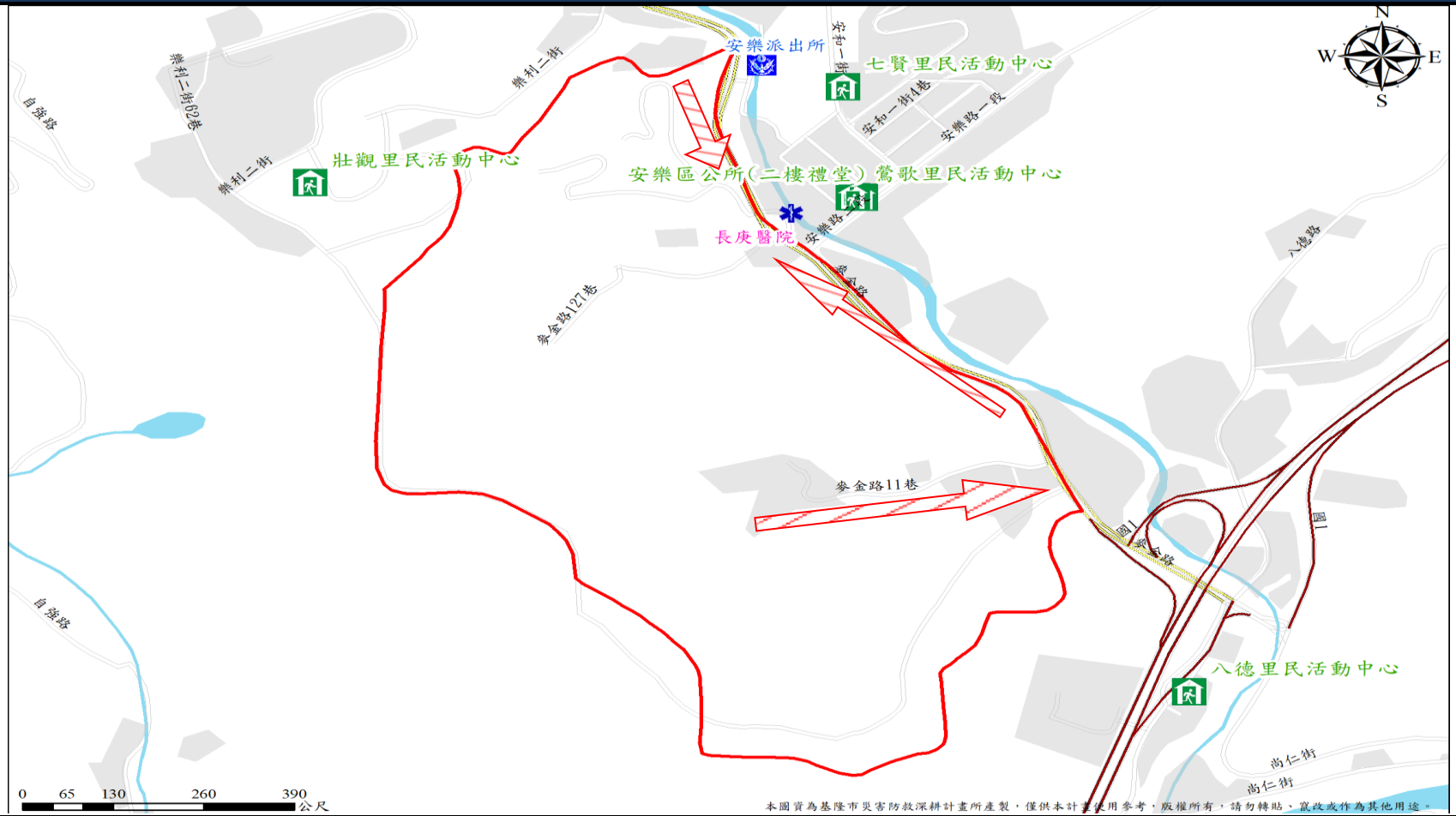
#### 防災資訊網站

- 行政院中央災害防救委員會  
<http://www.cdprc.ey.gov.tw/>
- 農委會水土保持局  
<http://www.swcb.gov.tw/>
- 經濟部水利署  
<http://www.wra.gov.tw/>
- 交通部公路總局  
<http://www.thb.gov.tw/>

#### 避難收容處所

- 安樂區公所(二樓禮堂) (震) (風) (水) (火) (土) (坡) (海)

面積：378 平方公尺  
容納：76 人  
地址：基隆市安樂區安樂路二段 164 號 2 樓  
電話：(02)2431-2118#101



圖例	避難方向	基本圖例與道路		設施	標示	
	疏散避難方向	鄉(鎮、市、區)界線	國道	消防單位	適用震災	適用土石流災害
	河流	快速道路	醫療院所	適用風災	適用坡災	
	建築區域	省道	警察單位	適用水災	適用海嘯災害	
	鐵路	縣道	室內避難收容處所	適用火災		
		鄉道				


基隆市政府 109 年 7 月 更新
























# 1001706-025 安樂區壯觀里疏散避難圖

<b>防災資訊</b>	
<b>鄉(鎮、市、區)界圖</b>	
<ul style="list-style-type: none"> <li>面積 0.43 平方公里</li> <li>總人口數 5299 人</li> </ul>	
<b>災害通報單位</b>	
<ul style="list-style-type: none"> <li>安樂區災害應變中心 電話:(02)2431-2118</li> <li>安樂分駐所 電話:(02)2431-6212</li> <li>安樂消防分隊 電話:(02)2430-2691#9</li> </ul>	
<b>緊急聯絡人</b>	
<ul style="list-style-type: none"> <li>壯觀里里長 陳威竹 電話:0982235765</li> </ul>	
<b>防災資訊網站</b>	
<ul style="list-style-type: none"> <li>行政院中央災害防救委員會 <a href="http://www.cdprc.ey.gov.tw/">http://www.cdprc.ey.gov.tw/</a></li> <li>農委會水土保持局 <a href="http://www.swcb.gov.tw/">http://www.swcb.gov.tw/</a></li> <li>經濟部水利署 <a href="http://www.wra.gov.tw/">http://www.wra.gov.tw/</a></li> <li>交通部公路總局 <a href="http://www.thb.gov.tw/">http://www.thb.gov.tw/</a></li> </ul>	
<b>避難收容處所</b>	



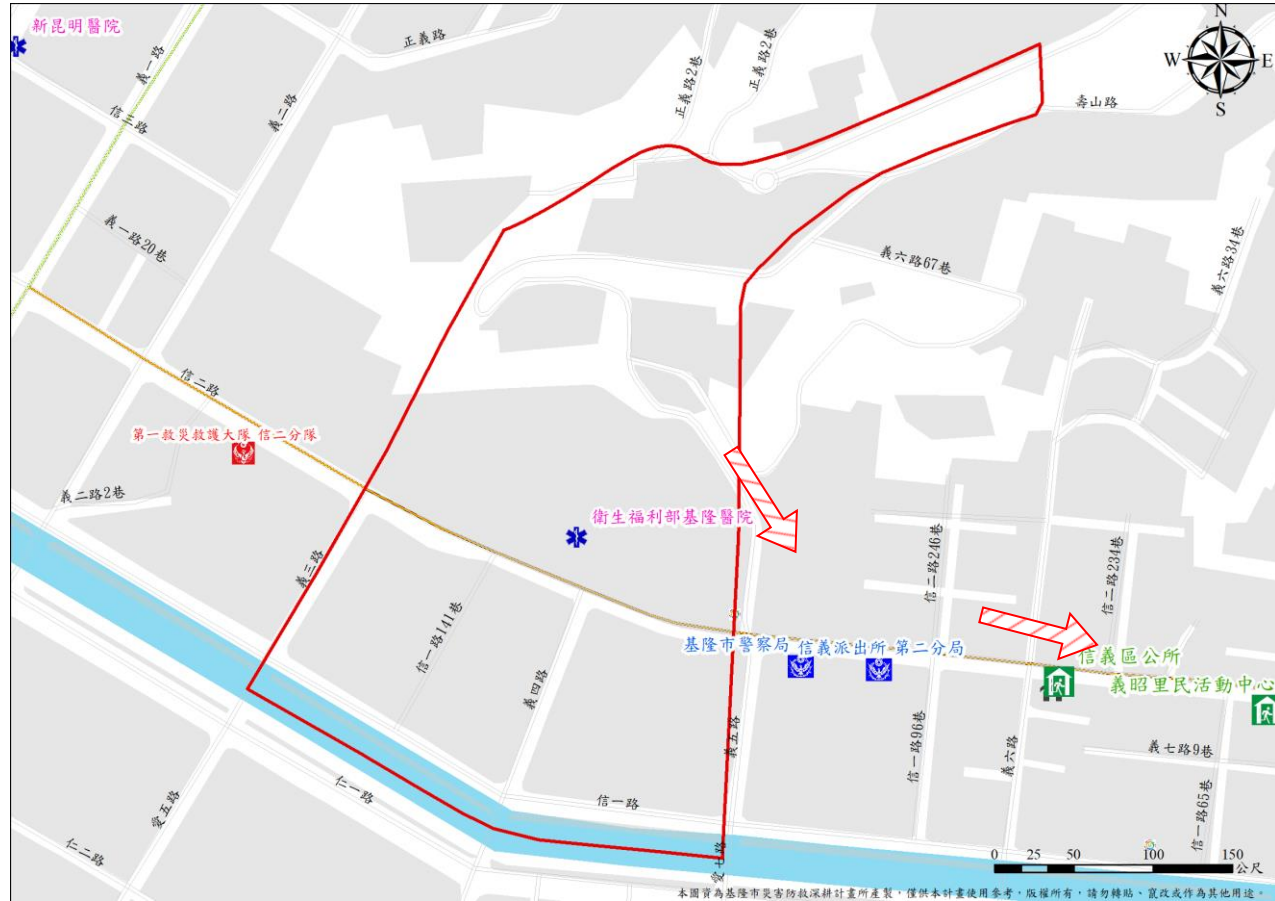
<ul style="list-style-type: none"> <li>壯觀里民活動中心 </li> <li>面積：150 平方公尺</li> <li>容納：30 人</li> <li>地址：基隆市安樂區樂利二街 62 巷 282 號地下層</li> <li>電話：(02)2432-4741</li> </ul>
基隆市政府 109 年 7 月 更新

圖例	避難方向	基本圖例與道路		設施	標示	
	 疏散避難方向	 鄉(鎮、市、區)界線	 國道	 消防單位	 適用震災	 適用土石流災害
	 河流	 快速道路	 醫療院所	 適用風災	 適用坡災	
	 建築區域	 省道	 警察單位	 適用水災	 適用海嘯災害	
	 鐵路	 縣道	 室內避難收容處所	 適用火災		
		 鄉道				



# 1001707-0001 信義區仁壽里疏散避難圖

<b>防災資訊</b>	
<b>鄉(鎮、市、區)界圖</b>	
<ul style="list-style-type: none"> <li>面積 0.12 平方公里</li> <li>總人口數 1258 人</li> </ul>	
<b>災害通報單位</b>	
<ul style="list-style-type: none"> <li>信義區緊急應變小組 電話:(02)2428-2101</li> <li>信義派出所 電話(02)2465-6945</li> <li>信二消防分隊 電話:(02)2422-2615</li> <li>信義消防分隊 電話:(02)2468-3276</li> </ul>	
<b>緊急聯絡人</b>	
<ul style="list-style-type: none"> <li>仁壽里里長 張富凱 電話: 02-24242858</li> </ul>	
<b>防災資訊網站</b>	
<ul style="list-style-type: none"> <li>行政院中央災害防救委員會 <a href="http://www.cdprc.ey.gov.tw/">http://www.cdprc.ey.gov.tw/</a></li> <li>農委會水土保持局 <a href="http://www.swcb.gov.tw/">http://www.swcb.gov.tw/</a></li> <li>經濟部水利署 <a href="http://www.wra.gov.tw/">http://www.wra.gov.tw/</a></li> <li>交通部公路總局 <a href="http://www.thb.gov.tw">http://www.thb.gov.tw</a></li> </ul>	
<b>避難收容處所</b>	
<ul style="list-style-type: none"> <li>信義區公所 </li> <li>面積：583.7 平方公里</li> <li>容納：117 人</li> <li>地址：基隆市信義區信二路 179 號</li> <li>電話：( 02 ) 2428-2101#204</li> </ul>	
基隆市政府 111 年 6 月 製作	



圖例	避難方向	基本圖例與道路		設施	標示	
	疏散避難方向	鄉(鎮、市、區)界線	國道	消防單位	適用震災	適用土石流災害
	河流	快速道路	醫療院所	適用風災	適用坡災	
	建築區域	省道	警察單位	適用水災	適用海嘯災害	
	鐵路	縣道	室內避難收容處所	適用火災		
		鄉道				

# 1001707-0002 信義區仁義里疏散避難圖

<b>防災資訊</b>	
<b>鄉(鎮、市、區)界圖</b>	
<ul style="list-style-type: none"> <li>面積 0.12 平方公里</li> <li>總人口數 1329 人</li> </ul>	
<b>災害通報單位</b>	
<ul style="list-style-type: none"> <li>信義區緊急應變小組 電話:(02)2428-2101</li> <li>信義派出所 電話:(02)2465-6945</li> <li>信二消防分隊 電話:(02)2422-2615</li> <li>信義消防分隊 電話:(02)2468-3276</li> </ul>	
<b>緊急聯絡人</b>	
<ul style="list-style-type: none"> <li>仁義里里長 王柏力 電話: 0933-240-267</li> </ul>	
<b>防災資訊網站</b>	
<ul style="list-style-type: none"> <li>行政院中央災害防救委員會 <a href="http://www.cdprc.ey.gov.tw/">http://www.cdprc.ey.gov.tw/</a></li> <li>農委會水土保持局 <a href="http://www.swcb.gov.tw/">http://www.swcb.gov.tw/</a></li> <li>經濟部水利署 <a href="http://www.wra.gov.tw/">http://www.wra.gov.tw/</a></li> <li>交通部公路總局 <a href="http://www.thb.gov.tw">http://www.thb.gov.tw</a></li> </ul>	
<b>避難收容處所</b>	



<ul style="list-style-type: none"> <li>信義區公所 (震災, 風災, 水災, 火災, 海嘯)</li> </ul> <p>面積: 583.7 平方公尺 容納: 117 人 地址: 基隆市信義區信二路 179 號 電話: (02) 2428-2101#204</p>
基隆市政府 111 年 6 月 製作

圖例	避難方向	基本圖例與道路		設施	標示
	疏散避難方向	鄉(鎮、市、區)界線	國道	消防單位	適用震災
	河流	快速道路	醫療院所	適用風災	適用坡災
	建築區域	省道	警察單位	適用水災	適用海嘯災害
	鐵路	縣道	室內避難收容處所	適用火災	
		鄉道			



# 1001707-0003 信義區義昭里疏散避難圖

<b>防災資訊</b>	
<b>鄉(鎮、市、區)界圖</b>	
<ul style="list-style-type: none"> <li>面積 0.15 平方公里</li> <li>總人口數 1369 人</li> </ul>	
<b>災害通報單位</b>	
<ul style="list-style-type: none"> <li>信義區緊急應變小組 電話:(02)2428-2101</li> <li>信義派出所 電話:(02)2465-6945</li> <li>信二消防分隊 電話:(02)2422-2615</li> <li>信義消防分隊 電話:(02)2468-3276</li> </ul>	
<b>緊急聯絡人</b>	
<ul style="list-style-type: none"> <li>義昭里里長 童冠睿 電話:0978-771-017</li> </ul>	
<b>防災資訊網站</b>	
<ul style="list-style-type: none"> <li>行政院中央災害防救委員會 <a href="http://www.cdprc.ey.gov.tw/">http://www.cdprc.ey.gov.tw/</a></li> <li>農委會水土保持局 <a href="http://www.swcb.gov.tw/">http://www.swcb.gov.tw/</a></li> <li>經濟部水利署 <a href="http://www.wra.gov.tw">http://www.wra.gov.tw</a></li> </ul>	
<b>避難收容處所</b>	
<ul style="list-style-type: none"> <li>義昭里民活動中心 (震)(風)(水)(火)(海)                     <ul style="list-style-type: none"> <li>面積：588.46 平方公尺</li> <li>容納：118 人</li> <li>地址：基隆市信義區信二路 157 號</li> <li>電話：(02) 2424-9039</li> </ul> </li> <li>信義區公所 (震)(風)(水)(火)(海)                     <ul style="list-style-type: none"> <li>面積：583.7 平方公尺</li> <li>容納：117 人</li> <li>地址：基隆市信義區信二路 179 號</li> <li>電話：(02) 2428-2101#204</li> </ul> </li> </ul>	



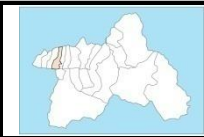
<b>圖例</b>	<b>避難方向</b>	<b>基本圖例與道路</b>			<b>設施</b>		<b>標示</b>	
	疏散避難方向	<ul style="list-style-type: none"> <li>■■■■ 鄉(鎮、市、區)界線</li> <li>■■■■ 河流</li> <li>■■■■ 建築區域</li> <li>■■■■ 鐵路</li> </ul>	<ul style="list-style-type: none"> <li>—— 國道</li> <li>—— 快速道路</li> <li>—— 省道</li> <li>—— 縣道</li> <li>—— 鄉道</li> </ul>	<ul style="list-style-type: none"> <li> 消防單位</li> <li> 醫療院所</li> <li> 警察單位</li> <li> 室內避難收容處所</li> </ul>	<ul style="list-style-type: none"> <li> 適用震災</li> <li> 適用風災</li> <li> 適用水災</li> <li> 適用火災</li> </ul>	<ul style="list-style-type: none"> <li> 適用土石流災害</li> <li> 適用坡災</li> <li> 適用海嘯災害</li> </ul>		
基隆市政府 111 年 6 月 製作								

# 1001707-0004 信義區義幸里疏散避難圖

## 防災資訊

### 鄉(鎮、市、區)界圖

- 面積  
0.13 平方公里
- 總人口數  
2503 人



### 災害通報單位

- 信義區緊急應變小組  
電話:(02)2428-2101
- 信義派出所  
電話:(02)2465-6945
- 信義消防分隊  
電話:(02)2468-3276

### 緊急聯絡人

- 義幸里里長  
李王環  
電話:0919-349-398

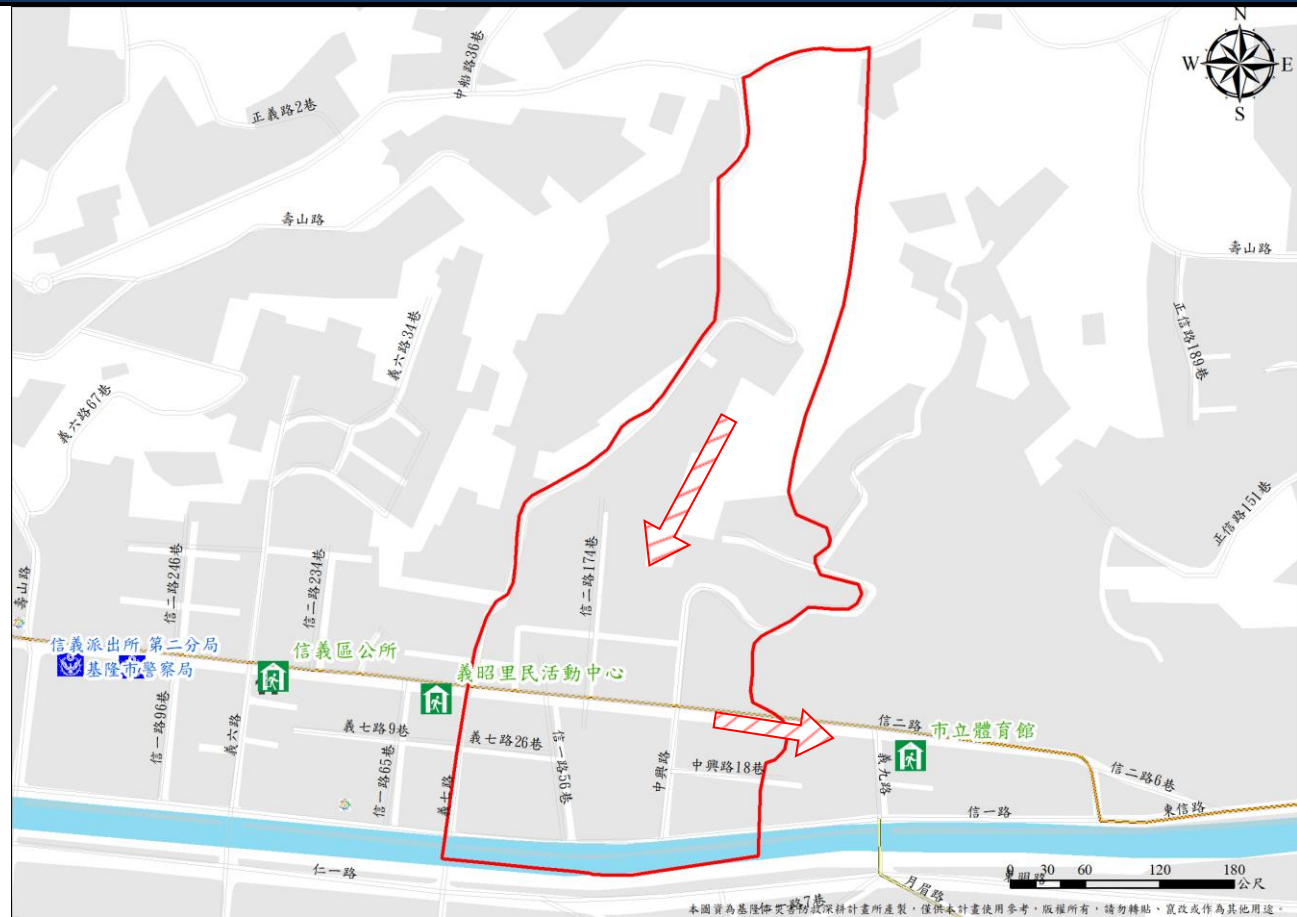
### 防災資訊網站

- 行政院中央災害防救委員會  
<http://www.cdprc.ey.gov.tw/>
- 農委會水土保持局  
<http://www.swcb.gov.tw/>
- 經濟部水利署  
<http://www.wra.gov.tw/>
- 交通部公路總局  
<http://www.thb.gov.tw>

### 避難收容處所

- 市立體育場 (震) (風) (火) (土) (坡)  
面積：4084.1 平方公尺  
容納：817 人  
地址：基隆市信義區信二路 40-1 號  
電話：(02) 2427-5518#21
- 義昭里民活動中心 (震) (風) (火) (土) (坡)  
面積：588.46 平方公尺  
容納：118 人  
地址：基隆市信義區信二路 157 號  
電話：(02) 2424-9039

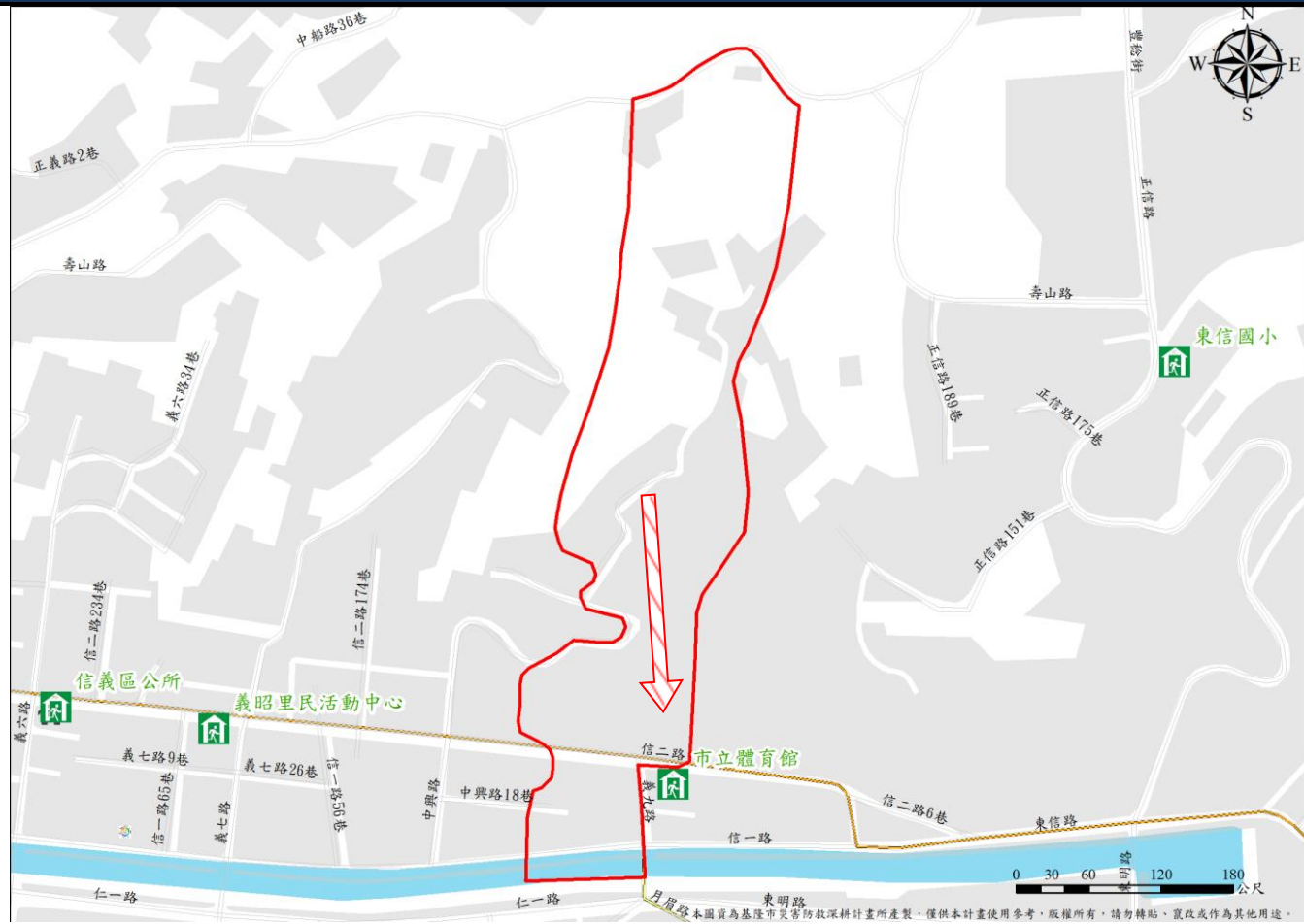
基隆市政府 111 年 6 月 製作



圖例	避難方向	基本圖例與道路		設施	標示	
	疏散避難方向	鄉(鎮、市、區)界線 河流 建築區域 鐵路	國道 快速道路 省道 縣道 鄉道	消防單位 醫療院所 警察單位 室內避難收容處所	適用震災 適用風災 適用水災 適用火災	適用土石流災害 適用坡災 適用海嘯災害

# 1001707-0005 信義區義民里疏散避難圖

<b>防災資訊</b>	
<b>鄉(鎮、市、區)界圖</b>	
<ul style="list-style-type: none"> <li>面積 0.11 平方公里</li> <li>總人口數 758 人</li> </ul>	
<b>災害通報單位</b>	
<ul style="list-style-type: none"> <li>信義區緊急應變小組 電話:(02)2428-2101</li> <li>信義派出所 電話:(02)2465-6945</li> <li>信義消防分隊 電話:(02)2468-3276</li> </ul>	
<b>緊急聯絡人</b>	
<ul style="list-style-type: none"> <li>義民里里長 連轉旺 電話:0937-872-399</li> </ul>	
<b>防災資訊網站</b>	
<ul style="list-style-type: none"> <li>行政院中央災害防救委員會 <a href="http://www.cdprc.ey.gov.tw/">http://www.cdprc.ey.gov.tw/</a></li> <li>農委會水土保持局 <a href="http://www.swcb.gov.tw/">http://www.swcb.gov.tw/</a></li> <li>經濟部水利署 <a href="http://www.wra.gov.tw/">http://www.wra.gov.tw/</a></li> <li>交通部公路總局 <a href="http://www.thb.gov.tw/">http://www.thb.gov.tw/</a></li> </ul>	
<b>避難收容處所</b>	
<ul style="list-style-type: none"> <li>市立體育場 </li> </ul> <p>面積：4084.1 平方公尺 容納：817 人 地址：基隆市信義區信二路 40-1 號 電話：(02) 2427-5518#21</p>	



基隆市政府 111 年 6 月 製作

圖例	避難方向	基本圖例與道路		設施	標示	
	疏散避難方向	鄉(鎮、市、區)界線	國道	消防單位	適用震災	適用土石流災害
	河流	快速道路	醫療院所	適用風災	適用坡災	
	建築區域	省道	警察單位	適用水災	適用海嘯災害	
	鐵路	縣道	室內避難收容處所	適用火災		
		鄉道				

# 1001707-0006 信義區義和里疏散避難圖

<b>防災資訊</b>	
<b>鄉(鎮、市、區)界圖</b>	
<ul style="list-style-type: none"> <li>面積 0.15 平方公里</li> <li>總人口數 1611 人</li> </ul>	
<b>災害通報單位</b>	
<ul style="list-style-type: none"> <li>信義區緊急應變小組 電話:(02)2428-2101</li> <li>信義派出所 電話:(02)2465-6945</li> <li>信義消防分隊 電話:(02)2468-3276</li> </ul>	
<b>緊急聯絡人</b>	
<ul style="list-style-type: none"> <li>義和里里長 蔡麗月 電話: 0912-903-769</li> </ul>	
<b>防災資訊網站</b>	
<ul style="list-style-type: none"> <li>行政院中央災害防救委員會 <a href="http://www.cdprc.ey.gov.tw/">http://www.cdprc.ey.gov.tw/</a></li> <li>農委會水土保持局 <a href="http://www.swcb.gov.tw/">http://www.swcb.gov.tw/</a></li> <li>經濟部水利署 <a href="http://www.wra.gov.tw/">http://www.wra.gov.tw/</a></li> <li>交通部公路總局 <a href="http://www.thb.gov.tw/">http://www.thb.gov.tw/</a></li> </ul>	
<b>避難收容處所</b>	
<ul style="list-style-type: none"> <li>市立體育場 (震) (風) (火) (土) (坡)</li> </ul> <p>面積：4084.1 平方公尺 容納：817 人 地址：基隆市信義區信二路 40-1 號 電話：( 02 ) 2427-5518#21</p>	



圖例	<b>避難方向</b>	<b>基本圖例與道路</b>		<b>設施</b>	<b>標示</b>	
	疏散避難方向	鄉(鎮、市、區)界線	國道	消防單位	適用震災	適用土石流災害
		河流	快速道路	醫療院所	適用風災	適用坡災
		建築區域	省道	警察單位	適用水災	適用海嘯災害
		鐵路	縣道	室內避難收容處所	適用火災	
			鄉道			
基隆市政府 111 年 6 月 製作						



# 1001707-0007 信義區智慧里疏散避難圖

<b>防災資訊</b>	
<b>鄉(鎮、市、區)界圖</b>	
<ul style="list-style-type: none"> <li>面積 0.06 平方公里</li> <li>總人口數 787 人</li> </ul>	
<b>災害通報單位</b>	
<ul style="list-style-type: none"> <li>信義區緊急應變小組 電話:(02)2428-2101</li> <li>信義派出所 電話:(02)2465-6945</li> <li>信義消防分隊 電話:(02)2468-3276</li> </ul>	
<b>緊急聯絡人</b>	
<ul style="list-style-type: none"> <li>智慧里里長 蔡美玉 電話:0912-767-379</li> </ul>	
<b>防災資訊網站</b>	
<ul style="list-style-type: none"> <li>行政院中央災害防救委員會 <a href="http://www.cdprc ey.gov.tw/">http://www.cdprc ey.gov.tw/</a></li> <li>農委會水土保持局 <a href="http://www.swcb.gov.tw/">http://www.swcb.gov.tw/</a></li> <li>經濟部水利署 <a href="http://www.wra.gov.tw/">http://www.wra.gov.tw/</a></li> <li>交通部公路總局 <a href="http://www.thb.gov.tw/">http://www.thb.gov.tw/</a></li> </ul>	
<b>避難收容處所</b>	

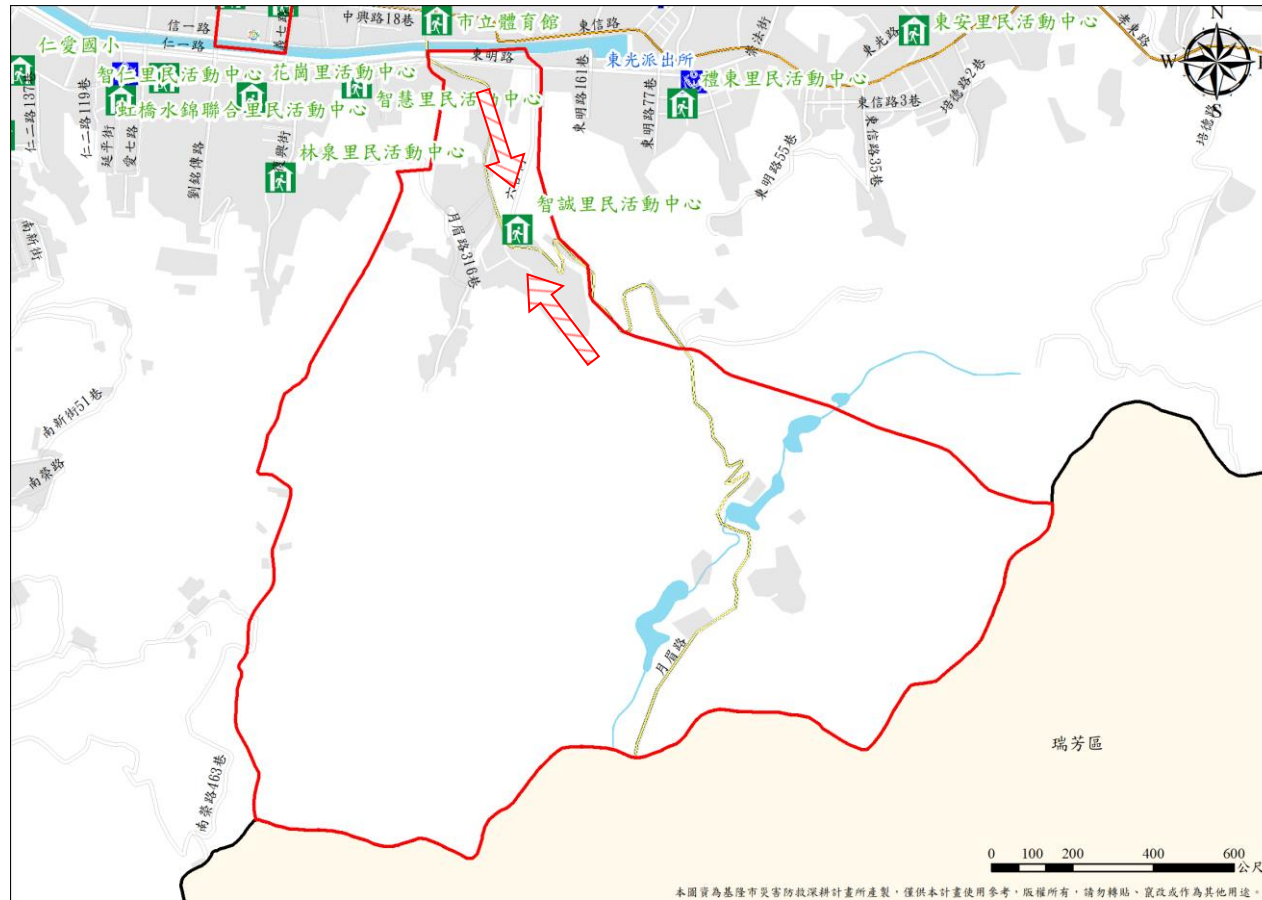


<ul style="list-style-type: none"> <li>智慧里民活動中心 </li> </ul> <p>面積：269.51 平方公尺 容納：54 人 地址：基隆市信義區仁一路 7 巷 61 號 電話：( 02 ) 2422-7999</p>
基隆市政府 111 年 6 月 製作

圖例	避難方向	基本圖例與道路		設施	標示	
	疏散避難方向	鄉(鎮、市、區)界線	國道	消防單位	適用震災	適用土石流災害
	河流	快速道路	醫療院所	適用風災	適用坡災	
	建築區域	省道	警察單位	適用水災	適用海嘯災害	
	鐵路	縣道	室內避難收容處所	適用火災		
		鄉道				

# 1001707-0008 信義區智誠里疏散避難圖

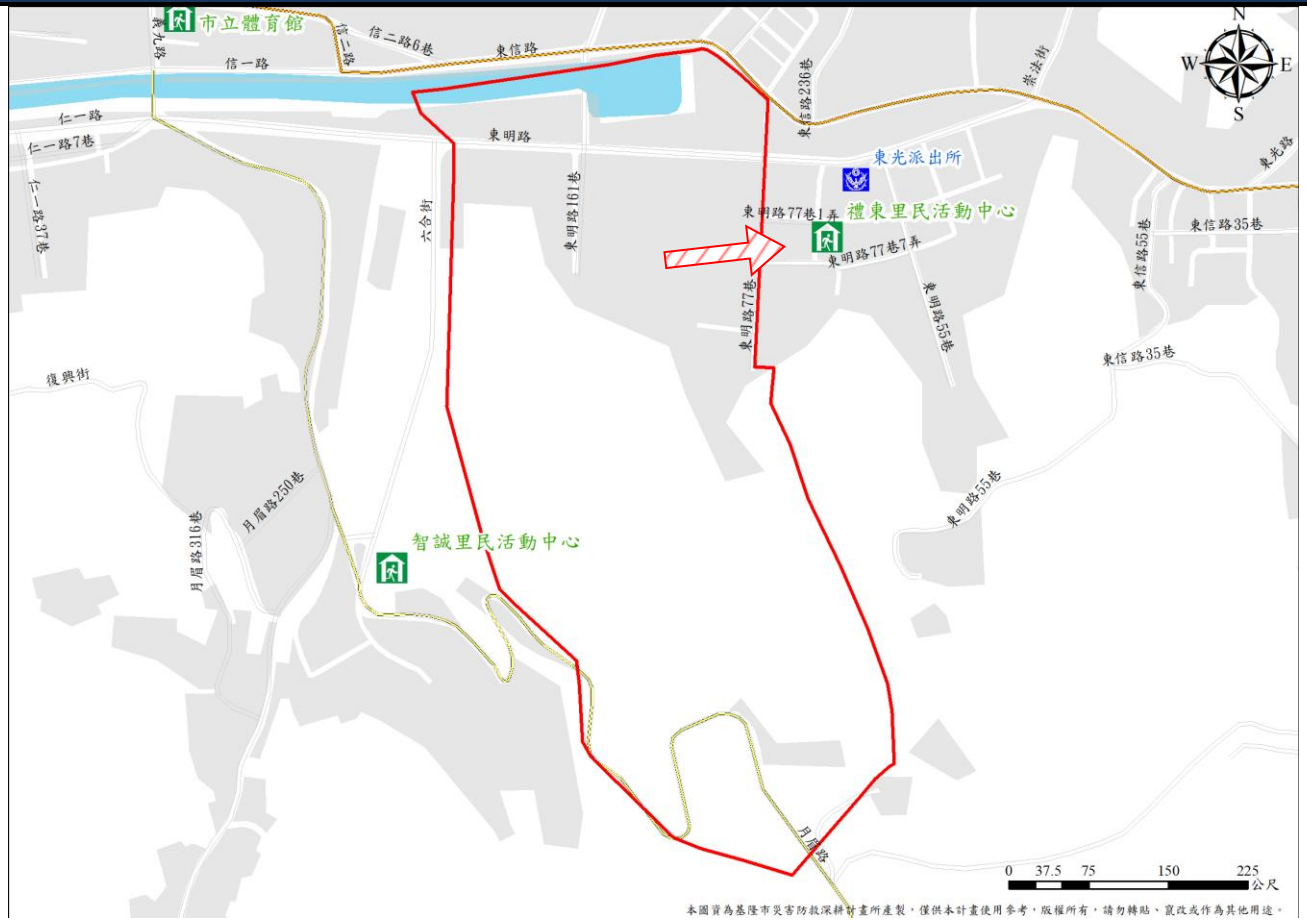
<b>防災資訊</b>	
<b>鄉(鎮、市、區)界圖</b>	
<ul style="list-style-type: none"> <li>面積 1.83 平方公里</li> <li>總人口數 1655 人</li> </ul>	
<b>災害通報單位</b>	
<ul style="list-style-type: none"> <li>信義區緊急應變小組 電話:(02)2428-2101</li> <li>信義派出所 電話:(02)2465-6945</li> <li>信義消防分隊 電話:(02)2468-3276</li> </ul>	
<b>緊急聯絡人</b>	
<ul style="list-style-type: none"> <li>智誠里里長 何希華 電話:0910-090-672</li> </ul>	
<b>防災資訊網站</b>	
<ul style="list-style-type: none"> <li>行政院中央災害防救委員會 <a href="http://www.cdprc.ey.gov.tw/">http://www.cdprc.ey.gov.tw/</a></li> <li>農委會水土保持局 <a href="http://www.swcb.gov.tw/">http://www.swcb.gov.tw/</a></li> <li>經濟部水利署 <a href="http://www.wra.gov.tw/">http://www.wra.gov.tw/</a></li> <li>交通部公路總局 <a href="http://www.thb.gov.tw/">http://www.thb.gov.tw/</a></li> </ul>	
<b>避難收容處所</b>	
<ul style="list-style-type: none"> <li>智誠里民活動中心 </li> </ul> <p>面積：175.81 平方公尺 容納：30 人 地址：基隆市信義區月眉路 65 巷 2-1 號 電話：:0910-090-672</p>	



<ul style="list-style-type: none"> <li>智誠里民活動中心 </li> </ul> <p>面積：175.81 平方公尺 容納：30 人 地址：基隆市信義區月眉路 65 巷 2-1 號 電話：:0910-090-672</p>	<b>圖例</b>	<b>避難方向</b>	疏散避難方向	<b>基本圖例與道路</b>		<b>設施</b>		<b>標示</b>	
		<ul style="list-style-type: none"> <li>— ■ — ■ — ■ 鄉(鎮、市、區)界線</li> <li>—— 河流</li> <li>■ 建築區域</li> <li>— — — — 鐵路</li> <li>—— 國道</li> <li>—— 快速道路</li> <li>—— 省道</li> <li>—— 縣道</li> <li>—— 鄉道</li> <li> 消防單位</li> <li> 醫療院所</li> <li> 警察單位</li> <li> 室內避難收容處所</li> <li> 適用震災</li> <li> 適用風災</li> <li> 適用水災</li> <li> 適用火災</li> <li> 適用土石流災害</li> <li> 適用坡災</li> <li> 適用海嘯災害</li> </ul>							
基隆市政府 111 年 6 月 製作									

# 1001707-0009 信義區禮儀里疏散避難圖

<b>防災資訊</b>	
<b>鄉(鎮、市、區)界圖</b>	
<ul style="list-style-type: none"> <li>面積 0.22 平方公里</li> <li>總人口數 1738 人</li> </ul>	
<b>災害通報單位</b>	
<ul style="list-style-type: none"> <li>信義區緊急應變小組 電話:(02)2428-2101</li> <li>信義派出所 電話:(02)2465-6945</li> <li>信義消防分隊 電話:(02)2468-3276</li> </ul>	
<b>緊急聯絡人</b>	
<ul style="list-style-type: none"> <li>禮儀里里長 郭金德 電話: 0937-875-299</li> </ul>	
<b>防災資訊網站</b>	
<ul style="list-style-type: none"> <li>行政院中央災害防救委員會 <a href="http://www.cdprc.ey.gov.tw/">http://www.cdprc.ey.gov.tw/</a></li> <li>農委會水土保持局 <a href="http://www.swcb.gov.tw/">http://www.swcb.gov.tw/</a></li> <li>經濟部水利署 <a href="http://www.wra.gov.tw/">http://www.wra.gov.tw/</a></li> <li>交通部公路總局 <a href="http://www.thb.gov.tw/">http://www.thb.gov.tw/</a></li> </ul>	
<b>避難收容處所</b>	



<ul style="list-style-type: none"> <li>禮儀里民活動中心 </li> </ul> <p>面積：120 平方公尺 容納：24 人 地址：基隆市信義區東明路 67 巷 7 號 電話：(02) 2465-9320</p>
基隆市政府 111 年 6 月 製作

圖例	避難方向	基本圖例與道路		設施	標示	
	疏散避難方向	鄉(鎮、市、區)界線	國道	消防單位	適用震災	適用土石流災害
	河流	快速道路	醫療院所	適用風災	適用坡災	
	建築區域	省道	警察單位	適用水災	適用海嘯災害	
	鐵路	縣道	室內避難收容處所	適用火災		
		鄉道				

# 1001707-0010 信義區禮東里疏散避難圖

<b>防災資訊</b>	
<b>鄉(鎮、市、區)界圖</b>	
<ul style="list-style-type: none"> <li>面積 0.18 平方公里</li> <li>總人口數 1623 人</li> </ul>	
<b>災害通報單位</b>	
<ul style="list-style-type: none"> <li>信義區緊急應變小組 電話:(02)2428-2101</li> <li>信義派出所 電話:(02)2465-6945</li> <li>信義消防分隊 電話:(02)2468-3276</li> </ul>	
<b>緊急聯絡人</b>	
<ul style="list-style-type: none"> <li>禮東里里長 賴興泉 電話:0933-933-507</li> </ul>	
<b>防災資訊網站</b>	
<ul style="list-style-type: none"> <li>行政院中央災害防救委員會 <a href="http://www.cdprc.ey.gov.tw/">http://www.cdprc.ey.gov.tw/</a></li> <li>農委會水土保持局 <a href="http://www.swcb.gov.tw/">http://www.swcb.gov.tw/</a></li> <li>經濟部水利署 <a href="http://www.wra.gov.tw/">http://www.wra.gov.tw/</a></li> <li>交通部公路總局 <a href="http://www.thb.gov.tw/">http://www.thb.gov.tw/</a></li> </ul>	
<b>避難收容處所</b>	



本圖實為基隆市災害防救深耕計畫所產製，僅供本計畫使用參考，版權所有，請勿轉貼、竄改或作為其他用途。

<ul style="list-style-type: none"> <li>禮東里民活動中心 </li> <li>面積：120 平方公尺</li> <li>容納：24 人</li> <li>地址：基隆市信義區東明路 67 巷 7 號</li> <li>電話：( 02 ) 2465-9320</li> </ul>	<b>圖例</b>	<b>避難方向</b>	<b>基本圖例與道路</b>		<b>設施</b>	<b>標示</b>	
		疏散避難方向	<ul style="list-style-type: none"> <li>■■■■ 鄉(鎮、市、區)界線</li> <li> 河流</li> <li> 建築區域</li> <li>▬▬▬ 鐵路</li> </ul>	<ul style="list-style-type: none"> <li> 國道</li> <li> 快速道路</li> <li> 省道</li> <li> 縣道</li> <li> 鄉道</li> </ul>	<ul style="list-style-type: none"> <li> 消防單位</li> <li> 醫療院所</li> <li> 警察單位</li> <li> 室內避難收容處所</li> </ul>	<ul style="list-style-type: none"> <li> 適用震災</li> <li> 適用風災</li> <li> 適用水災</li> <li> 適用火災</li> </ul>	<ul style="list-style-type: none"> <li> 適用土石流災害</li> <li> 適用坡災</li> <li> 適用海嘯災害</li> </ul>
基隆市政府 111 年 6 月 製作							



# 1001707-0011 信義區信綠里疏散避難圖

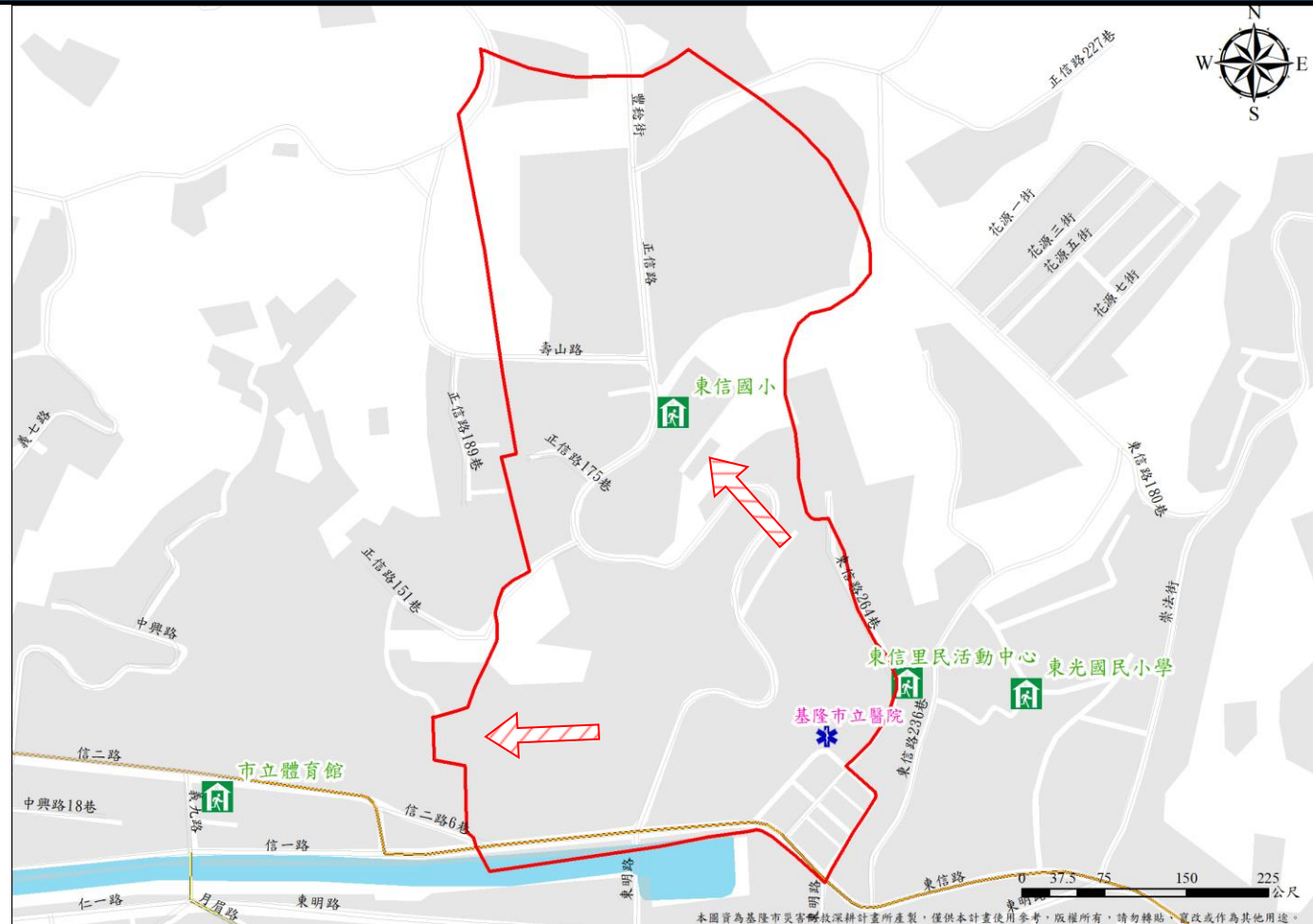
<b>防災資訊</b>	
<b>鄉(鎮、市、區)界圖</b>	
<ul style="list-style-type: none"> <li>面積 0.24 平方公里</li> <li>總人口數 2318 人</li> </ul>	

<b>災害通報單位</b>	
<ul style="list-style-type: none"> <li>信義區緊急應變小組 電話:(02)2428-2101</li> <li>信義派出所 電話:(02)2465-6945</li> <li>信義消防分隊 電話:(02)2468-3276</li> </ul>	

<b>緊急聯絡人</b>	
<ul style="list-style-type: none"> <li>信綠里里長 吳銘達 電話:0928-815-789</li> </ul>	

<b>防災資訊網站</b>	
<ul style="list-style-type: none"> <li>行政院中央災害防救委員會 <a href="http://www.cdprc ey.gov.tw/">http://www.cdprc ey.gov.tw/</a></li> <li>農委會水土保持局 <a href="http://www.swcb.gov.tw/">http://www.swcb.gov.tw/</a></li> <li>經濟部水利署 <a href="http://www.wra.gov.tw/">http://www.wra.gov.tw/</a></li> <li>交通部公路總局 <a href="http://www.thb.gov.tw/">http://www.thb.gov.tw/</a></li> </ul>	

<b>避難收容處所</b>	
---------------	--

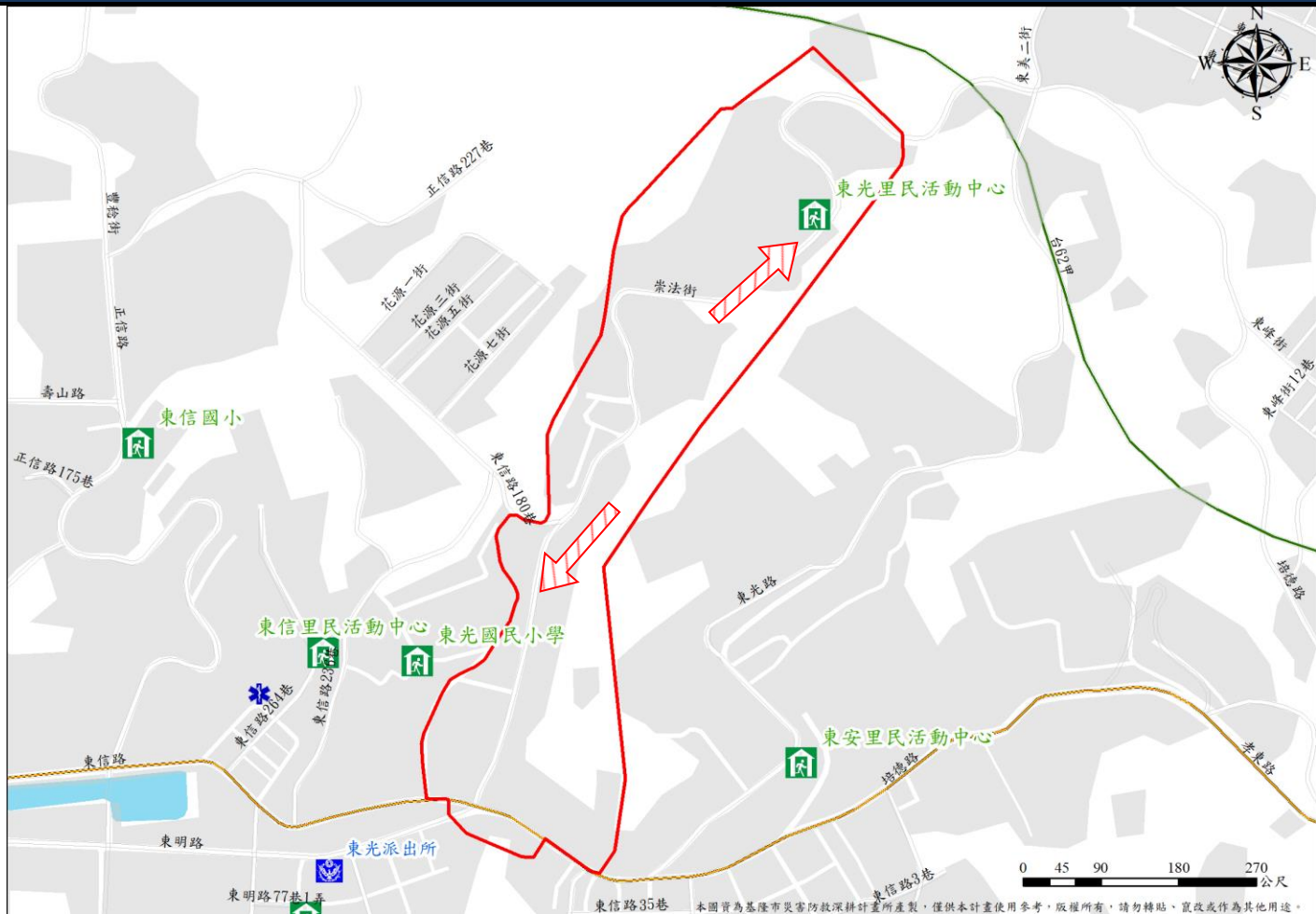


<ul style="list-style-type: none"> <li>東信國小 (圖例)</li> </ul> <p>面積：800 平方公尺 容納：160 人 地址：基隆市信義區正信路 26 號 電話：( 02 ) 2465-2133#30</p>	<b>圖例</b>
基隆市政府 111 年 6 月 製作	

避難方向	基本圖例與道路		設施	標示	
疏散避難方向	鄉(鎮、市、區)界線	國道	消防單位	適用震災	適用土石流災害
	河流	快速道路	醫療院所	適用風災	適用坡災
	建築區域	省道	警察單位	適用水災	適用海嘯災害
	鐵路	縣道	室內避難收容處所	適用火災	
		鄉道			

# 1001707-0012 信義區東光里疏散避難圖

<b>防災資訊</b>	
<b>鄉(鎮、市、區)界圖</b>	
<ul style="list-style-type: none"> <li>面積 0.19 平方公里</li> <li>總人口數 1898 人</li> </ul>	
<b>災害通報單位</b>	
<ul style="list-style-type: none"> <li>信義區緊急應變小組 電話:(02)2428-2101</li> <li>信義派出所 電話:(02)2465-6945</li> <li>信義消防分隊 電話:(02)2468-3276</li> </ul>	
<b>緊急聯絡人</b>	
<ul style="list-style-type: none"> <li>東光里里長 陳裕燦 電話:0912-274-917</li> </ul>	
<b>防災資訊網站</b>	
<ul style="list-style-type: none"> <li>行政院中央災害防救委員會 <a href="http://www.cdprc.ey.gov.tw/">http://www.cdprc.ey.gov.tw/</a></li> <li>農委會水土保持局 <a href="http://www.swcb.gov.tw/">http://www.swcb.gov.tw/</a></li> <li>經濟部水利署 <a href="http://www.wra.gov.tw/">http://www.wra.gov.tw/</a></li> <li>交通部公路總局 <a href="http://www.thb.gov.tw/">http://www.thb.gov.tw/</a></li> </ul>	
<b>避難收容處所</b>	
<ul style="list-style-type: none"> <li>東光里民活動中心 (震 風 水 火 土 海) 面積：533 平方公尺 容納：107 人 地址：基隆市信義區崇法街 133 號地下室 電話：( 02 ) 2465-0489</li> <li>東光國小活動中心 (風 水 海) 面積：700 平方公尺 容納：140 人 地址：基隆市信義區東信路 236 巷 16 號 電話：( 02 ) 2465-0329</li> </ul>	
基隆市政府 111 年 6 月 製作	



<b>圖例</b>	<b>避難方向</b>	<b>基本圖例與道路</b>		<b>設施</b>		<b>標示</b>	
	疏散避難方向	鄉(鎮、市、區)界線	國道	消防單位	適用震災	適用土石流災害	
		河流	快速道路	醫療院所	適用風災	適用坡災	
		建築區域	省道	警察單位	適用水災	適用海嘯災害	
		鐵路	縣道	室內避難收容處所	適用火災		
		鄉道					

# 1001707-0013 信義區東明里疏散避難圖

<b>防災資訊</b>	
<b>鄉(鎮、市、區)界圖</b>	
<ul style="list-style-type: none"> <li>面積 0.71 平方公里</li> <li>總人口數 3302 人</li> </ul>	
<b>災害通報單位</b>	
<ul style="list-style-type: none"> <li>信義區緊急應變小組 電話:(02)2428-2101</li> <li>信義派出所 電話:(02)2465-6945</li> <li>信義消防分隊 電話:(02)2468-3276</li> </ul>	
<b>緊急聯絡人</b>	
<ul style="list-style-type: none"> <li>東明里里長 翁誠鍾 電話: 0936-126-645</li> </ul>	
<b>防災資訊網站</b>	
<ul style="list-style-type: none"> <li>行政院中央災害防救委員會 <a href="http://www.cdprc.ey.gov.tw/">http://www.cdprc.ey.gov.tw/</a></li> <li>農委會水土保持局 <a href="http://www.swcb.gov.tw/">http://www.swcb.gov.tw/</a></li> <li>經濟部水利署 <a href="http://www.wra.gov.tw/">http://www.wra.gov.tw/</a></li> <li>交通部公路總局 <a href="http://www.thb.gov.tw">http://www.thb.gov.tw</a></li> </ul>	
<b>避難收容處所</b>	



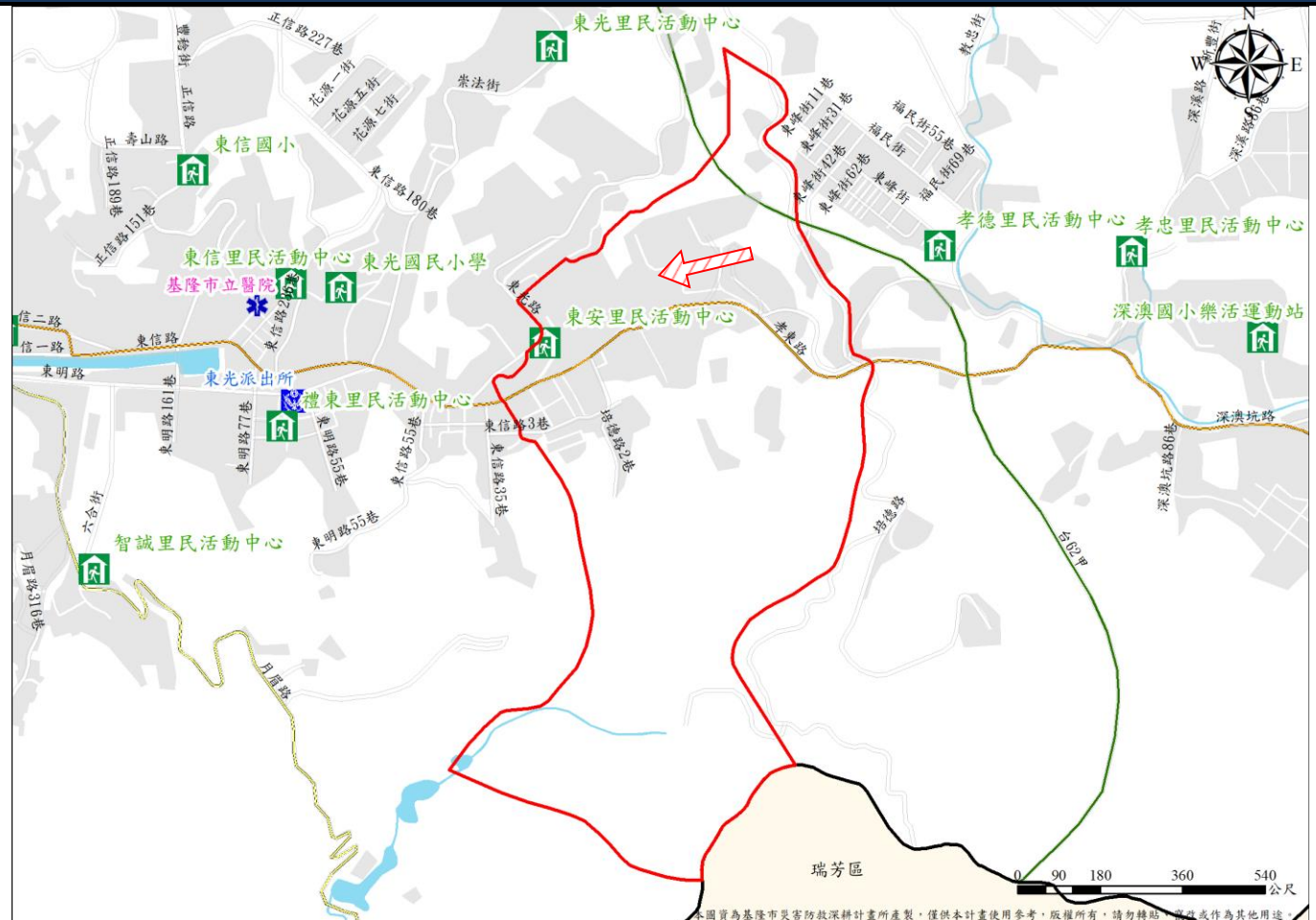
<ul style="list-style-type: none"> <li>東光里民活動中心 (震 風 水 火 土 海)</li> <li>面積：533 平方公尺 容納：107 人 地址：基隆市信義區崇法街 133 號地下室 電話：( 02 ) 2465-0489</li> <li>東安里民活動中心 (震 風 火 土 海)</li> <li>面積：388 平方公尺 容納：78 人 地址：基隆市信義區東信路 10-2 號 電話：( 02 ) 2465-5474</li> </ul>
基隆市政府 111 年 6 月 製作

圖例	避難方向	基本圖例與道路		設施	標示	
	疏散避難方向	鄉(鎮、市、區)界線	國道	消防單位	適用震災	適用土石流災害
	河流	快速道路	醫療院所	適用風災	適用坡災	
	建築區域	省道	警察單位	適用水災	適用海嘯災害	
	鐵路	縣道	室內避難收容處所	適用火災		
		鄉道				



# 1001707-0014 信義區東安里疏散避難圖

<b>防災資訊</b>	
<b>鄉(鎮、市、區)界圖</b>	
<ul style="list-style-type: none"> <li>面積 0.90 平方公里</li> <li>總人口數 3022 人</li> </ul>	
<b>災害通報單位</b>	
<ul style="list-style-type: none"> <li>信義區緊急應變小組 電:(02)2428-2101</li> <li>信義派出所 電話:(02)2465-6945</li> <li>信義消防分隊 電話:(02)2468-3276</li> </ul>	
<b>緊急聯絡人</b>	
<ul style="list-style-type: none"> <li>東安里里長 林睿騰 電話: 0921-816-105</li> </ul>	
<b>防災資訊網站</b>	
<ul style="list-style-type: none"> <li>行政院中央災害防救委員會 <a href="http://www.cdprc ey.gov.tw/">http://www.cdprc ey.gov.tw/</a></li> <li>農委會水土保持局 <a href="http://www.swcb.gov.tw/">http://www.swcb.gov.tw/</a></li> <li>經濟部水利署 <a href="http://www.wra.gov.tw/">http://www.wra.gov.tw/</a></li> <li>交通部公路總局 <a href="http://www.thb.gov.tw/">http://www.thb.gov.tw/</a></li> </ul>	
<b>避難收容處所</b>	
<ul style="list-style-type: none"> <li>東安里民活動中心 </li> </ul> <p>面積：388 平方公尺 容納：78 人 地址：基隆市信義區東信路 10-2 號 電話：( 02 ) 2465-5474</p>	

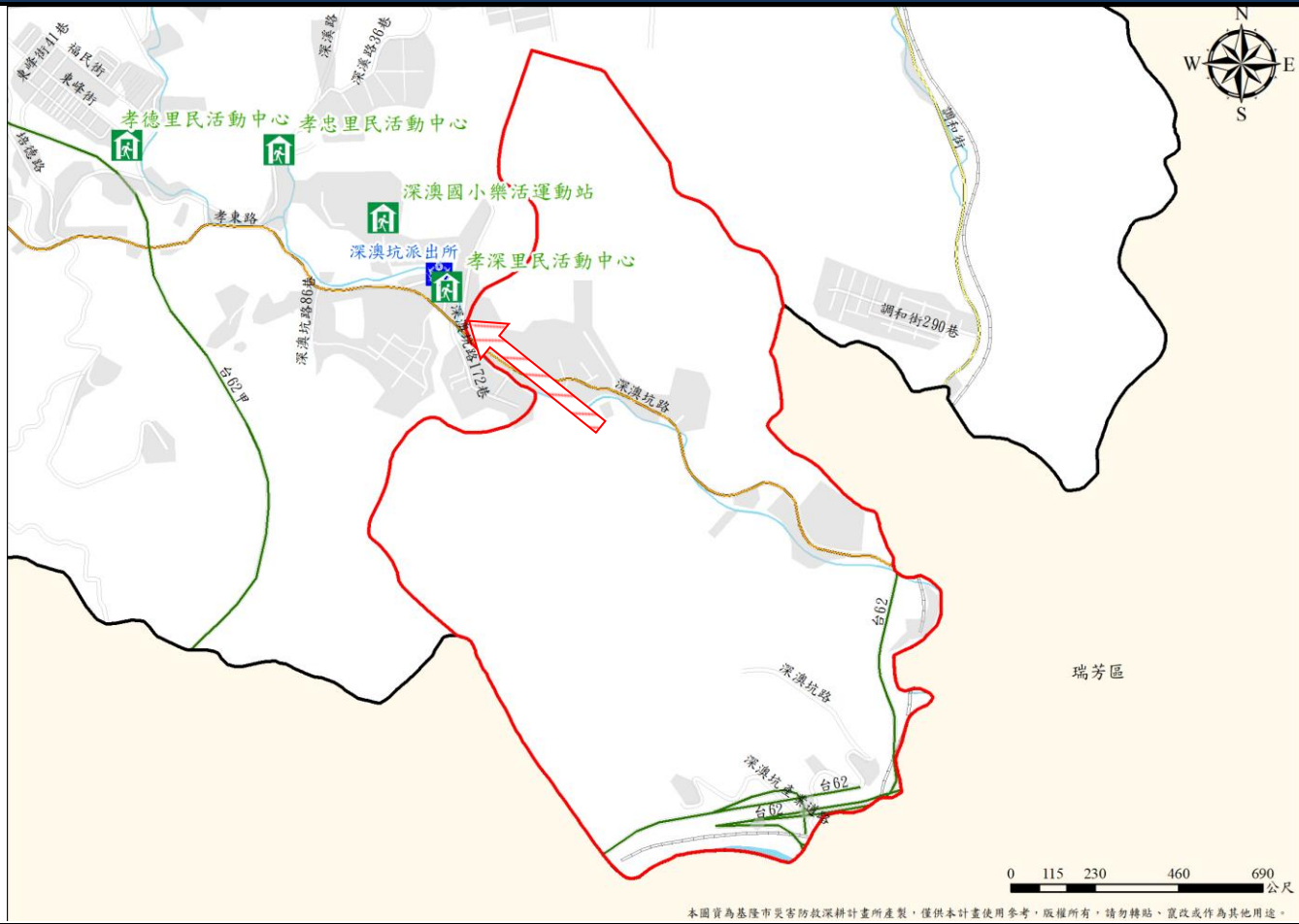


<b>圖例</b>	<b>避難方向</b>	<b>基本圖例與道路</b>		<b>設施</b>	<b>標示</b>	
	疏散避難方向	鄉(鎮、市、區)界線	國道	消防單位	適用震災	適用土石流災害
		河流	快速道路	醫療院所	適用風災	適用坡災
		建築區域	省道	警察單位	適用水災	適用海嘯災害
		鐵路	縣道	室內避難收容處所	適用火災	
			鄉道			
基隆市政府 111 年 6 月 製作						



# 1001707-0015 信義區孝岡里疏散避難圖

<b>防災資訊</b>	
<b>鄉(鎮、市、區)界圖</b>	
<ul style="list-style-type: none"> <li>面積 1.76 平方公里</li> <li>總人口數 1537 人</li> </ul>	
<b>災害通報單位</b>	
<ul style="list-style-type: none"> <li>信義區緊急應變小組 電話:(02)2428-2101</li> <li>信義派出所 電話:(02)2465-6945</li> <li>信義消防分隊 電話:(02)2468-3276</li> </ul>	
<b>緊急聯絡人</b>	
<ul style="list-style-type: none"> <li>孝岡里里長 郭佩萱 電話:0984-118-441</li> </ul>	
<b>防災資訊網站</b>	
<ul style="list-style-type: none"> <li>行政院中央災害防救委員會 <a href="http://www.cdprc.ey.gov.tw/">http://www.cdprc.ey.gov.tw/</a></li> <li>農委會水土保持局 <a href="http://www.swcb.gov.tw/">http://www.swcb.gov.tw/</a></li> <li>經濟部水利署 <a href="http://www.wra.gov.tw/">http://www.wra.gov.tw/</a></li> <li>交通部公路總局 <a href="http://www.thb.gov.tw/">http://www.thb.gov.tw/</a></li> </ul>	
<b>避難收容處所</b>	

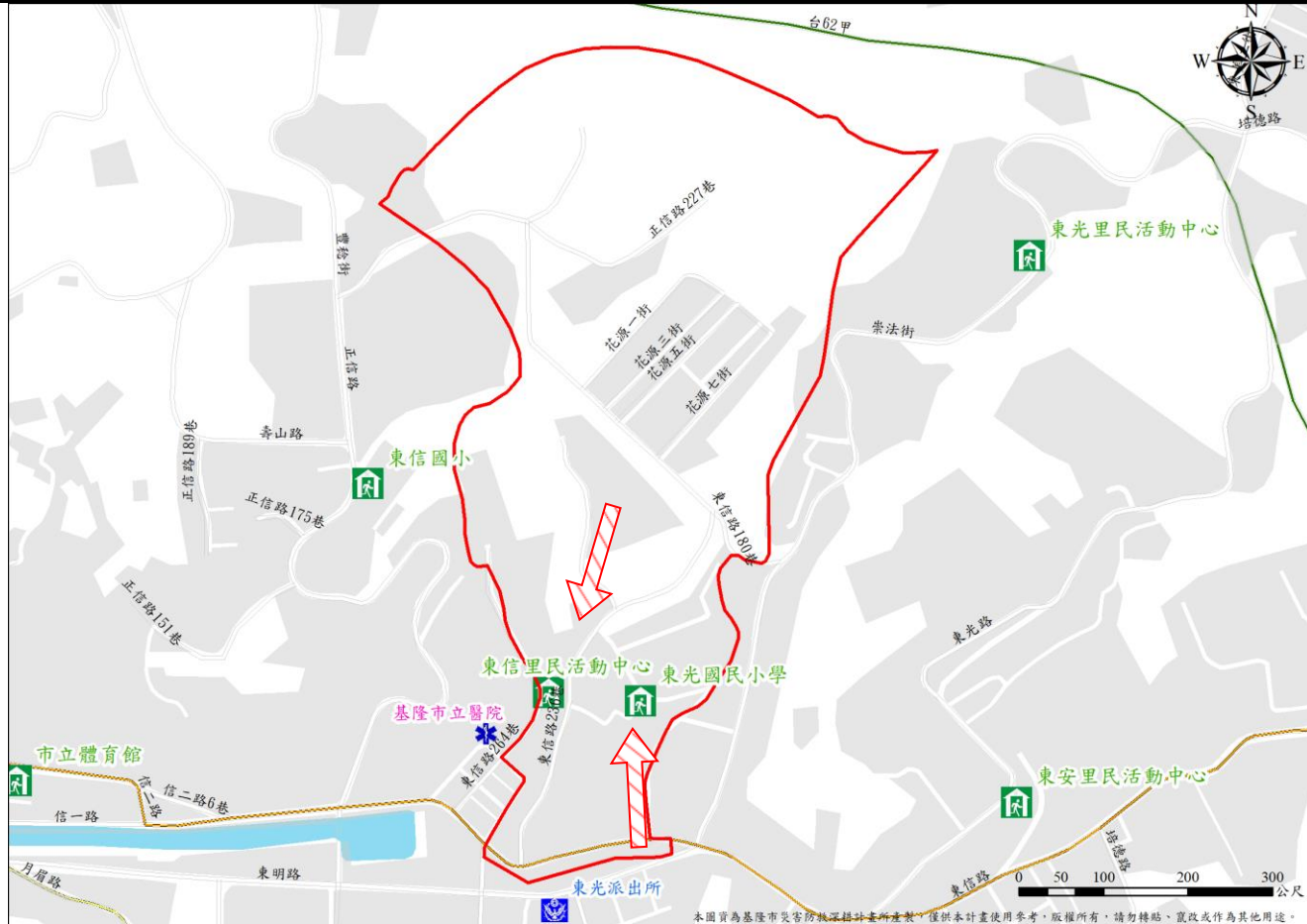


<ul style="list-style-type: none"> <li>孝深里民活動中心  <p>面積：256.08 平方公尺 容納：52 人 地址：基隆市信義區深澳坑路 75 號 電話：( 02 ) 2465-1433</p> </li> <li>深澳國小樂活運動站  <p>面積：266.42 平方公尺 容納：53 人 地址：基隆市信義區深澳坑路 55-1 號 電話：( 02 ) 2465-2940#31</p> </li> </ul>
基隆市政府 111 年 6 月 製作

圖例	避難方向	基本圖例與道路		設施	標示	
	疏散避難方向	鄉(鎮、市、區)界線	國道	消防單位	適用震災	適用土石流災害
	河流	快速道路	醫療院所	適用風災	適用坡災	
	建築區域	省道	警察單位	適用水災	適用海嘯災害	
	鐵路	縣道	室內避難收容處所	適用火災		
		鄉道				

# 1001707-0016 信義區東信里疏散避難圖

<b>防災資訊</b>	
<b>鄉(鎮、市、區)界圖</b>	
<ul style="list-style-type: none"> <li>面積 0.32 平方公里</li> <li>總人口數 4674 人</li> </ul>	
<b>災害通報單位</b>	
<ul style="list-style-type: none"> <li>信義區緊急應變小組 電話:(02)2428-2101</li> <li>信義派出所 電話:(02)2465-6945</li> <li>信義消防分隊 電話:(02)2468-3276</li> </ul>	
<b>緊急聯絡人</b>	
<ul style="list-style-type: none"> <li>東信里里長 賴嫻綺 電話:0919-317-887</li> </ul>	
<b>防災資訊網站</b>	
<ul style="list-style-type: none"> <li>行政院中央災害防救委員會 <a href="http://www.cdprc.ey.gov.tw/">http://www.cdprc.ey.gov.tw/</a></li> <li>農委會水土保持局 <a href="http://www.swcb.gov.tw/">http://www.swcb.gov.tw/</a></li> <li>經濟部水利署 <a href="http://www.wra.gov.tw/">http://www.wra.gov.tw/</a></li> <li>交通部公路總局 <a href="http://www.thb.gov.tw">http://www.thb.gov.tw</a></li> </ul>	
<b>避難收容處所</b>	
<ul style="list-style-type: none"> <li>東光國民小學       <p>面積：700 平方公尺 容納：140 人 地址：基隆市信義區東信路 236 巷 16 號 電話：(02) 2465-0329</p> </li> <li>東信里民活動中心       <p>面積：177 平方公尺 容納：36 人 地址：基隆市信義區東信路 258 巷 54 號 電話：(02) 2468-4012</p> </li> </ul>	



<b>圖例</b>	<b>避難方向</b>	<b>基本圖例與道路</b>		<b>設施</b>	<b>標示</b>	
	疏散避難方向	<ul style="list-style-type: none"> <li>■■■■ 鄉(鎮、市、區)界線</li> <li>■■■■ 河流</li> <li>■■■■ 建築區域</li> <li>■■■■ 鐵路</li> </ul>	<ul style="list-style-type: none"> <li>— 國道</li> <li>— 快速道路</li> <li>— 省道</li> <li>— 縣道</li> <li>— 鄉道</li> </ul>	<ul style="list-style-type: none"> <li> 消防單位</li> <li> 醫療院所</li> <li> 警察單位</li> <li> 室內避難收容處所</li> </ul>	<ul style="list-style-type: none"> <li> 適用震災</li> <li> 適用風災</li> <li> 適用水災</li> <li> 適用火災</li> </ul>	<ul style="list-style-type: none"> <li> 適用土石流災害</li> <li> 適用坡災</li> <li> 適用海嘯災害</li> </ul>
基隆市政府 111 年 6 月 製作						

# 1001707-0017 信義區孝深里疏散避難圖

<b>防災資訊</b>	
<b>鄉(鎮、市、區)界圖</b>	
<ul style="list-style-type: none"> <li>面積 1.72 平方公里</li> <li>總人口數 4985 人</li> </ul>	
<b>災害通報單位</b>	
<ul style="list-style-type: none"> <li>信義區緊急應變小組 電話:(02)2428-2101</li> <li>信義派出所 電話:(02)2465-6945</li> <li>信義消防分隊 電話:(02)2468-3276</li> </ul>	
<b>緊急聯絡人</b>	
<ul style="list-style-type: none"> <li>孝深里里長 何國鍊 電話: 0939-030-952</li> </ul>	
<b>防災資訊網站</b>	
<ul style="list-style-type: none"> <li>行政院中央災害防救委員會 <a href="http://www.cdprc.ey.gov.tw/">http://www.cdprc.ey.gov.tw/</a></li> <li>農委會水土保持局 <a href="http://www.swcb.gov.tw/">http://www.swcb.gov.tw/</a></li> <li>經濟部水利署 <a href="http://www.wra.gov.tw/">http://www.wra.gov.tw/</a></li> <li>交通部公路總局 <a href="http://www.thb.gov.tw">http://www.thb.gov.tw</a></li> </ul>	
<b>避難收容處所</b>	
<ul style="list-style-type: none"> <li>孝深里民活動中心 </li> <li>面積：256.08 平方公尺 容納：52 人 地址：基隆市信義區深澳坑路 75 號 電話：( 02 ) 2465-1433</li> <li>深澳國小樂活運動站 </li> <li>面積：266.42 平方公尺 容納：53 人 地址：基隆市信義區深澳坑路 55-1 號 電話：( 02 ) 2465-2940#31</li> </ul>	
基隆市政府 111 年 6 月 製作	



圖例	<b>避難方向</b>	<b>基本圖例與道路</b>		<b>設施</b>	<b>標示</b>	
	疏散避難方向	<ul style="list-style-type: none"> <li>—●—●—●— 鄉(鎮、市、區)界線</li> <li>— 河流</li> <li>■ 建築區域</li> <li>— — — 鐵路</li> </ul>	<ul style="list-style-type: none"> <li>— 國道</li> <li>— 快速道路</li> <li>— 省道</li> <li>— 縣道</li> <li>— 鄉道</li> </ul>	<ul style="list-style-type: none"> <li> 消防單位</li> <li> 醫療院所</li> <li> 警察單位</li> <li> 室內避難收容處所</li> </ul>	<ul style="list-style-type: none"> <li> 適用震災</li> <li> 適用風災</li> <li> 適用水災</li> <li> 適用火災</li> </ul>	<ul style="list-style-type: none"> <li> 適用土石流災害</li> <li> 適用坡災</li> <li> 適用海嘯災害</li> </ul>

# 1001707-0018 信義區孝賢里疏散避難圖

<b>防災資訊</b>	
<b>鄉(鎮、市、區)界圖</b>	
<ul style="list-style-type: none"> <li>面積 0.31 平方公里</li> <li>總人口數 4027 人</li> </ul>	
<b>災害通報單位</b>	
<ul style="list-style-type: none"> <li>信義區緊急應變小組 電話:(02)2428-2101</li> <li>信義派出所 電話:(02)2465-6945</li> <li>信義消防分隊 電話:(02)2468-3276</li> </ul>	
<b>緊急聯絡人</b>	
<ul style="list-style-type: none"> <li>孝賢里里長 莊琬琳 電話: (02)-24653281</li> </ul>	
<b>防災資訊網站</b>	
<ul style="list-style-type: none"> <li>行政院中央災害防救委員會 <a href="http://www.cdprc ey.gov.tw/">http://www.cdprc ey.gov.tw/</a></li> <li>農委會水土保持局 <a href="http://www.swcb.gov.tw/">http://www.swcb.gov.tw/</a></li> <li>經濟部水利署 <a href="http://www.wra.gov.tw/">http://www.wra.gov.tw/</a></li> <li>交通部公路總局 <a href="http://www.thb.gov.tw/">http://www.thb.gov.tw/</a></li> </ul>	
<b>避難收容處所</b>	
<ul style="list-style-type: none"> <li>東光里民活動中心 </li> </ul> <p>面積：533 平方公尺 容納：107 人 地址：基隆市信義區崇法街 133 號地下室 電話：( 02 ) 2465-0489</p>	



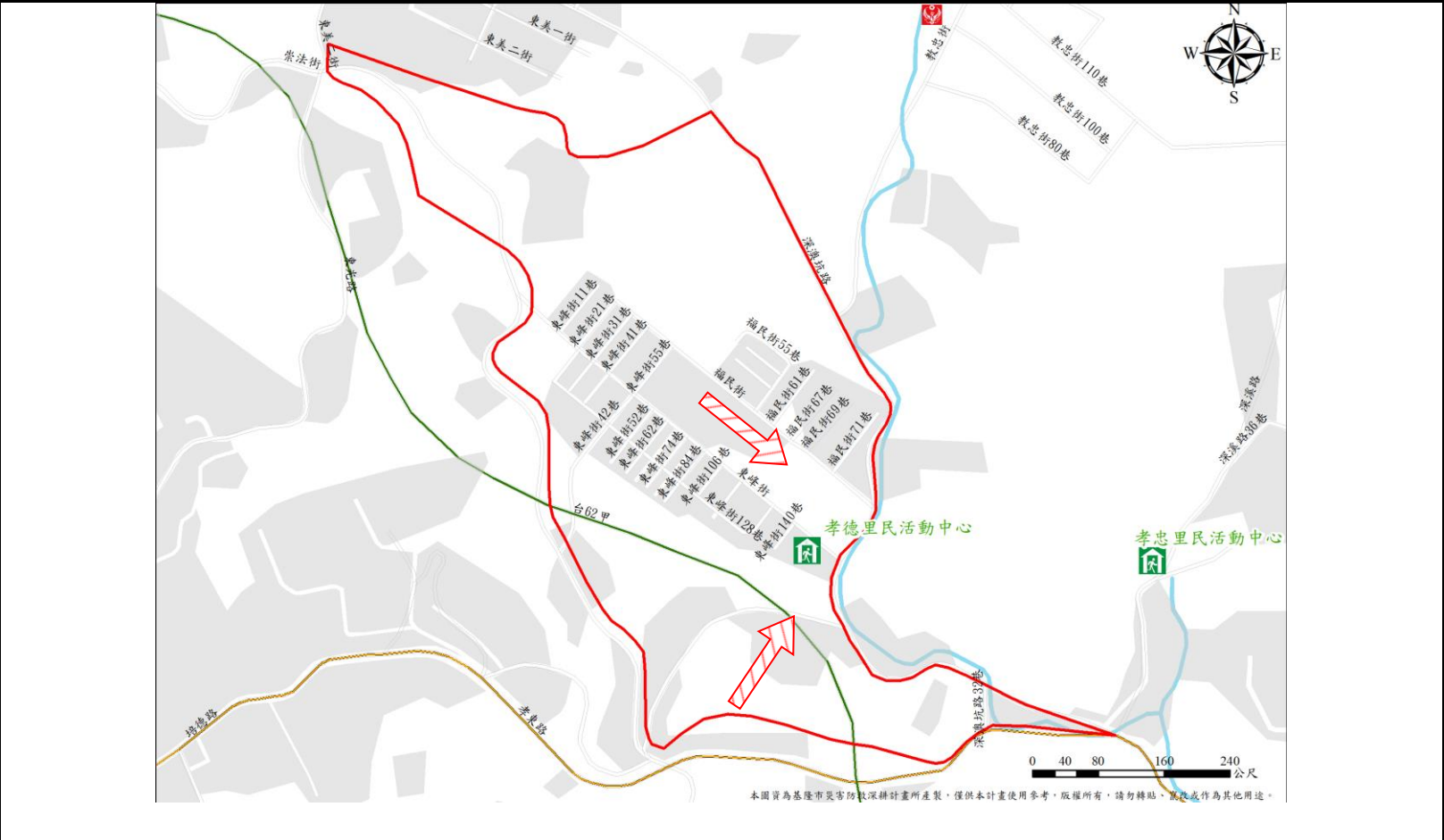
<ul style="list-style-type: none"> <li>東光里民活動中心 </li> </ul> <p>面積：533 平方公尺 容納：107 人 地址：基隆市信義區崇法街 133 號地下室 電話：( 02 ) 2465-0489</p>
基隆市政府 111 年 6 月 製作

圖例	避難方向	基本圖例與道路		設施	標示	
	疏散避難方向	鄉(鎮、市、區)界線	國道	消防單位	適用震災	適用土石流災害
	河流	快速道路	醫療院所	適用風災	適用坡災	
	建築區域	省道	警察單位	適用水災	適用海嘯災害	
	鐵路	縣道	室內避難收容處所	適用火災		
		鄉道				



# 1001707-019 信義區孝德里疏散避難圖

<b>防災資訊</b>	
<b>鄉(鎮、市、區)界圖</b>	
<ul style="list-style-type: none"> <li>面積 0.38 平方公里</li> <li>總人口數 2917 人</li> </ul>	
<b>災害通報單位</b>	
<ul style="list-style-type: none"> <li>信義區緊急應變小組 電話:(02)2428-2101</li> <li>信義派出所 電話:(02)2465-6945</li> <li>信義消防分隊 電話:(02)2468-3276</li> </ul>	
<b>緊急聯絡人</b>	
<ul style="list-style-type: none"> <li>孝德里里長 朱志偉 電話:0933-932-098</li> </ul>	
<b>防災資訊網站</b>	
<ul style="list-style-type: none"> <li>行政院中央災害防救委員會 <a href="http://www.cdprc.ez.gov.tw/">http://www.cdprc.ez.gov.tw/</a></li> <li>農委會水土保持局 <a href="http://www.swcb.gov.tw/">http://www.swcb.gov.tw/</a></li> <li>經濟部水利署 <a href="http://www.wra.gov.tw/">http://www.wra.gov.tw/</a></li> <li>交通部公路總局 <a href="http://www.thb.gov.tw">http://www.thb.gov.tw</a></li> </ul>	
<b>避難收容處所</b>	
<ul style="list-style-type: none"> <li>孝德里民活動中心 </li> </ul> <p>面積:282.36 平方公尺 容納:57 人 地址:基隆市信義區東峰街 154 號 電話:.(02)2466-7566</p>	



圖例	避難方向	基本圖例與道路		設施	標示	
		疏散避難方向	鄉(鎮、市、區)界線	國道	消防單位	適用震災
		河流	快速道路	醫療院所	適用風災	適用坡災
		建築區域	省道	警察單位	適用水災	適用海嘯災害
		鐵路	縣道	室內避難收容處所	適用火災	
			鄉道			

基隆市政府 111 年 6 月 製作

# 1001707-020 信義區孝忠里疏散避難圖

<b>防災資訊</b>	
<b>鄉(鎮、市、區)界圖</b>	
<ul style="list-style-type: none"> <li>面積 1.09 平方公里</li> <li>總人口數 9007 人</li> </ul>	
<b>災害通報單位</b>	
<ul style="list-style-type: none"> <li>信義區緊急應變小組 電話:(02)2428-2101</li> <li>信義派出所 電話:(02)2465-6945</li> <li>信義消防分隊 電話:(02)2468-3276</li> </ul>	
<b>緊急聯絡人</b>	
<ul style="list-style-type: none"> <li>孝忠里里長 林崇道 電話:0976-090-720</li> </ul>	
<b>防災資訊網站</b>	
<ul style="list-style-type: none"> <li>行政院中央災害防救委員會 <a href="http://www.cdprc ey.gov.tw/">http://www.cdprc ey.gov.tw/</a></li> <li>農委會水土保持局 <a href="http://www.swcb.gov.tw/">http://www.swcb.gov.tw/</a></li> <li>經濟部水利署 <a href="http://www.wra.gov.tw/">http://www.wra.gov.tw/</a></li> <li>交通部公路總局 <a href="http://www.thb.gov.tw">http://www.thb.gov.tw</a></li> </ul>	
<b>避難收容處所</b>	
<ul style="list-style-type: none"> <li>孝忠里民活動中心 </li> </ul> <p>面積：386.62 平方公尺 容納：77 人 地址：基隆市信義區深溪路 8 號 電話：0976-090-720</p>	

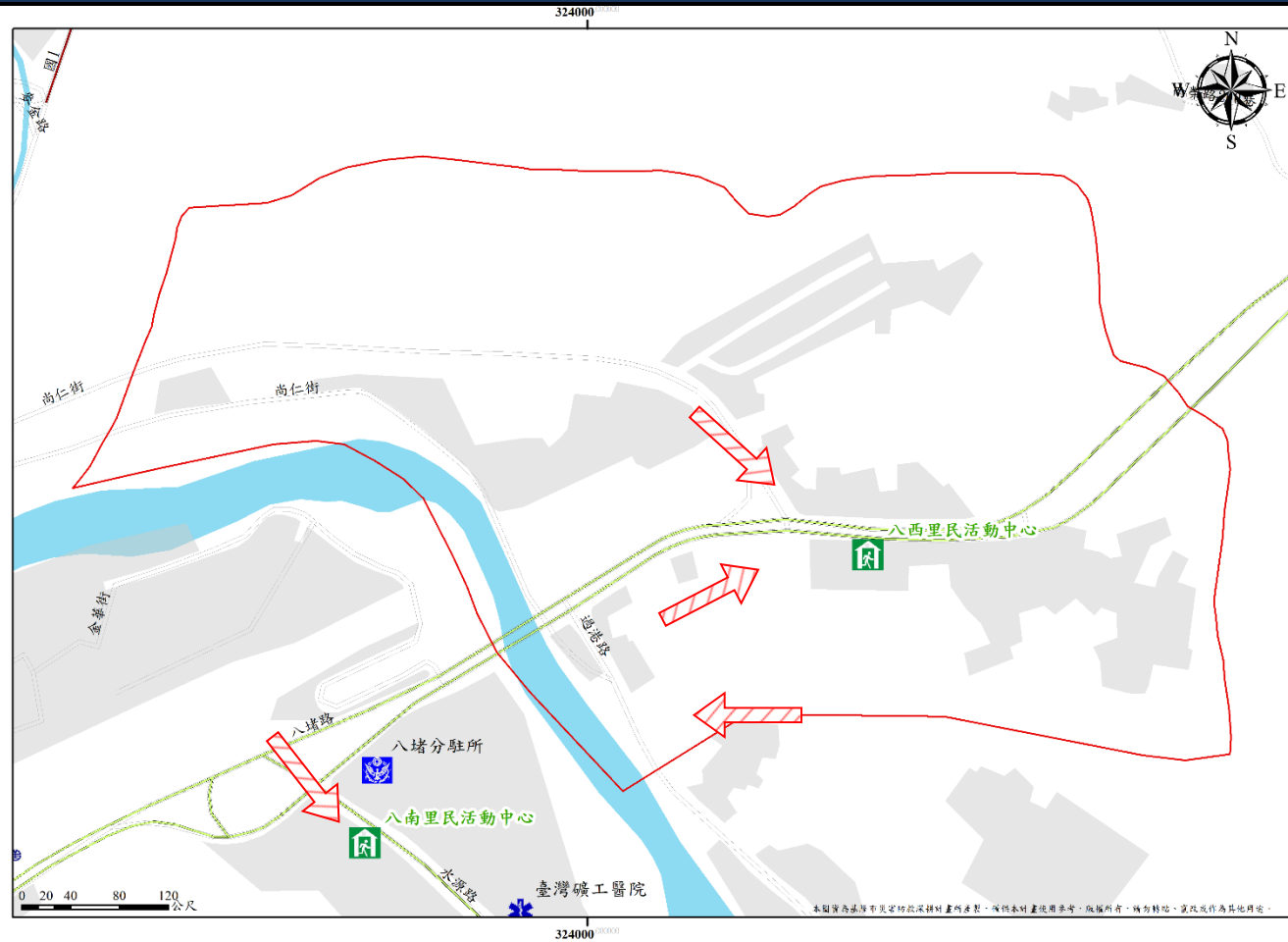


疏散避難方向	基本圖例與道路		設施	標示	
	鄉(鎮、市、區)界線 河流 建築區域 鐵路	國道 快速道路 省道 縣道 鄉道	消防單位 醫療院所 警察單位 室內避難收容處所	適用震災 適用風災 適用水災 適用火災	適用土石流災害 適用坡災 適用海嘯災害
圖例					
基隆市政府 111 年 6 月 製作					



# 1001703-0001 暖暖區八西里疏散避難圖

<b>防災資訊</b>	
<b>鄉(鎮、市、區)界圖</b>	
<ul style="list-style-type: none"> <li>面積 0.37 平方公里</li> <li>總人口數 1599 人</li> </ul>	
<b>災害通報單位</b>	
<ul style="list-style-type: none"> <li>暖暖區災害應變中心 電話:(02)2457-9121</li> <li>八堵派出所 電話:(02)2456-2438</li> <li>暖暖消防分隊 電話:(02)2457-4119</li> </ul>	
<b>緊急聯絡人</b>	
<ul style="list-style-type: none"> <li>八西里里長 林明傳 電話 : (02) 24313501 0939-019-280</li> </ul>	
<b>防災資訊網站</b>	
<ul style="list-style-type: none"> <li>行政院中央災害防救委員會 <a href="http://www.cdprc.ey.gov.tw/">http://www.cdprc.ey.gov.tw/</a></li> <li>農委會水土保持局 <a href="http://www.swcb.gov.tw/">http://www.swcb.gov.tw/</a></li> <li>經濟部水利署 <a href="http://www.wra.gov.tw/">http://www.wra.gov.tw/</a></li> <li>交通部公路總局 <a href="http://www.thb.gov.tw">http://www.thb.gov.tw</a></li> </ul>	
<b>避難收容處所</b>	



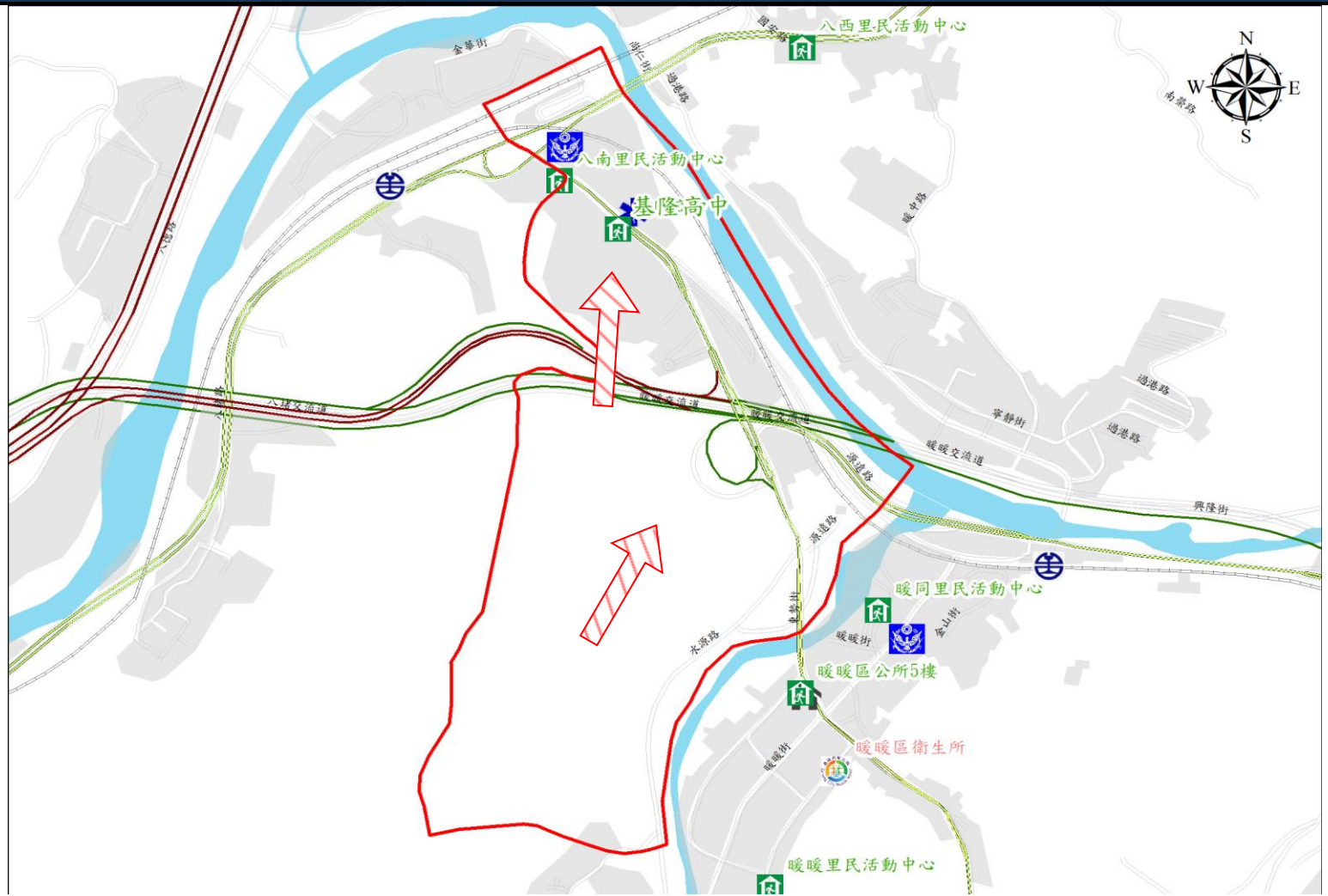
<ul style="list-style-type: none"> <li>八西里民活動中心 </li> <li>面積：46.2 平方公尺 容納：10 人 地址：基隆市暖暖區八堵路 35-2 號 電話：(02)2457-3066</li> <li>基隆高中 </li> <li>面積：1730.4 平方公尺 容納：347 人 地址：基隆市暖暖區源遠路 20 號 電話：(02)2458-2052#240</li> </ul>
基隆市政府 111 年 03 月 製作

圖例	避難方向	基本圖例與道路		設施	標示	
	疏散避難方向	鄉(鎮、市、區)界線	國道	消防單位	適用震災	適用土石流災害
	河流	快速道路	醫療院所	適用風災	適用坡災	
	建築區域	省道	警察單位	適用水災	適用海嘯災害	
	鐵路	縣道	室內避難收容處所	適用火災		
		鄉道				



# 1001703-0002 暖暖區八堵里疏散避難圖

<b>防災資訊</b>	
<b>鄉(鎮、市、區)界圖</b>	
<ul style="list-style-type: none"> <li>面積 0.40 平方公里</li> <li>總人口數 706 人</li> </ul>	
<b>災害通報單位</b>	
<ul style="list-style-type: none"> <li>暖暖區災害應變中心 電話:(02)2457-9121</li> <li>八堵派出所 電話:(02)2456-2438</li> <li>暖暖消防分隊 電話:(02)2457-4119</li> </ul>	
<b>緊急聯絡人</b>	
<ul style="list-style-type: none"> <li>八堵里里長 蔡毓濱 電話 : (02) 2457-3575 0932-358-331</li> </ul>	
<b>防災資訊網站</b>	
<ul style="list-style-type: none"> <li>行政院中央災害防救委員會 <a href="http://www.cdprc.ey.gov.tw/">http://www.cdprc.ey.gov.tw/</a></li> <li>農委會水土保持局 <a href="http://www.swcb.gov.tw/">http://www.swcb.gov.tw/</a></li> <li>經濟部水利署 <a href="http://www.wra.gov.tw/">http://www.wra.gov.tw/</a></li> <li>交通部公路總局 <a href="http://www.thb.gov.tw/">http://www.thb.gov.tw/</a></li> </ul>	
<b>避難收容處所</b>	
<ul style="list-style-type: none"> <li>基隆高中 </li> <li>面積 : 1730.4 平方公尺</li> <li>容納 : 347 人</li> <li>地址 : 基隆市暖暖區源遠路 20 號</li> <li>電話 : (02)2458-2052#240</li> </ul>	

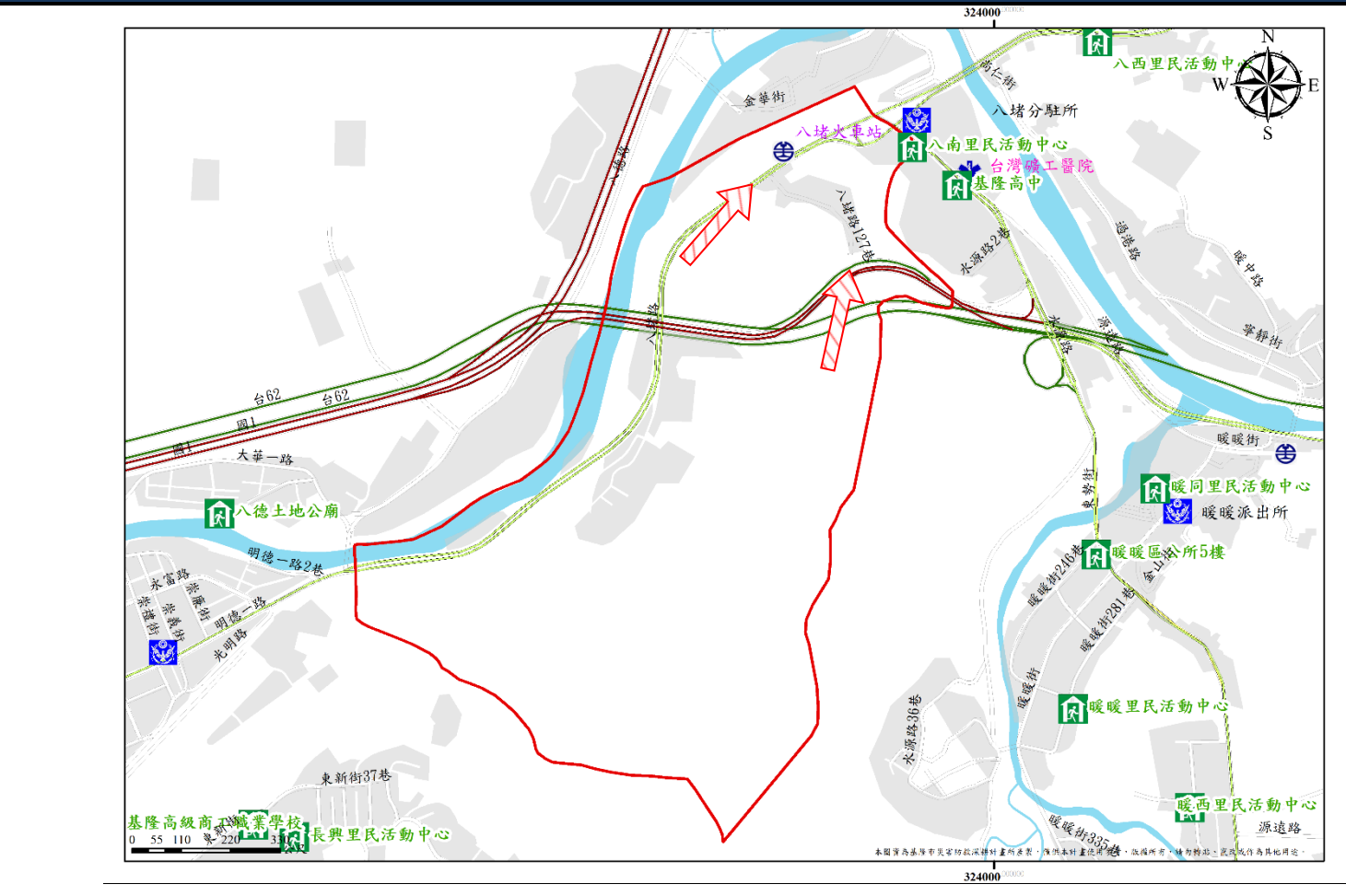


圖例	<b>避難方向</b>	<b>基本圖例與道路</b>		<b>設施</b>	<b>標示</b>	
	疏散避難方向	鄉(鎮、市、區)界線	國道	消防單位	適用震災	適用土石流災害
		河流	快速道路	醫療院所	適用風災	適用坡災
		建築區域	省道	警察單位	適用水災	適用海嘯災害
		鐵路	縣道	室內避難收容處所	適用火災	
			鄉道			
基隆市政府 111 年 03 月 製作						

# 1001703-0003 暖暖區八南里疏散避難圖

<b>防災資訊</b>	
<b>鄉(鎮、市、區)界圖</b>	
<ul style="list-style-type: none"> <li>面積 1.27 平方公里</li> <li>總人口數 827 人</li> </ul>	
<b>災害通報單位</b>	
<ul style="list-style-type: none"> <li>暖暖區災害應變中心 電話:(02)2457-9121</li> <li>八堵派出所 電話:(02)2456-2438</li> <li>暖暖消防分隊 電話:(02)2457-4119</li> </ul>	
<b>緊急聯絡人</b>	
<ul style="list-style-type: none"> <li>八南里里長 陳碧琴 電話:(02)2456-2205 0932-845-867</li> </ul>	
<b>防災資訊網站</b>	
<ul style="list-style-type: none"> <li>行政院中央災害防救委員會 <a href="http://www.cdprc.ey.gov.tw/">http://www.cdprc.ey.gov.tw/</a></li> <li>農委會水土保持局 <a href="http://www.swcb.gov.tw/">http://www.swcb.gov.tw/</a></li> <li>經濟部水利署 <a href="http://www.wra.gov.tw/">http://www.wra.gov.tw/</a></li> <li>交通部公路總局 <a href="http://www.thb.gov.tw/">http://www.thb.gov.tw/</a></li> </ul>	
<b>避難收容處所</b>	

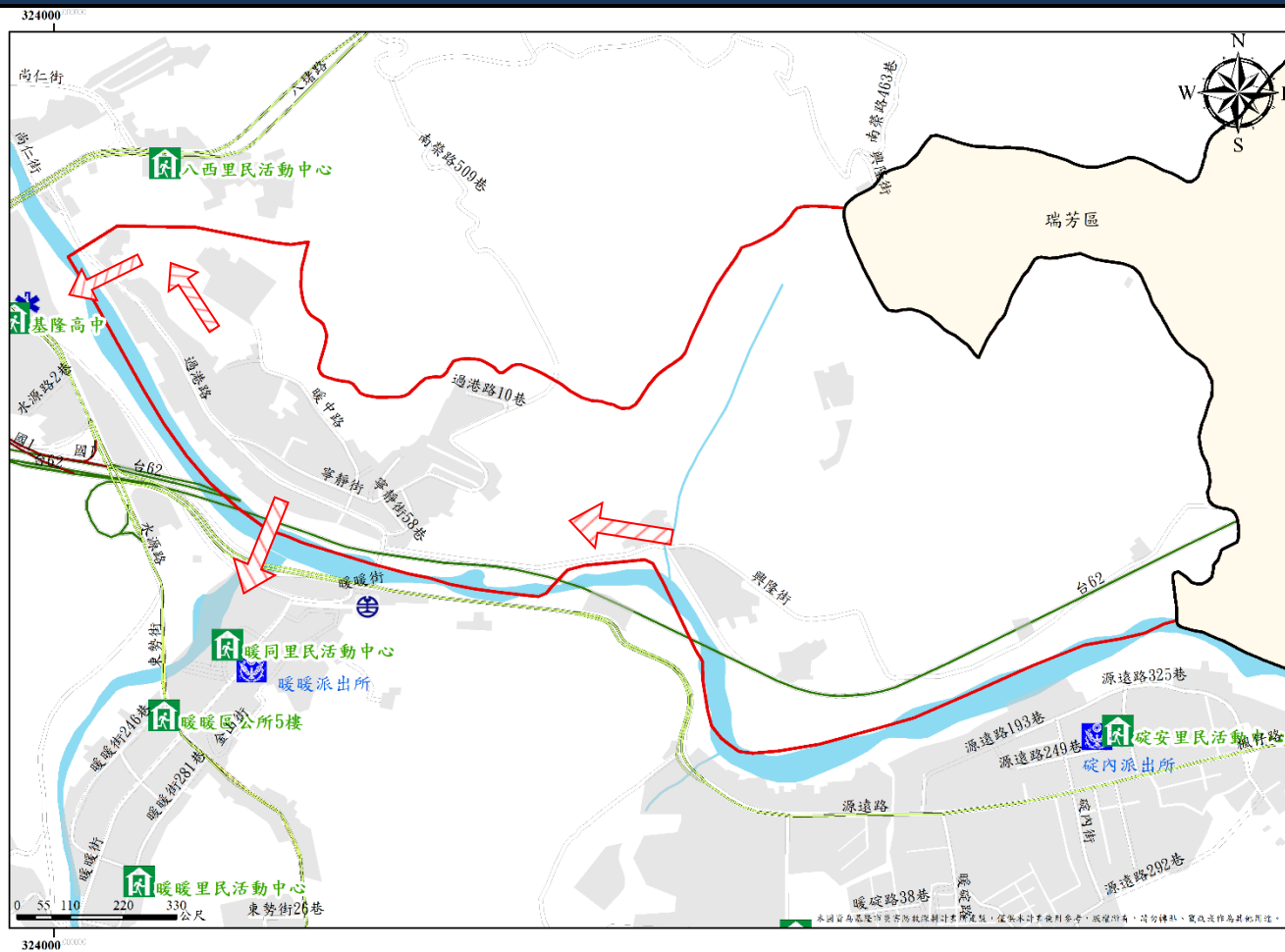
<ul style="list-style-type: none"> <li>八南里民活動中心 (震) (風) (水) (火) (土) (海)</li> <li>面積：328.2 平方公尺 容納：66 人 地址：基隆市暖暖區源遠路 27 號 電話：(02) 2456-2205</li> <li>基隆高中 (震) (風) (水) (火) (土) (坡) (海)</li> <li>面積：1730.4 平方公尺 容納：347 人 地址：基隆市暖暖區源遠路 20 號 電話：(02)2458-2052#240</li> </ul>
基隆市政府 111 年 03 月 製作



圖例	避難方向	基本圖例與道路		設施	標示	
	疏散避難方向	鄉(鎮、市、區)界線 河流 建築區域 鐵路	國道 快速道路 省道 縣道 鄉道	消防單位 醫療院所 警察單位 室內避難收容處所	適用震災 適用風災 適用水災 適用火災	適用土石流災害 適用坡災 適用海嘯災害

# 1001703-0004 暖暖區過港里疏散避難圖

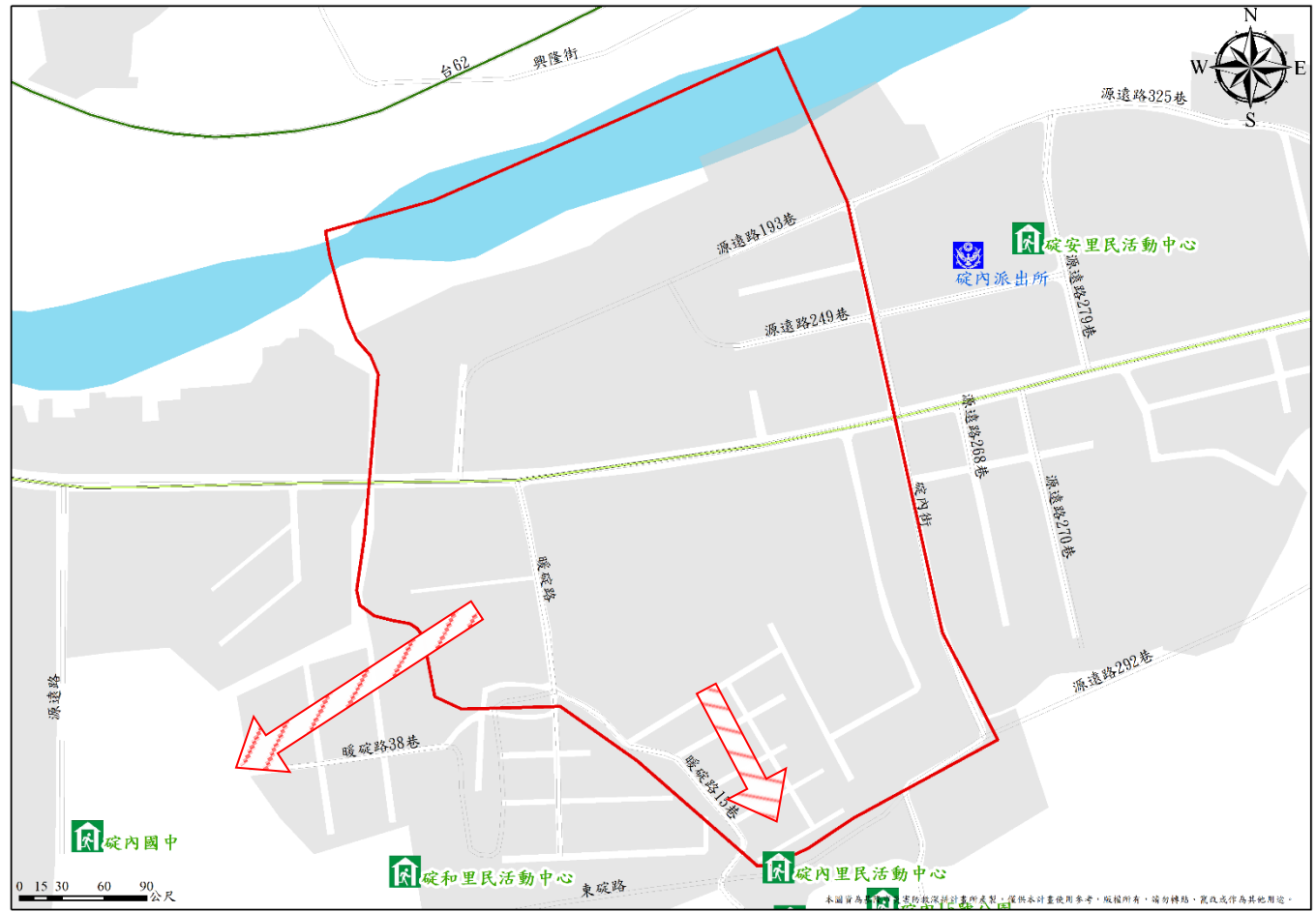
<b>防災資訊</b>	
<b>鄉(鎮、市、區)界圖</b>	
<ul style="list-style-type: none"> <li>面積 1.46 平方公里</li> <li>總人口數 4180 人</li> </ul>	
<b>災害通報單位</b>	
<ul style="list-style-type: none"> <li>暖暖區災害應變中心 電話:(02)2457-9121</li> <li>暖暖派出所 電話:(02)2456-2438</li> <li>暖暖消防分隊 電話:(02)2457-4119</li> </ul>	
<b>緊急聯絡人</b>	
<ul style="list-style-type: none"> <li>過港里里長 陳清池 電話:(02) 2458-1566 0933-769-088</li> </ul>	
<b>防災資訊網站</b>	
<ul style="list-style-type: none"> <li>行政院中央災害防救委員會 <a href="http://www.cdprc.ey.gov.tw/">http://www.cdprc.ey.gov.tw/</a></li> <li>農委會水土保持局 <a href="http://www.swcb.gov.tw/">http://www.swcb.gov.tw/</a></li> <li>經濟部水利署 <a href="http://www.wra.gov.tw/">http://www.wra.gov.tw/</a></li> <li>交通部公路總局 <a href="http://www.thb.gov.tw/">http://www.thb.gov.tw/</a></li> </ul>	
<b>避難收容處所</b>	
<ul style="list-style-type: none"> <li>暖暖同里民活動中心 (震)(風)(水)(火)(土)(坡)(海) 面積: 319.04 平方公尺 容納: 64 人 地址: 基隆市暖暖區暖暖街 16 巷 41 號 電話: (02) 2458-1566</li> <li>基隆高中 (震)(風)(水)(火)(土)(坡)(海) 面積: 1730.4 平方公尺 容納: 347 人 地址: 基隆市暖暖區源遠路 20 號 電話: (02)2458-2052#240</li> </ul>	
基隆市政府 111 年 03 月 製作	



<b>圖例</b>	<b>避難方向</b>	<b>基本圖例與道路</b>		<b>設施</b>	<b>標示</b>	
	疏散避難方向	鄉(鎮、市、區)界線	國道	消防單位	適用震災	適用土石流災害
		河流	快速道路	醫療院所	適用風災	適用坡災
		建築區域	省道	警察單位	適用水災	適用海嘯災害
		鐵路	縣道	室內避難收容處所	適用火災	
	鄉道					

# 1001703-0005 暖暖區碇內里疏散避難圖

<b>防災資訊</b>	
<b>鄉(鎮、市、區)界圖</b>	
<ul style="list-style-type: none"> <li>面積 0.15 平方公里</li> <li>總人口數 3118 人</li> </ul>	
<b>災害通報單位</b>	
<ul style="list-style-type: none"> <li>暖暖區災害應變中心 電話:(02)2457-9121</li> <li>碇內派出所 電話:(02)2457-6080</li> <li>暖暖消防分隊 電話:(02)2457-4119</li> </ul>	
<b>緊急聯絡人</b>	
<ul style="list-style-type: none"> <li>碇內里里長 林錦隆 電話:(02)2457-6802 0928-509-475</li> </ul>	
<b>防災資訊網站</b>	
<ul style="list-style-type: none"> <li>行政院中央災害防救委員會 <a href="http://www.cdprc.ey.gov.tw/">http://www.cdprc.ey.gov.tw/</a></li> <li>農委會水土保持局 <a href="http://www.swcb.gov.tw/">http://www.swcb.gov.tw/</a></li> <li>經濟部水利署 <a href="http://www.wra.gov.tw/">http://www.wra.gov.tw/</a></li> <li>交通部公路總局 <a href="http://www.thb.gov.tw">http://www.thb.gov.tw</a></li> </ul>	
<b>避難收容處所</b>	



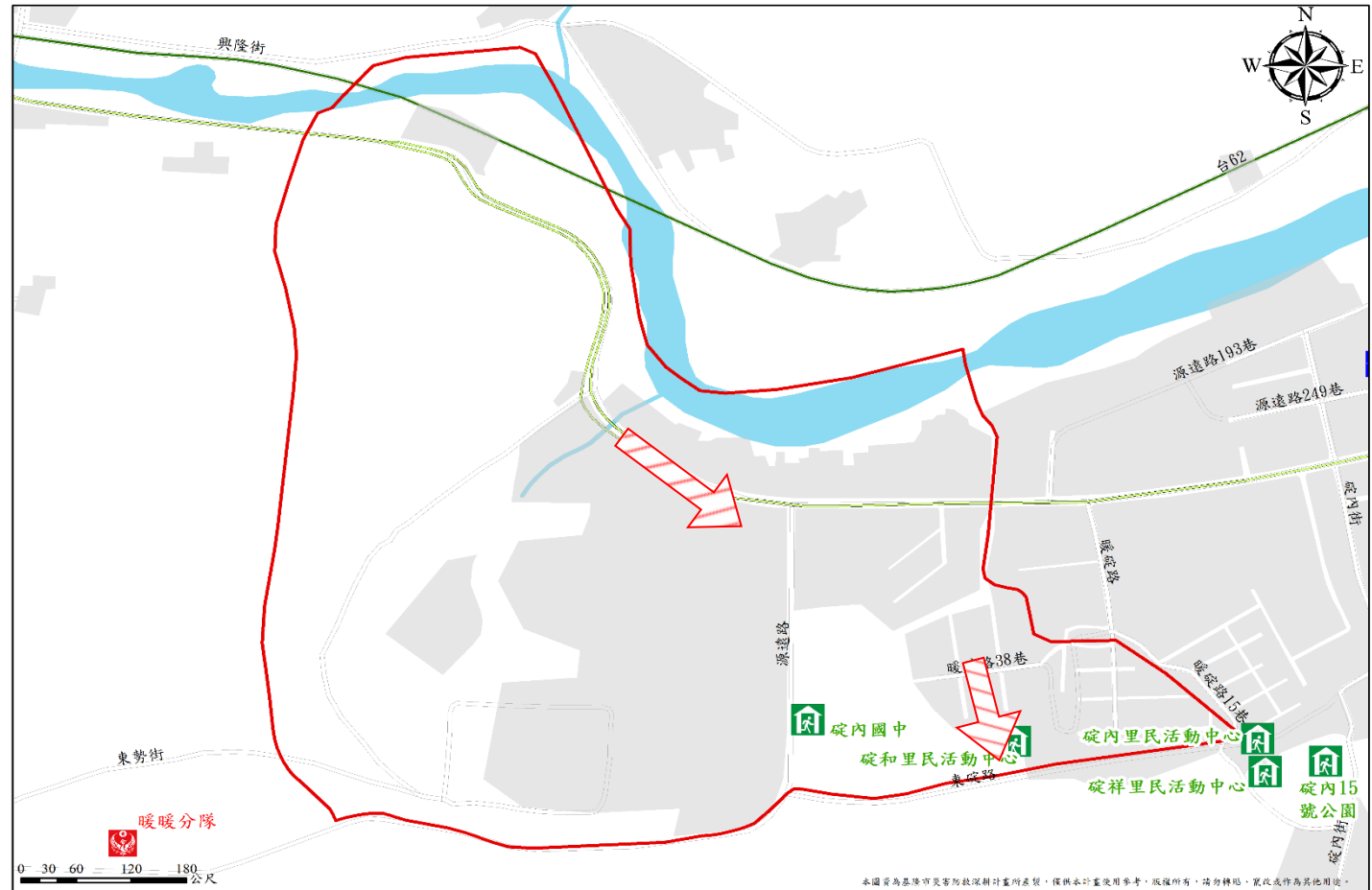
<ul style="list-style-type: none"> <li>碇內里民活動中心 (震災, 風災, 水災, 火災, 土石流, 海嘯) 面積: 156.66 平方公尺 容納: 32 人 地址: 基隆市暖暖區暖碇路 15 巷 136 號 電話: (02)2457-6802</li> <li>碇內國中 (震災, 風災, 水災, 火災, 土石流, 海嘯) 面積: 1143.7 平方公尺 容納: 229 人 地址: 基隆市暖暖區暖遠路 152 巷 75 號 電話: (02)2458-6105#31</li> </ul>
基隆市政府 111 年 03 月 製作

圖例	避難方向	基本圖例與道路		設施	標示	
	疏散避難方向	鄉(鎮、市、區)界線	國道	消防單位	適用震災	適用土石流災害
		河流	快速道路	醫療院所	適用風災	適用坡災
		建築區域	省道	警察單位	適用水災	適用海嘯災害
		鐵路	縣道	室內避難收容處所	適用火災	
			鄉道			



# 1001703-0006 暖暖區碇和里疏散避難圖

防災資訊	
鄉(鎮、市、區)界圖	
<ul style="list-style-type: none"> <li>面積 0.64 平方公里</li> <li>總人口數 3328 人</li> </ul>	
災害通報單位	
<ul style="list-style-type: none"> <li>暖暖區災害應變中心 電話:(02)2457-9121</li> <li>碇內派出所 電話:(02)2457-6080</li> <li>暖暖消防分隊 電話:(02)2457-4119</li> </ul>	
緊急聯絡人	
<ul style="list-style-type: none"> <li>碇和里里長 林 香 電話:(02)2457-6916 0935-643-756</li> </ul>	
防災資訊網站	
<ul style="list-style-type: none"> <li>行政院中央災害防救委員會 <a href="http://www.cdprc.ey.gov.tw/">http://www.cdprc.ey.gov.tw/</a></li> <li>農委會水土保持局 <a href="http://www.swcb.gov.tw/">http://www.swcb.gov.tw/</a></li> <li>經濟部水利署 <a href="http://www.wra.gov.tw/">http://www.wra.gov.tw/</a></li> <li>交通部公路總局 <a href="http://www.thb.gov.tw">http://www.thb.gov.tw</a></li> </ul>	



避難收容處所	
<ul style="list-style-type: none"> <li>碇和活動中心 (震, 風, 水, 火, 土, 坡, 海)</li> <li>面積: 169.624 平方公尺 容納: 50 人 地址: 基隆市暖暖區暖碇路 170-1 號 電話: (02)2457-6802</li> <li>碇內國中 (震, 風, 水, 火, 土, 坡, 海)</li> <li>面積: 1143.7 平方公尺 容納: 229 人 地址: 基隆市暖暖區暖遠路 152 巷 75 號 電話: (02)2458-6105#31</li> </ul>	<p>基隆市政府 111 年 03 月 製作</p>

圖例	避難方向	基本圖例與道路		設施	標示	
		疏散避難方向	鄉(鎮、市、區)界線	國道	消防單位	適用震災
		河流	快速道路	醫療院所	適用風災	適用坡災
		建築區域	省道	警察單位	適用水災	適用海嘯災害
		鐵路	縣道	室內避難收容處所	適用火災	
			鄉道			

# 1001703-0007 暖暖區暖同里疏散避難圖

## 防災資訊

### 鄉(鎮、市、區)界圖

- 面積  
0.12 平方公里
- 總人口數  
2904 人



### 災害通報單位

- 暖暖區災害應變中心  
電話:(02)2457-9121
- 暖暖派出所  
電話:(02)2457-2331
- 暖暖消防分隊  
電話:(02)2457-4119

### 緊急聯絡人

- 暖同里里長  
李傳河  
電話:0920183307

### 防災資訊網站

- 行政院中央災害防救委員會  
<http://www.cdprc.ey.gov.tw/>
- 農委會水土保持局  
<http://www.swcb.gov.tw/>
- 經濟部水利署  
<http://www.wra.gov.tw/>
- 交通部公路總局  
<http://www.thb.gov.tw/>

### 避難收容處所

- 暖同里民活動中心 (震 風 水 火 土 坡 海)  
面積: 334.18 平方公尺  
容納: 67 人  
地址: 基隆市暖暖區暖暖街 16 巷 41 號  
電話: (02)2457-3552
- 暖暖區公所 5 樓 (震 風 水 火 土 坡 海)  
面積: 467 平方公尺  
容納: 70 人  
地址: 基隆市暖暖區東勢街 2 號  
電話: (02)2457-9121

基隆市政府 111 年 03 月 製作



圖例	避難方向	基本圖例與道路		設施	標示	
	疏散避難方向	鄉(鎮、市、區)界線 河流 建築區域 鐵路	國道 快速道路 省道 縣道 鄉道	消防單位 醫療院所 警察單位 室內避難收容處所	適用震災 適用風災 適用水災 適用火災	適用土石流災害 適用坡災 適用海嘯災害

# 1001703-0008 暖暖區暖暖里疏散避難圖

## 防災資訊

### 鄉(鎮、市、區)界圖

- 面積  
0.56 平方公里
- 總人口數  
2989 人



### 災害通報單位

- 暖暖區災害應變中心  
電話:(02)2457-9121
- 暖暖派出所  
電話:(02)2457-2331
- 暖暖消防分隊  
電話:(02)2457-4119

### 緊急聯絡人

- 暖暖里里長  
陳建興  
電話:(02)2457-4808  
0933-059-778

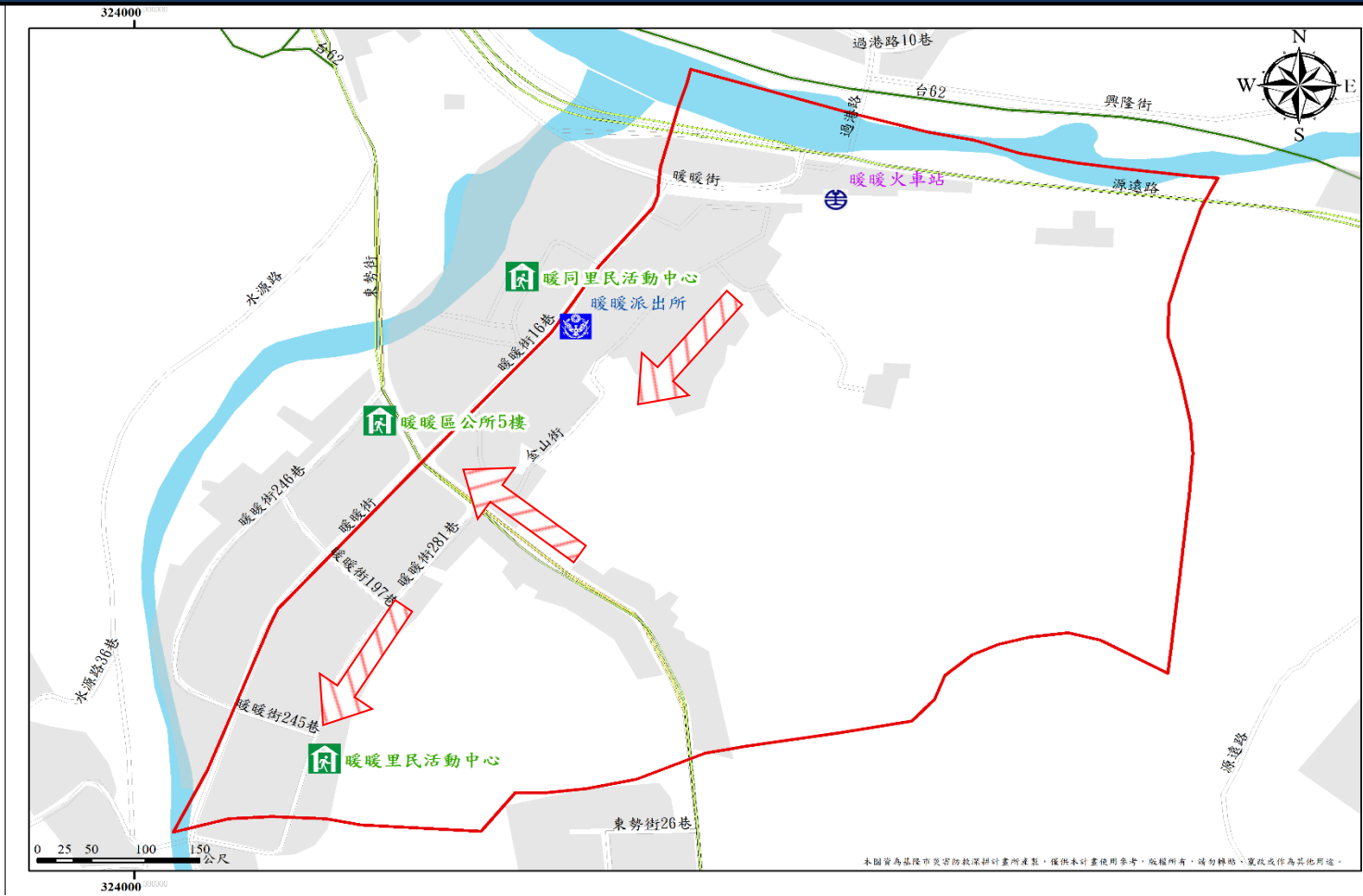
### 防災資訊網站

- 行政院中央災害防救委員會  
<http://www.cdprc.ey.gov.tw/>
- 農委會水土保持局  
<http://www.swcb.gov.tw/>
- 經濟部水利署  
<http://www.wra.gov.tw/>
- 交通部公路總局  
<http://www.thb.gov.tw>

### 避難收容處所

- 暖暖里民活動中心 (震 風 水 火 土 坡 海)  
面積：329.14 平方公尺  
容納：66 人  
地址：基隆市暖暖區暖暖街 281 巷 58 號  
電話：(02)2457-4808
- 暖暖區公所 5 樓 (震 風 水 火 土 坡 海)  
面積：467 平方公尺  
容納：70 人  
地址：基隆市暖暖區東勢街 2 號  
電話：(02)2457-9121

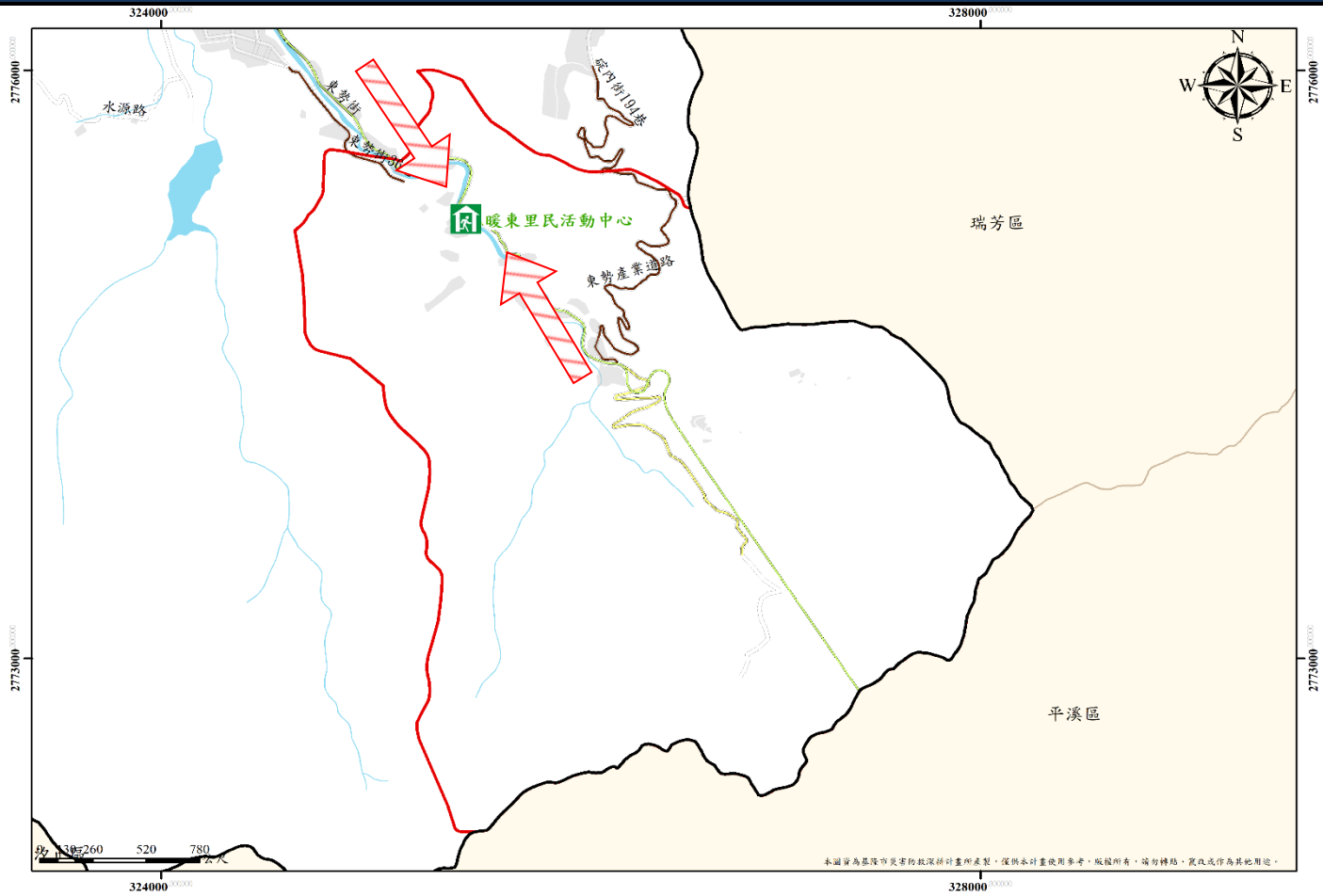
基隆市政府 111 年 03 月 製作



圖例	避難方向	基本圖例與道路		設施	標示	
	疏散避難方向	鄉(鎮、市、區)界線 河流 建築區域 鐵路	國道 快速道路 省道 縣道 鄉道	消防單位 醫療院所 警察單位 室內避難收容處所	適用震災 適用風災 適用水災 適用火災	適用土石流災害 適用坡災 適用海嘯災害

# 1001703-0009 暖暖區暖東里疏散避難圖

<b>防災資訊</b>	
<b>鄉(鎮、市、區)界圖</b>	
<ul style="list-style-type: none"> <li>面積 7.14 平方公里</li> <li>總人口數 459 人</li> </ul>	
<b>災害通報單位</b>	
<ul style="list-style-type: none"> <li>暖暖區災害應變中心 電話:(02)2457-9121</li> <li>暖暖派出所 電話:(02)2457-2331</li> <li>暖暖消防分隊 電話:(02)2457-4119</li> </ul>	
<b>緊急聯絡人</b>	
<ul style="list-style-type: none"> <li>暖東里里長 林嘉萬 電話:(02) 2457-2981 0930-083-989</li> </ul>	
<b>防災資訊網站</b>	
<ul style="list-style-type: none"> <li>行政院中央災害防救委員會 <a href="http://www.cdprc.ey.gov.tw/">http://www.cdprc.ey.gov.tw/</a></li> <li>農委會水土保持局 <a href="http://www.swcb.gov.tw/">http://www.swcb.gov.tw/</a></li> <li>經濟部水利署 <a href="http://www.wra.gov.tw/">http://www.wra.gov.tw/</a></li> <li>交通部公路總局 <a href="http://www.thb.gov.tw">http://www.thb.gov.tw</a></li> </ul>	
<b>避難收容處所</b>	



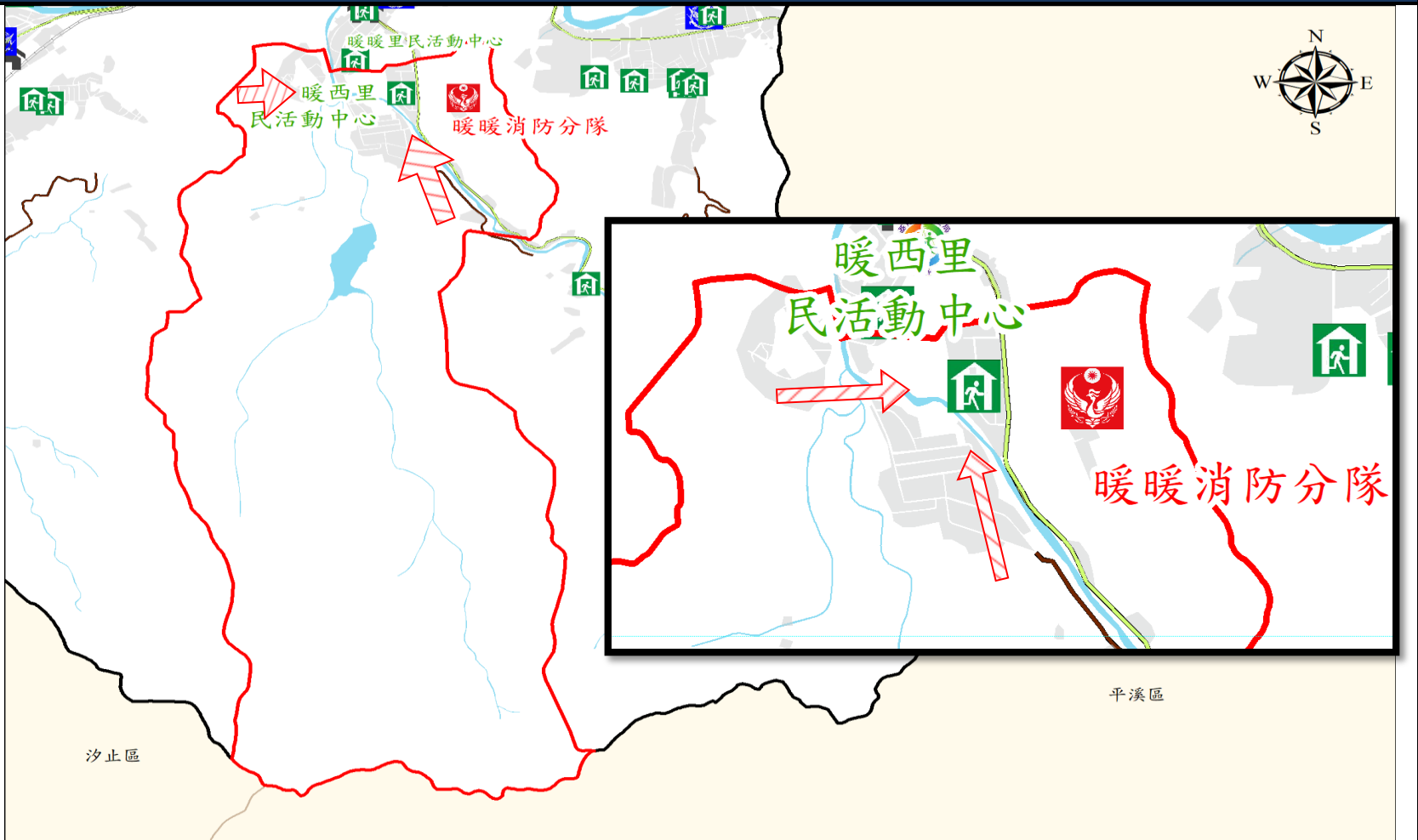
<ul style="list-style-type: none"> <li>暖暖里民活動中心 </li> <li>面積: 198 平方公尺</li> <li>容納: 40 人</li> <li>地址: 基隆市暖暖區東勢街 54-10 號</li> <li>電話: (02)2457-2981</li> <li>暖暖區公所 5 樓 </li> <li>面積: 467 平方公尺</li> <li>容納: 70 人</li> <li>地址: 基隆市暖暖區東勢街 2 號</li> <li>電話: (02)2457-9121</li> </ul>
基隆市政府 111 年 03 月 製作

<b>圖例</b>	<b>避難方向</b>	<b>基本圖例與道路</b>		<b>設施</b>	<b>標示</b>	
	疏散避難方向	<ul style="list-style-type: none"> <li>■■■■ 鄉(鎮、市、區)界線</li> <li>■■■■ 河流</li> <li>■■■■ 建築區域</li> <li>■■■■ 鐵路</li> </ul>	<ul style="list-style-type: none"> <li>—— 國道</li> <li>—— 快速道路</li> <li>—— 省道</li> <li>—— 縣道</li> <li>—— 鄉道</li> </ul>	<ul style="list-style-type: none"> <li> 消防單位</li> <li> 醫療院所</li> <li> 警察單位</li> <li> 室內避難收容處所</li> </ul>	<ul style="list-style-type: none"> <li> 適用震災</li> <li> 適用風災</li> <li> 適用水災</li> <li> 適用火災</li> </ul>	<ul style="list-style-type: none"> <li> 適用土石流災害</li> <li> 適用坡災</li> <li> 適用海嘯災害</li> </ul>



# 1001703-0010 暖暖區暖西里疏散避難圖

防災資訊	
鄉(鎮、市、區)界圖	
<ul style="list-style-type: none"> <li>面積 9.14 平方公里</li> <li>總人口數 5482 人</li> </ul>	
災害通報單位	
<ul style="list-style-type: none"> <li>暖暖區災害應變中心 電話:(02)2457-9121</li> <li>暖暖派出所 電話:(02)2457-2331</li> <li>暖暖消防分隊 電話:(02)2457-4119</li> </ul>	
緊急聯絡人	
<ul style="list-style-type: none"> <li>暖西里里長 詹凱傑 電話 :0938677562</li> </ul>	
防災資訊網站	
<ul style="list-style-type: none"> <li>行政院中央災害防救委員會 <a href="http://www.cdprc.ey.gov.tw/">http://www.cdprc.ey.gov.tw/</a></li> <li>農委會水土保持局 <a href="http://www.swcb.gov.tw/">http://www.swcb.gov.tw/</a></li> <li>經濟部水利署 <a href="http://www.wra.gov.tw/">http://www.wra.gov.tw/</a></li> <li>交通部公路總局 <a href="http://www.thb.gov.tw/">http://www.thb.gov.tw/</a></li> </ul>	
避難收容處所	

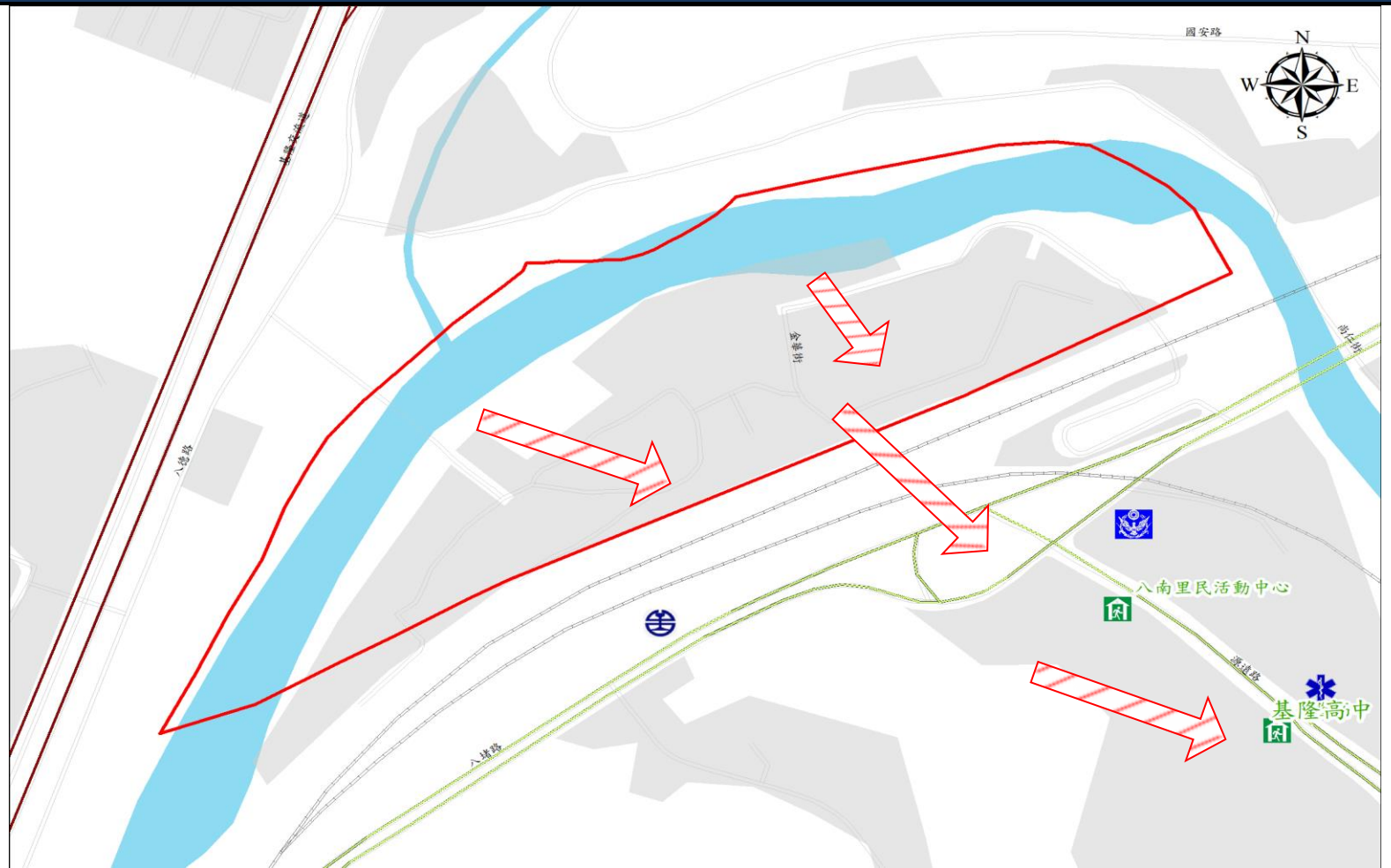


<ul style="list-style-type: none"> <li>暖西里民活動中心 (震 風 水 火 土 海)</li> </ul> <p>面積: 477 平方公尺 容納: 96 人 地址: 基隆市暖暖區東勢街 26 巷 69 號 電話: (02)2458-1888</p>
<p>基隆市政府 111 年 03 月 製作</p>

圖例	避難方向	基本圖例與道路		設施	標示	
	疏散避難方向	鄉(鎮、市、區)界線 河流 建築區域 鐵路	國道 快速道路 省道 縣道 鄉道	消防單位 醫療院所 警察單位 室內避難收容處所	適用震災 適用風災 適用水災 適用火災	適用土石流災害 適用坡災 適用海嘯災害

# 1001703-0011 暖暖區八中里疏散避難圖

<b>防災資訊</b>	
<b>鄉(鎮、市、區)界圖</b>	
<ul style="list-style-type: none"> <li>面積 0.14 平方公里</li> <li>總人口數 493 人</li> </ul>	
<b>災害通報單位</b>	
<ul style="list-style-type: none"> <li>暖暖區災害應變中心 電話:(02)2457-9121</li> <li>八堵派出所 電話:(02)2456-2438</li> <li>暖暖消防分隊 電話:(02)2457-4119</li> </ul>	
<b>緊急聯絡人</b>	
<ul style="list-style-type: none"> <li>八中里里長 林浩隆 電話:0953898299</li> </ul>	
<b>防災資訊網站</b>	
<ul style="list-style-type: none"> <li>行政院中央災害防救委員會 <a href="http://www.cdprc.ey.gov.tw/">http://www.cdprc.ey.gov.tw/</a></li> <li>農委會水土保持局 <a href="http://www.swcb.gov.tw/">http://www.swcb.gov.tw/</a></li> <li>經濟部水利署 <a href="http://www.wra.gov.tw/">http://www.wra.gov.tw/</a></li> <li>交通部公路總局 <a href="http://www.thb.gov.tw/">http://www.thb.gov.tw/</a></li> </ul>	
<b>避難收容處所</b>	

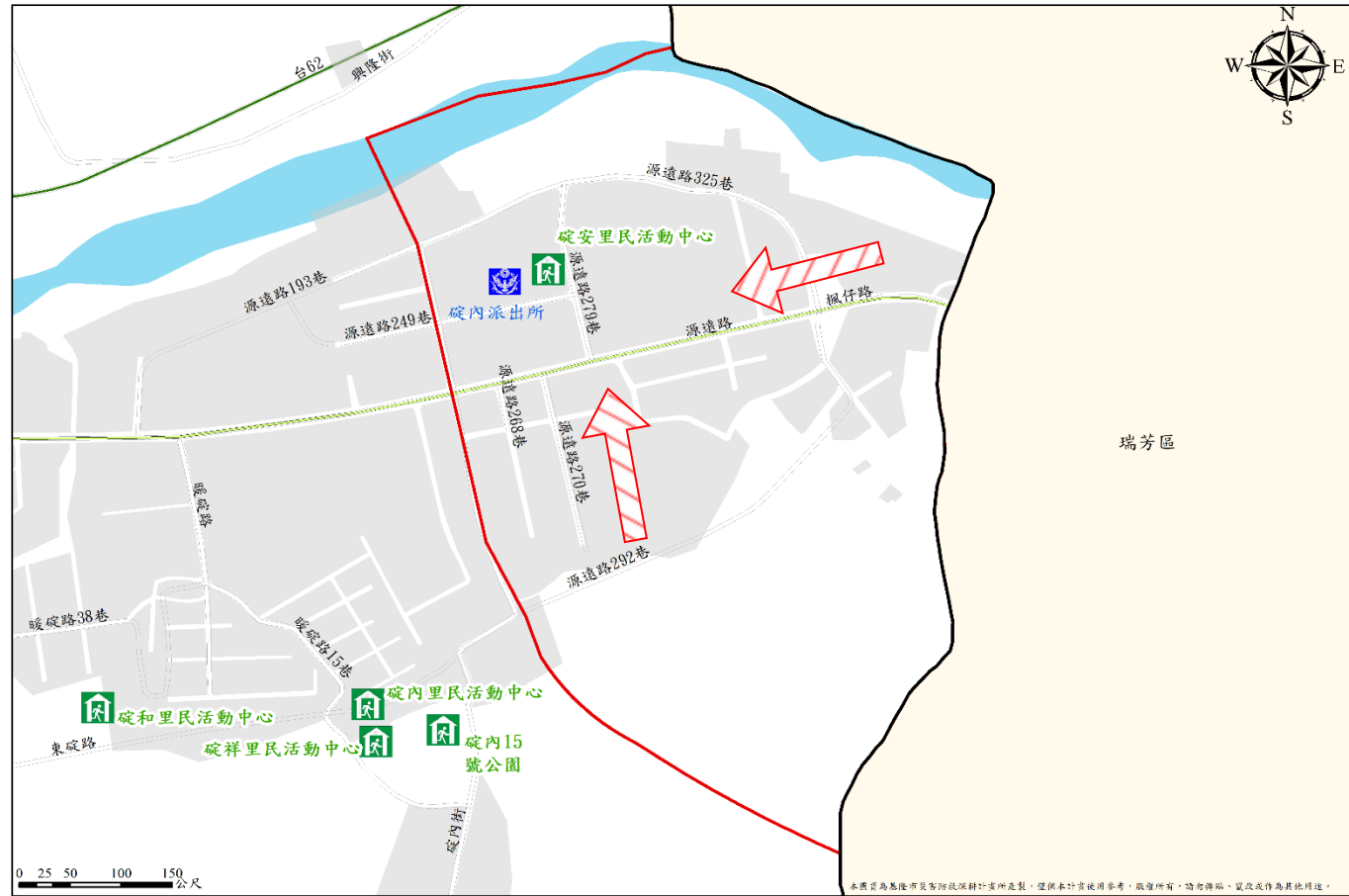























<ul style="list-style-type: none"> <li>基隆高中 (震) (風) (水) (火) (土) (海)</li> <li>面積: 1730.4 平方公尺 容納: 347 人 地址: 基隆市暖暖區源遠路 20 號 電話: (02)2458-2052#240</li> <li>八南里民活動中心 (震) (風) (火) (土) (海)</li> <li>面積: 328.2 平方公尺 容納: 66 人 地址: 基隆市暖暖區源遠路 27 號 電話: (02) 2456-2205</li> </ul>
基隆市政府 111 年 03 月 製作

圖例	<b>避難方向</b>	<b>基本圖例與道路</b>		<b>設施</b>	<b>標示</b>	
	疏散避難方向	鄉(鎮、市、區)界線	國道	消防單位	適用震災	適用土石流災害
		河流	快速道路	醫療院所	適用風災	適用坡災
		建築區域	省道	警察單位	適用水災	適用海嘯災害
		鐵路	縣道	室內避難收容處所	適用火災	
		鄉道				

# 1001703-0012 暖暖區碇安里疏散避難圖

<b>防災資訊</b>	
<b>鄉(鎮、市、區)界圖</b>	
<ul style="list-style-type: none"> <li>面積 0.35 平方公里</li> <li>總人口數 5677 人</li> </ul>	
<b>災害通報單位</b>	
<ul style="list-style-type: none"> <li>暖暖區災害應變中心 電話:(02)2457-9121</li> <li>碇內派出所 電話:(02)2457-6080</li> <li>暖暖消防分隊 電話:(02)2457-4119</li> </ul>	
<b>緊急聯絡人</b>	
<ul style="list-style-type: none"> <li>碇安里里長 余冠龍 電話:0937508797</li> </ul>	
<b>防災資訊網站</b>	
<ul style="list-style-type: none"> <li>行政院中央災害防救委員會 <a href="http://www.cdprc.ey.gov.tw/">http://www.cdprc.ey.gov.tw/</a></li> <li>農委會水土保持局 <a href="http://www.swcb.gov.tw/">http://www.swcb.gov.tw/</a></li> <li>經濟部水利署 <a href="http://www.wra.gov.tw/">http://www.wra.gov.tw/</a></li> <li>交通部公路總局 <a href="http://www.thb.gov.tw/">http://www.thb.gov.tw/</a></li> </ul>	
<b>避難收容處所</b>	
<ul style="list-style-type: none"> <li>碇安里民活動中心  面積：315.87 平方公尺 容納：64 人 地址：基隆市暖暖區源遠路 277 巷 23 號 電話：(02) 2457-7135</li> <li>碇內 15 號公園  面積：1000 平方公尺 容納：200 人 地址：基隆市暖暖區碇內街 100 號 電話：(02)2457-9121#101</li> </ul>	
基隆市政府 111 年 03 月 製作	

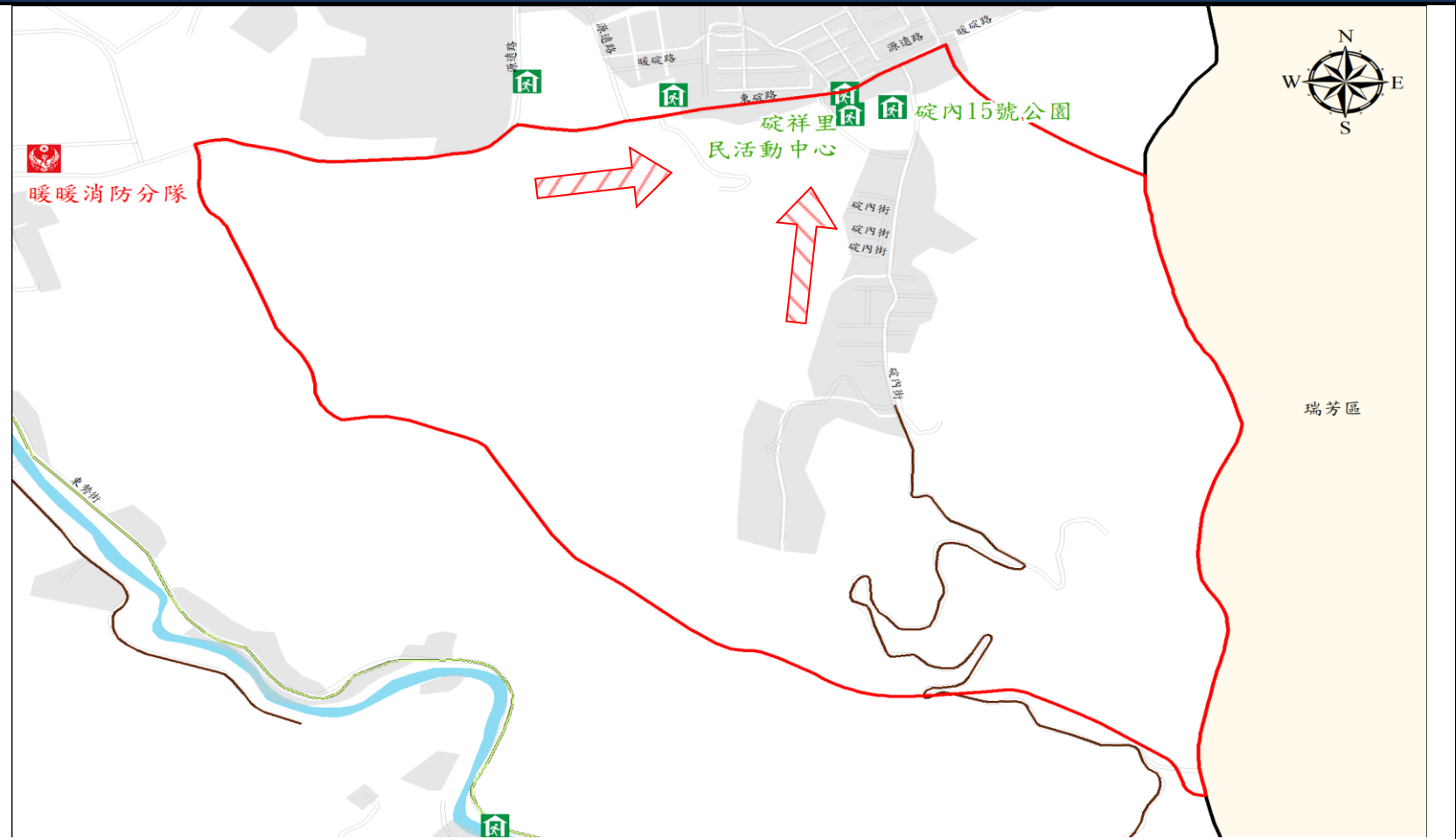


圖例	<b>避難方向</b>	<b>基本圖例與道路</b>		<b>設施</b>	<b>標示</b>	
	 疏散避難方向	 鄉(鎮、市、區)界線	 國道	 消防單位	 適用震災	 適用土石流災害
		 河流	 快速道路	 醫療院所	 適用風災	 適用坡災
		 建築區域	 省道	 警察單位	 適用水災	 適用海嘯災害
		 鐵路	 縣道	 室內避難收容處所	 適用火災	
		 鄉道				

# 1001703-0013 暖暖區碇祥里疏散避難圖

防災資訊	
鄉(鎮、市、區)界圖	
<ul style="list-style-type: none"> <li>面積 1.14 平方公里</li> <li>總人口數 6838 人</li> </ul>	
災害通報單位	
<ul style="list-style-type: none"> <li>暖暖區災害應變中心 電話:(02)2457-9121</li> <li>碇內派出所 電話:(02)2457-6080</li> <li>暖暖消防分隊 電話:(02)2457-4119</li> </ul>	
緊急聯絡人	
<ul style="list-style-type: none"> <li>碇祥里里長 馮瑞枝 電話:(02) 2457-0118 0918-591-533</li> </ul>	
防災資訊網站	
<ul style="list-style-type: none"> <li>行政院中央災害防救委員會 <a href="http://www.cdprc.ey.gov.tw/">http://www.cdprc.ey.gov.tw/</a></li> <li>農委會水土保持局 <a href="http://www.swcb.gov.tw/">http://www.swcb.gov.tw/</a></li> <li>經濟部水利署 <a href="http://www.wra.gov.tw/">http://www.wra.gov.tw/</a></li> <li>交通部公路總局 <a href="http://www.thb.gov.tw/">http://www.thb.gov.tw/</a></li> </ul>	
避難收容處所	

<ul style="list-style-type: none"> <li>碇祥里民活動中心 </li> </ul> <p>面積：425 平方公尺 容納：85 人 地址：基隆市暖暖區碇內街 100 號 電話：(02) 2457-0118</p> <ul style="list-style-type: none"> <li>碇內 15 號公園 </li> </ul> <p>面積：1000 平方公尺 容納：200 人 地址：基隆市暖暖區碇內街 100 號 電話：(02)2457-9121#101</p>
基隆市政府 111 年 03 月 製作



圖例	避難方向	基本圖例與道路		設施	標示	
	疏散避難方向	鄉(鎮、市、區)界線	國道	消防單位	適用震災	適用土石流災害
	河流	快速道路	醫療院所	適用風災	適用坡災	
	建築區域	省道	警察單位	適用水災	適用海嘯災害	
	鐵路	縣道	室內避難收容處所	適用火災		
		鄉道				



基隆市災民避難收容場所一覽表(更新日期:112年3月13日)

總計所數: 148

總計收容人數: 15,591

編號	鄉鎮市(區)	收容場所名稱	衛福部重災系統災民收容所編號	面積(平方公尺)	預估收容人數	管理人	聯絡電話	地址	應收容村里別	適用災害類型	X軸	Y軸
1	仁愛區	仁愛區公所	SC200-0001	335	167	張明雁		基隆市仁愛區光一路28號6樓	書院里	■震災■風災■水災■火災■懸浮粒危害■土石流災害■坡災■海嘯災害□核災	324289.47	2779849.634
2	仁愛區	虹橋水錦聯合里民活動中心	SC200-0002	220.914	110	李碧霞 孫立君		基隆市仁愛區仁二路53號	虹橋里 水錦里	■震災■風災■水災■火災■懸浮粒危害■土石流災害■坡災□海嘯災害□核災	325595.19	2780127.566
3	仁愛區	林泉里民活動中心	SC200-0003	102	51	駱俊雄		基隆市仁愛區復興街60巷2號	林泉里	■震災■風災■水災■火災■懸浮粒危害■土石流災害■坡災■海嘯災害□核災	325884	2779880
4	仁愛區	花崗里活動中心	SC200-0004	99	49	姜永國		基隆市仁愛區劉銘傳路11巷24弄3號	花崗里	■震災■風災■水災■火災■懸浮粒危害■土石流災害■坡災□海嘯災害□核災	325813.53	2780079.297
5	仁愛區	智仁里民活動中心	SC200-0005	126.18	63	林志堅		基隆市仁愛區延平街7號	智仁里	■震災■風災□水災■火災■懸浮粒危害■土石流災害■坡災□海嘯災害□核災	325487.54	2780072.592
6	仁愛區	和明里民活動中心	SC200-0006	361.03	180	陳建平		基隆市仁愛區仁二路137巷2弄1之3號	和明里	■震災■風災□水災■火災■懸浮粒危害■土石流災害■坡災■海嘯災害□核災	325186.43	2779985.099
7	仁愛區	忠勇里民活動中心	SC200-0007	87.86	43	林羅清梅		基隆市仁愛區愛五路6巷32號	忠勇里	□震災■風災□水災■火災■懸浮粒危害■土石流災害■坡災■海嘯災害□核災	325123.92	2780092.589
8	仁愛區	玉田里民活動中心	SC200-0008	66.6	33	闕美玉		基隆市仁愛區愛四路2巷22之1號	玉田里	■震災■風災■水災■火災■懸浮粒危害■土石流災害■坡災■海嘯災害□核災	325000.88	2780065.032
9	仁愛區	仁德里民活動中心	SC200-0009	179	89	王朝成		基隆市仁愛區孝一路82之1號2樓旁通道	仁德里	□震災■風災□水災■火災■懸浮粒危害■土石流災害■坡災□海嘯災害□核災	324739.56	2780342.513
10	仁愛區	博愛里民活動中心	SC200-0010	264	132	邱三元		基隆市仁愛區愛一路8號3樓之7	博愛里	□震災■風災■水災■火災■懸浮粒危害■土石流災害■坡災□海嘯災害□核災	324696.03	2780170.897
11	仁愛區	福仁里民活動中心	SC200-0011	82	41	林木火		基隆市仁愛區南榮路117巷31弄1號	福仁里 誠仁里	□震災■風災■水災■火災■懸浮粒危害□土石流災害□坡災■海嘯災害□核災	324989.73	2779915.598
12	仁愛區	吉仁里民活動中心	SC200-0012	94.92	47	李建德		基隆市仁愛區南新街29之6號	吉仁里	■震災■風災■水災■火災■懸浮粒危害■土石流災害■坡災■海嘯災害□核災	325039.674	2779688.237
13	仁愛區	育仁里民活動中心	SC200-0013	124.36	62	藍正信		基隆市仁愛區南榮路269巷28之1號	育仁里	□震災□風災■水災■火災■懸浮粒危害■土石流災害■坡災■海嘯災害□核災	325024.18	2779319.608

基隆市災民避難收容場所一覽表(更新日期:112年3月13日)

總計所數: 148

總計收容人數: 15,591

編號	鄉鎮市(區)	收容場所名稱	衛福部重災系統災民收容所編號	面積(平方公尺)	預估收容人數	管理人	聯絡電話	地址	應收容村里別	適用災害類型	X軸	Y軸
14	仁愛區	新忠勇里民活動中心	SC200-0014	171.92	85	林羅清梅		基隆市仁愛區仁三路3巷2弄1-1號	忠勇里	■震災■風災■水災■火災■懸浮粒危害■土石流災害■坡災■海嘯災害□核災	325073.511	2780095.862
15	仁愛區	文安里民活動中心	SC200-0015	100	50	李隆進		基隆市仁愛區仁五路20號2樓	文安里 崇文里	■震災■風災■水災■火災■懸浮粒危害■土石流災害■坡災□海嘯災害□核災	324699.756	2780118.952
16	仁愛區	兆連里民活動中心	SC200-0016	241	120	潘國龍		基隆市仁愛區獅球路25巷8號	兆連里	■震災■風災□水災■火災■懸浮粒危害■土石流災害■坡災□海嘯災害□核災	324505.42	2779862.205
17	仁愛區	獅球書院聯合里民活動中心	SC200-0017	196.45	98	林錦榮 林文肯		基隆市仁愛區獅球路50號	獅球里 書院里	■震災■風災■水災■火災■懸浮粒危害■土石流災害■坡災□海嘯災害□核災	324315.935	2779768.071
18	仁愛區	朝棟里民活動中心	SC200-0018	418.029	209	李光健		基隆市仁愛區成功一路133巷5號	朝棟里	■震災■風災□水災■火災■懸浮粒危害■土石流災害■坡災□海嘯災害□核災	324238.52	2780228.438
19	仁愛區	光華里民活動中心	SC200-0019	350	175	陳世豐		基隆市仁愛區光一路28號5樓	光華里	■震災■風災■水災■火災■懸浮粒危害■土石流災害■坡災■海嘯災害□核災	324289.47	2779849.634
20	仁愛區	明德里民活動中心	SC200-0020	134	67	許文杰		基隆市仁愛區自來街13巷5之2號	明德里	■震災■風災□水災■火災■懸浮粒危害■土石流災害■坡災□海嘯災害□核災	324515.48	2780117.59
21	仁愛區	同風里民活動中心	SC200-0021	175	87	戴學禮		基隆市仁愛區孝二路39號7樓12室(忠孝大樓)	同風里	■震災■風災■水災■火災■懸浮粒危害■土石流災害■坡災■海嘯災害□核災	324557.96	2780256.72
22	仁愛區	文昌里民活動中心	SC200-0022	165	82	王明清		基隆市仁愛區孝四路10之1號(陸橋下)	文昌里	□震災■風災□水災■火災■懸浮粒危害■土石流災害■坡災□海嘯災害□核災	324468.65	2780453.987
23	仁愛區	新店里民活動中心	SC200-0023	170	85	陳祐益		基隆市仁愛區孝一路100之1號2樓旁通道	新店里	□震災■風災■水災■火災■懸浮粒危害■土石流災害■坡災□海嘯災害□核災	324678.38	2780238.227
24	仁愛區	仁愛國小	SC200-0024	1008.35	504	吳建成		基隆市仁愛區仁二路139號	智仁里 和明里 忠勇里	□震災■風災■水災■火災■懸浮粒危害■土石流災害■坡災□海嘯災害□核災	325236.527	2780146.635
25	仁愛區	南榮國小	SC200-0025	824.34	412	總務主任薛繼明		基隆市仁愛區南榮路321號	龍門里 德厚里 曲水里 英仁里	■震災■風災■水災■火災■懸浮粒危害■土石流災害■坡災□海嘯災害□核災	325035	2779216
26	信義區	信義區公所	SC201-0001	740.01	148	殷慕婷		基隆市信義區信二路179號	轄內各里	■震災■風災■水災■火災■懸浮粒危害□土石流災害□坡災■海嘯災害□核災	325759.551	2780335.581

基隆市災民避難收容場所一覽表(更新日期:112年3月13日)

總計所數: 148

總計收容人數: 15,591

編號	鄉鎮市(區)	收容場所名稱	衛福部重災系統災民收容所編號	面積(平方公尺)	預估收容人數	管理人	聯絡電話	地址	應收容村里別	適用災害類型	X軸	Y軸
27	信義區	義昭里民活動中心	SC201-0004	588.46	118	童冠睿		基隆市信義區信二路157號	義昭里	<input checked="" type="checkbox"/> 震災 <input checked="" type="checkbox"/> 風災 <input type="checkbox"/> 水災 <input checked="" type="checkbox"/> 火災 <input checked="" type="checkbox"/> 懸浮粒危害 <input checked="" type="checkbox"/> 土石流災害 <input type="checkbox"/> 坡災 <input type="checkbox"/> 海嘯災害 <input type="checkbox"/> 核災	325890.95	2780317.432
28	信義區	智慧里民活動中心	SC201-0008	269.51	54	蔡美玉		基隆市信義區仁一路7巷61號	智慧里智誠里	<input checked="" type="checkbox"/> 震災 <input checked="" type="checkbox"/> 風災 <input type="checkbox"/> 水災 <input checked="" type="checkbox"/> 火災 <input checked="" type="checkbox"/> 懸浮粒危害 <input checked="" type="checkbox"/> 土石流災害 <input type="checkbox"/> 坡災 <input type="checkbox"/> 海嘯災害 <input type="checkbox"/> 核災	326074.25	2780113.502
29	信義區	禮東里民活動中心	SC201-0010	120	24	賴興泉		基隆市信義區東明路67巷7號	禮東里	<input checked="" type="checkbox"/> 震災 <input checked="" type="checkbox"/> 風災 <input checked="" type="checkbox"/> 水災 <input checked="" type="checkbox"/> 火災 <input checked="" type="checkbox"/> 懸浮粒危害 <input checked="" type="checkbox"/> 土石流災害 <input type="checkbox"/> 坡災 <input checked="" type="checkbox"/> 海嘯災害 <input type="checkbox"/> 核災	326883.26	2780063.472
30	信義區	東信里民活動中心	SC201-0012	177.44	36	賴珮綺		基隆市信義區東信路258巷54號	東信里	<input checked="" type="checkbox"/> 震災 <input checked="" type="checkbox"/> 風災 <input type="checkbox"/> 水災 <input checked="" type="checkbox"/> 火災 <input checked="" type="checkbox"/> 懸浮粒危害 <input checked="" type="checkbox"/> 土石流災害 <input checked="" type="checkbox"/> 坡災 <input checked="" type="checkbox"/> 海嘯災害 <input type="checkbox"/> 核災	326903.13	2780375.551
31	信義區	東光里民活動中心	SC201-0013	533	107	陳裕燦		基隆市信義區崇法街133號地下室	東光里	<input checked="" type="checkbox"/> 震災 <input checked="" type="checkbox"/> 風災 <input checked="" type="checkbox"/> 水災 <input checked="" type="checkbox"/> 火災 <input checked="" type="checkbox"/> 懸浮粒危害 <input checked="" type="checkbox"/> 土石流災害 <input type="checkbox"/> 坡災 <input checked="" type="checkbox"/> 海嘯災害 <input type="checkbox"/> 核災	327472.76	2780893.22
32	信義區	東安里民活動中心	SC201-0015	388	78	林睿騰		基隆市信義區東信路10-2號	東安里	<input checked="" type="checkbox"/> 震災 <input checked="" type="checkbox"/> 風災 <input type="checkbox"/> 水災 <input checked="" type="checkbox"/> 火災 <input checked="" type="checkbox"/> 懸浮粒危害 <input checked="" type="checkbox"/> 土石流災害 <input type="checkbox"/> 坡災 <input checked="" type="checkbox"/> 海嘯災害 <input type="checkbox"/> 核災	327457.46	2780245.602
33	信義區	孝深里民活動中心	SC201-0016	256.08	52	郭珮萱		基隆市信義區深澳坑路75號	孝深里	<input checked="" type="checkbox"/> 震災 <input checked="" type="checkbox"/> 風災 <input checked="" type="checkbox"/> 水災 <input checked="" type="checkbox"/> 火災 <input checked="" type="checkbox"/> 懸浮粒危害 <input checked="" type="checkbox"/> 土石流災害 <input type="checkbox"/> 坡災 <input checked="" type="checkbox"/> 海嘯災害 <input type="checkbox"/> 核災	329201.4	2780066.921

基隆市災民避難收容場所一覽表(更新日期:112年3月13日)

總計所數: 148

總計收容人數: 15,591

編號	鄉鎮市(區)	收容場所名稱	衛福部重災系統災民收容所編號	面積(平方公尺)	預估收容人數	管理人	聯絡電話	地址	應收容村里別	適用災害類型	X軸	Y軸
34	信義區	孝德里民活動中心	SC201-0019	282.36	57	朱志偉		基隆市信義區東峰街154號	孝德里	■震災■風災■水災□火災■懸浮粒危害■土石流災害□坡災■海嘯災害□核災	328320.23	2780457.241
35	信義區	市立體育館	SC201-0020	4084.1	817	鄧明輝		基隆市信義區信二路40-1號	轄內各里 義幸、信綠	■震災■風災□水災■火災■懸浮粒危害■土石流災害□坡災□海嘯災害□核災	326272.51	2780271.562
36	信義區	東信國小	SC201-0022	800	160	王佩蘭		基隆市信義區正信路26號	信綠里	■震災■風災■水災■火災■懸浮粒危害■土石流災害■坡災■海嘯災害□核災	326688.93	2780622.961
37	信義區	孝忠里民活動中心	SC201-0023	386.62	77	林崇道		基隆市信義區深溪路8號	孝忠里	■震災■風災■水災■火災■懸浮粒危害■土石流災害□坡災■海嘯災害□核災	328740	2780445
38	信義區	深澳國小樂活運動站	SC201-0024	266.42	53	許君詳		基隆市信義區深澳坑路55-1號	孝深里、孝岡里	■震災■風災■水災■火災■懸浮粒危害■土石流災害■坡災■海嘯災害□核災	329026	2780258
39	信義區	東光國民小學	SC201-0025	700	140	林俊魁		基隆市信義區東信路236巷16號	東信里	□震災■風災■水災□火災■懸浮粒危害□土石流災害□坡災■海嘯災害□核災	327012.2297	2780365.908
40	信義區	智誠里民活動中心	SC201-0026	175.81	30	何希華		基隆市信義區月眉路65巷2-1號	智誠里	■震災■風災■水災□火災■懸浮粒危害□土石流災害□坡災□海嘯災害□核災	326473.1501	2779751.398
41	中正區	中正區公所	SC202-0001	196	65	郭鴻章		基隆市中正區中正路236號7樓	入船里中 砂里砂灣 里正砂里 真砂里 正船里	■震災■風災■水災■火災■懸浮粒危害■土石流災害■坡災□海嘯災害□核災	326554.876	2781625.592
42	中正區	社寮里民活動中心	SC202-0002	270.28	55	范詠翔		基隆市中正區和一路155巷14號	社寮里 和寮里	□震災■風災■水災■火災■懸浮粒危害■土石流災害■坡災□海嘯災害□核災	327053.77	2783121.134
43	中正區	建國里民活動中心	SC202-0003	269.73	54	王雅蘭		基隆市中正區祥豐街467號2樓	建國里	□震災■風災■水災■火災■懸浮粒危害■土石流災害■坡災■海嘯災害□核災	327589.95	2782174.286
44	中正區	砂子里民活動中心	SC202-0004	356.35	72	陳俊宇		基隆市中正區調和街3號3樓	砂子里	□震災■風災■水災■火災■懸浮粒危害■土石流災害■坡災□海嘯災害□核災	330312.3	2781419.811
45	中正區	八斗里民活動中心	SC202-0005	204.8	41	杜劍秋		基隆市中正區八斗街57號	八斗里 長潭里	□震災■風災■水災■火災■懸浮粒危害■土石流災害■坡災□海嘯災害□核災	330324.61	2781879.136
46	中正區	砂灣里民活動中心	SC202-0006	286.76	58	簡曉東		基隆市中正區祥豐街66號3樓	砂灣里	□震災■風災■水災■火災■懸浮粒危害■土石流災害■坡災□海嘯災害□核災	327023.36	2781720.524



基隆市災民避難收容場所一覽表(更新日期:112年3月13日)

總計所數: 148

總計收容人數: 15,591

編號	鄉鎮市(區)	收容場所名稱	衛福部重災系統災民收容所編號	面積(平方公尺)	預估收容人數	管理人	聯絡電話	地址	應收容村里別	適用災害類型	X軸	Y軸
47	中正區	碧砂里民活動中心	SC202-0007	300	60	黃志強		基隆市中正區環港街84號2樓	碧砂里	<input type="checkbox"/> 震災 <input checked="" type="checkbox"/> 風災 <input checked="" type="checkbox"/> 水災 <input checked="" type="checkbox"/> 火災 <input checked="" type="checkbox"/> 懸浮粒危害 <input checked="" type="checkbox"/> 土石流災害 <input checked="" type="checkbox"/> 坡災 <input type="checkbox"/> 海嘯災害 <input type="checkbox"/> 核災	329916.19	2781627.277
48	中正區	中船、正船、入船聯合里民活動中心	SC202-0009	200	40	沈陸成		基隆市中正區中船路11號2樓	入船里 正船里 中船里	<input type="checkbox"/> 震災 <input checked="" type="checkbox"/> 風災 <input checked="" type="checkbox"/> 水災 <input checked="" type="checkbox"/> 火災 <input checked="" type="checkbox"/> 懸浮粒危害 <input checked="" type="checkbox"/> 土石流災害 <input checked="" type="checkbox"/> 坡災 <input type="checkbox"/> 海嘯災害 <input type="checkbox"/> 核災	325655.714	2781183.52
49	中正區	中濱里民活動中心	SC202-0010	200	40	謝家榮		基隆市中正區武昌街70巷23號	中濱里	<input checked="" type="checkbox"/> 震災 <input checked="" type="checkbox"/> 風災 <input type="checkbox"/> 水災 <input checked="" type="checkbox"/> 火災 <input checked="" type="checkbox"/> 懸浮粒危害 <input type="checkbox"/> 土石流災害 <input type="checkbox"/> 坡災 <input checked="" type="checkbox"/> 海嘯災害 <input type="checkbox"/> 核災	327041.88	2782442.216
50	中正區	平寮里民活動中心	SC202-0012	102.24	21	蔡淑貞		基隆市中正區和一路186號	平寮里 和憲里	<input type="checkbox"/> 震災 <input checked="" type="checkbox"/> 風災 <input checked="" type="checkbox"/> 水災 <input checked="" type="checkbox"/> 火災 <input checked="" type="checkbox"/> 懸浮粒危害 <input checked="" type="checkbox"/> 土石流災害 <input checked="" type="checkbox"/> 坡災 <input type="checkbox"/> 海嘯災害 <input type="checkbox"/> 核災	327004.28	2783171.955
51	中正區	正砂里民活動中心	SC202-0013	300	60	陳枋菱		基隆市中正區中正路211號	真砂里 正砂里	<input type="checkbox"/> 震災 <input checked="" type="checkbox"/> 風災 <input type="checkbox"/> 水災 <input checked="" type="checkbox"/> 火災 <input checked="" type="checkbox"/> 懸浮粒危害 <input checked="" type="checkbox"/> 土石流災害 <input checked="" type="checkbox"/> 坡災 <input type="checkbox"/> 海嘯災害 <input type="checkbox"/> 核災	326735.978	2781858.675
52	中正區	新豐里民活動中心	SC202-0014	112.68	23	丁麗娜		基隆市中正區新豐街482號3樓	新豐里	<input checked="" type="checkbox"/> 震災 <input checked="" type="checkbox"/> 風災 <input type="checkbox"/> 水災 <input checked="" type="checkbox"/> 火災 <input checked="" type="checkbox"/> 懸浮粒危害 <input type="checkbox"/> 土石流災害 <input type="checkbox"/> 坡災 <input checked="" type="checkbox"/> 海嘯災害 <input type="checkbox"/> 核災	329172.03	2781023.869
53	中正區	中正里民活動中心	SC202-0015	300	60	梁火龍		基隆市中正區中正路656巷146號	中正里	<input checked="" type="checkbox"/> 震災 <input checked="" type="checkbox"/> 風災 <input type="checkbox"/> 水災 <input checked="" type="checkbox"/> 火災 <input checked="" type="checkbox"/> 懸浮粒危害 <input checked="" type="checkbox"/> 土石流災害 <input checked="" type="checkbox"/> 坡災 <input checked="" type="checkbox"/> 海嘯災害 <input type="checkbox"/> 核災	327350.16	2782561.765
54	中正區	港通及正義里民活動中心	SC202-0017	130	26	林政宏 駱錫賢		基隆市中正區義一路87號7樓之1	港通里 正義里	<input type="checkbox"/> 震災 <input checked="" type="checkbox"/> 風災 <input type="checkbox"/> 水災 <input checked="" type="checkbox"/> 火災 <input checked="" type="checkbox"/> 懸浮粒危害 <input checked="" type="checkbox"/> 土石流災害 <input checked="" type="checkbox"/> 坡災 <input type="checkbox"/> 海嘯災害 <input type="checkbox"/> 核災	325286.24	2780905.359
55	中正區	中砂里民活動中心	SC202-0018	106.56	22	廖文雄		基隆市中正區正豐街50號	中砂里	<input type="checkbox"/> 震災 <input checked="" type="checkbox"/> 風災 <input type="checkbox"/> 水災 <input checked="" type="checkbox"/> 火災 <input checked="" type="checkbox"/> 懸浮粒危害 <input checked="" type="checkbox"/> 土石流災害 <input checked="" type="checkbox"/> 坡災 <input type="checkbox"/> 海嘯災害 <input type="checkbox"/> 核災	326696	2781586
56	中正區	八斗高中活動中心	SC202-0019	420	84	施麗玲		基隆市中正區新豐街100號	新豐里 新富里	<input checked="" type="checkbox"/> 震災 <input checked="" type="checkbox"/> 風災 <input checked="" type="checkbox"/> 水災 <input checked="" type="checkbox"/> 火災 <input checked="" type="checkbox"/> 懸浮粒危害 <input checked="" type="checkbox"/> 土石流災害 <input checked="" type="checkbox"/> 坡災 <input checked="" type="checkbox"/> 海嘯災害 <input type="checkbox"/> 核災	329502.46	2781523.307
57	中正區	中正國小活動中心	SC202-0020	1348.43	270	總務主任劉仕容		基隆市中正區中船路36巷4號	中船里 入船里 正船里	<input checked="" type="checkbox"/> 震災 <input checked="" type="checkbox"/> 風災 <input type="checkbox"/> 水災 <input checked="" type="checkbox"/> 火災 <input checked="" type="checkbox"/> 懸浮粒危害 <input checked="" type="checkbox"/> 土石流災害 <input checked="" type="checkbox"/> 坡災 <input checked="" type="checkbox"/> 海嘯災害 <input type="checkbox"/> 核災	325735.82	2781016.48
58	中正區	基隆海事活動中心	SC202-0021	735.42	148	總務主任楊孟山		基隆市中正區祥豐街246號	海濱里	<input type="checkbox"/> 震災 <input checked="" type="checkbox"/> 風災 <input type="checkbox"/> 水災 <input checked="" type="checkbox"/> 火災 <input checked="" type="checkbox"/> 懸浮粒危害 <input checked="" type="checkbox"/> 土石流災害 <input checked="" type="checkbox"/> 坡災 <input checked="" type="checkbox"/> 海嘯災害 <input type="checkbox"/> 核災	327780.82	2782396.236
59	中正區	和平國小活動中心	SC202-0026	500	100	陳建銘		基隆市中正區和一路84巷26號	社寮里 和憲里	<input checked="" type="checkbox"/> 震災 <input checked="" type="checkbox"/> 風災 <input checked="" type="checkbox"/> 水災 <input checked="" type="checkbox"/> 火災 <input checked="" type="checkbox"/> 懸浮粒危害 <input checked="" type="checkbox"/> 土石流災害 <input checked="" type="checkbox"/> 坡災 <input type="checkbox"/> 海嘯災害 <input type="checkbox"/> 核災	327231	2783237

基隆市災民避難收容場所一覽表(更新日期:112年3月13日)

總計所數: 148

總計收容人數: 15,591

編號	鄉鎮市(區)	收容場所名稱	衛福部重災系統災民收容所編號	面積(平方公尺)	預估收容人數	管理人	聯絡電話	地址	應收容村里別	適用災害類型	X軸	Y軸
60	中正區	八斗子環保公園	SC202-0027	1.4公頃	500	李世明專員		潮境公園(含委外停車場, 基隆市北寧路369巷內)	長潭里 八斗里 新豐里 新富里 碧砂里 砂子里	<input checked="" type="checkbox"/> 震災 <input checked="" type="checkbox"/> 風災 <input type="checkbox"/> 水災 <input checked="" type="checkbox"/> 火災 <input type="checkbox"/> 懸浮粒危害 <input type="checkbox"/> 土石流災害 <input type="checkbox"/> 坡災 <input type="checkbox"/> 海嘯災害 <input type="checkbox"/> 核災	331002	2781983
61	中正區	國立臺灣海洋大學	SC202-0028	3021	629	行政組員張文亮		基隆市中正區北寧路2號	海濱里	<input checked="" type="checkbox"/> 震災 <input type="checkbox"/> 風災 <input type="checkbox"/> 水災 <input type="checkbox"/> 火災 <input checked="" type="checkbox"/> 懸浮粒危害 <input type="checkbox"/> 土石流災害 <input type="checkbox"/> 坡災 <input type="checkbox"/> 海嘯災害 <input type="checkbox"/> 核災	328192	2782666
62	中山區	新建安民聯合里民活動中心	SC203-0002	250	50	羅聰德 高瑞堂		基隆市中山區新民路37號	新建里 安民里	<input checked="" type="checkbox"/> 震災 <input checked="" type="checkbox"/> 風災 <input type="checkbox"/> 水災 <input checked="" type="checkbox"/> 火災 <input checked="" type="checkbox"/> 懸浮粒危害 <input checked="" type="checkbox"/> 土石流災害 <input type="checkbox"/> 坡災 <input checked="" type="checkbox"/> 海嘯災害 <input type="checkbox"/> 核災	324228.98	2780475.635
63	中山區	新安平里民活動中心	SC203-0003	48.9154	10	楊榮豐		基隆市中山區安一路16號1樓	安平里	<input type="checkbox"/> 震災 <input checked="" type="checkbox"/> 風災 <input type="checkbox"/> 水災 <input checked="" type="checkbox"/> 火災 <input checked="" type="checkbox"/> 懸浮粒危害 <input checked="" type="checkbox"/> 土石流災害 <input type="checkbox"/> 坡災 <input checked="" type="checkbox"/> 海嘯災害 <input type="checkbox"/> 核災	324334.85	2780551.53
64	中山區	中山里民活動中心	SC203-0004	200	40	羅予廷		基隆市中山區中山一路219號2樓	中山里民治里	<input checked="" type="checkbox"/> 震災 <input checked="" type="checkbox"/> 風災 <input type="checkbox"/> 水災 <input checked="" type="checkbox"/> 火災 <input checked="" type="checkbox"/> 懸浮粒危害 <input checked="" type="checkbox"/> 土石流災害 <input type="checkbox"/> 坡災 <input checked="" type="checkbox"/> 海嘯災害 <input type="checkbox"/> 核災	324559.84	2780879.44
65	中山區	民治里民活動中心	SC203-0005	200	40	黃國偉		基隆市中山區中山一路219號1樓	民治里中山里	<input checked="" type="checkbox"/> 震災 <input checked="" type="checkbox"/> 風災 <input type="checkbox"/> 水災 <input checked="" type="checkbox"/> 火災 <input checked="" type="checkbox"/> 懸浮粒危害 <input checked="" type="checkbox"/> 土石流災害 <input type="checkbox"/> 坡災 <input checked="" type="checkbox"/> 海嘯災害 <input type="checkbox"/> 核災	324563.29	2780875.121
66	中山區	中興里民活動中心	SC203-0006	200	40	李進發		基隆市中山區中山二路11號	中興里	<input checked="" type="checkbox"/> 震災 <input checked="" type="checkbox"/> 風災 <input type="checkbox"/> 水災 <input checked="" type="checkbox"/> 火災 <input checked="" type="checkbox"/> 懸浮粒危害 <input checked="" type="checkbox"/> 土石流災害 <input type="checkbox"/> 坡災 <input checked="" type="checkbox"/> 海嘯災害 <input type="checkbox"/> 核災	324698.28	2781174.471
67	中山區	仁正里民活動中心	SC203-0007	250	50	陳炳楠		基隆市中山區中山二路109巷13號	仁正里	<input checked="" type="checkbox"/> 震災 <input checked="" type="checkbox"/> 風災 <input type="checkbox"/> 水災 <input checked="" type="checkbox"/> 火災 <input checked="" type="checkbox"/> 懸浮粒危害 <input checked="" type="checkbox"/> 土石流災害 <input type="checkbox"/> 坡災 <input checked="" type="checkbox"/> 海嘯災害 <input type="checkbox"/> 核災	324479.66	2781568.149
68	中山區	健民里民活動中心	SC203-0008	250	50	郭正勇		基隆市中山區健民街5號	健民里	<input checked="" type="checkbox"/> 震災 <input checked="" type="checkbox"/> 風災 <input type="checkbox"/> 水災 <input checked="" type="checkbox"/> 火災 <input checked="" type="checkbox"/> 懸浮粒危害 <input checked="" type="checkbox"/> 土石流災害 <input type="checkbox"/> 坡災 <input checked="" type="checkbox"/> 海嘯災害 <input type="checkbox"/> 核災	324369.92	2781745.029
69	中山區	通化里民活動中心	SC203-0009	450	90	徐麗玲		基隆市中山區復旦路10號	通化里	<input checked="" type="checkbox"/> 震災 <input checked="" type="checkbox"/> 風災 <input type="checkbox"/> 水災 <input checked="" type="checkbox"/> 火災 <input checked="" type="checkbox"/> 懸浮粒危害 <input checked="" type="checkbox"/> 土石流災害 <input type="checkbox"/> 坡災 <input checked="" type="checkbox"/> 海嘯災害 <input type="checkbox"/> 核災	324539.63	2782096.038
70	中山區	居仁里民活動中心	SC203-0010	275	55	洪文慶		基隆市中山區通仁街162號	居仁里	<input checked="" type="checkbox"/> 震災 <input checked="" type="checkbox"/> 風災 <input checked="" type="checkbox"/> 水災 <input checked="" type="checkbox"/> 火災 <input checked="" type="checkbox"/> 懸浮粒危害 <input checked="" type="checkbox"/> 土石流災害 <input type="checkbox"/> 坡災 <input checked="" type="checkbox"/> 海嘯災害 <input type="checkbox"/> 核災	324016.11	2781909.018
71	中山區	通明里民活動中心	SC203-0011	300	60	蘇祐平		基隆市中山區中華路46巷4號	通明里	<input checked="" type="checkbox"/> 震災 <input checked="" type="checkbox"/> 風災 <input type="checkbox"/> 水災 <input checked="" type="checkbox"/> 火災 <input checked="" type="checkbox"/> 懸浮粒危害 <input checked="" type="checkbox"/> 土石流災害 <input type="checkbox"/> 坡災 <input checked="" type="checkbox"/> 海嘯災害 <input type="checkbox"/> 核災	324427.23	2782410.795
72	中山區	協和里民活動中心	SC203-0012	250	50	張中信		基隆市中山區協和街150號	協和里	<input checked="" type="checkbox"/> 震災 <input checked="" type="checkbox"/> 風災 <input checked="" type="checkbox"/> 水災 <input checked="" type="checkbox"/> 火災 <input checked="" type="checkbox"/> 懸浮粒危害 <input checked="" type="checkbox"/> 土石流災害 <input type="checkbox"/> 坡災 <input checked="" type="checkbox"/> 海嘯災害 <input type="checkbox"/> 核災	324039.12	2783379.62

基隆市災民避難收容場所一覽表(更新日期:112年3月13日)

總計所數: 148

總計收容人數: 15,591

編號	鄉鎮市(區)	收容場所名稱	衛福部重災系統災民收容所編號	面積(平方公尺)	預估收容人數	管理人	聯絡電話	地址	應收容村里別	適用災害類型	X軸	Y軸
73	中山區	文化里民活動中心	SC203-0013	300	60	潘誼樺		基隆市中山區文化路161巷44之5號	文化里	■震災■風災■水災■火災■懸浮粒危害■土石流災害□坡災■海嘯災害□核災	323764.11	2782981.246
74	中山區	仙洞里民活動中心	SC203-0014	300	60	何銘松		基隆市中山區太白街2之3號	仙洞里	■震災■風災■水災■火災■懸浮粒危害■土石流災害□坡災■海嘯災害□核災	325250.77	2782347.725
75	中山區	太白里民活動中心	SC203-0015	200	40	鄭吉雄		基隆市中山區光華路7號2樓	太白里	■震災■風災■水災■火災■懸浮粒危害■土石流災害□坡災■海嘯災害□核災	324904.76	2782796.936
76	中山區	西華里民活動中心	SC203-0017	100	20	陳柏豪		基隆市中山區西定路102號	西華里	■震災■風災□水災■火災■懸浮粒危害■土石流災害□坡災■海嘯災害□核災	324133.413	2780781.422
77	中山區	西定里民活動中心	SC203-0018	500	100	謝萬利		基隆市中山區西定路230號3樓	西定里	■震災■風災□水災■火災■懸浮粒危害■土石流災害□坡災■海嘯災害■核災	323832.38	2781165.7
78	中山區	西康里民活動中心	SC203-0019	150	30	張繼志		基隆市中山區復興路24號	西康里	■震■風災□水災■火災■懸浮粒危害■土石流災害□坡災■海嘯災害□核災	323303.95	2781638.275
79	中山區	德和里民活動中心	SC203-0020	250	50	曾聖為		基隆市中山區復興路206號	德和里	■震災■風災□水災■火災■懸浮粒危害■土石流災害□坡災■海嘯災害□核災	323277.05	2782194.038
80	中山區	中和里民活動中心	SC203-0021	350	70	蘇彩雪		基隆市中山區中平街95號	中和里	■震災■風災□水災■火災■懸浮粒危害■土石流災害□坡災■海嘯災害□核災	322850.2	2781676.169
81	中山區	中和國小(教室)	SC203-0022	320.39	50	簡竹君		基隆市中山區中和路64號	中和里	□震災■風災■水災■火災□懸浮粒危害□土石流災害□坡災■海嘯災害□核災	322630.28	2782160.928
82	中山區	德安里民活動中心	SC203-0023	225	45	謝銘傳		基隆市中山區復興路259巷1之1號	德安里	■震災■風災■水災■火災■懸浮粒危害■土石流災害□坡災■海嘯災害□核災	323235.25	2782576.437
83	中山區	大慶活動中心(和慶)	SC203-0025	600	120	陳嘉和		基隆市中山區中和路168巷10弄27號	和慶里	□震災■風災■水災□火災■懸浮粒危害■土石流災害□坡災■海嘯災害□核災	322112.46	2782691.537
84	中山區	中山高中活動中心	SC203-0027	1263	253	林順吉		基隆市中山區文化路162號	文化里	■震災■風災■水災■火災□懸浮粒危害■土石流災害■坡災■海嘯災害□核災	323661.78	2783052.475
85	中山區	中山高中分部活動中心	SC203-0028	1000	200	鄭苑慈		基隆市中山區中山二路105巷144號	仁正里	□震災■風災■水災□火災□懸浮粒危害■土石流災害□坡災■海嘯災害□核災	324357.92	2781484.829
86	中山區	中山區公所	SC203-0029	250	50	黃惠珠		基隆市中山區文化路168號5樓	文化里	■震災■風災■水災■火災■懸浮粒危害■土石流災害□坡災■海嘯災害□核災	323543.93	2782882.062

基隆市災民避難收容場所一覽表(更新日期:112年3月13日)

總計所數: 148

總計收容人數: 15,591

編號	鄉鎮市(區)	收容場所名稱	衛福部重災系統災民收容所編號	面積(平方公尺)	預估收容人數	管理人	聯絡電話	地址	應收容村里別	適用災害類型	X軸	Y軸
87	中山區	仙洞國小活動中心	SC203-0030	383	76	陳建宏		基隆市中山區仁安街141號	仙洞里	■震災■風災□水災□火災□懸浮粒危害□土石流災害□坡災□海嘯災害□核災	325274.675	2782302.457
88	中山區	中山國小活動中心	SC203-0031	717.22	80	王雁音		基隆市中山區通仁街28號	居仁里	□震災□風災■水災□火災□懸浮粒危害□土石流災害□坡災■海嘯災害□核災	324381.218	2782139.838
89	安樂區	安樂區公所(二樓禮堂)	SC204-0001	378	76	簡翊哲		基隆市安樂區安樂路二段164號2樓	鶯安里	■震災■風災■水災■火災■懸浮粒危害■土石流災害□坡災■海嘯災害□核災	322942.19	2779378.574
90	安樂區	鶯歌里民活動中心	SC204-0002	635	127	邱美足		基隆市安樂區安樂路二段164號9樓	鶯歌里	■震災■風災■水災■火災■懸浮粒危害■土石流災害□坡災■海嘯災害□核災	322930.1	2779379.061
91	安樂區	四維里民活動中心	SC204-0003	300	60	黃雅鈴		基隆市安樂區安和一街128之1號	四維里	■震災■風災■水災■火災■懸浮粒危害■土石流災害□坡災■海嘯災害□核災	322993.51	2779912.17
92	安樂區	三民里民活動中心	SC204-0004	445	89	簡義雄		基隆市安樂區麥金路439巷2號	三民里	■震災■風災■水災■火災■懸浮粒危害■土石流災害□坡災■海嘯災害□核災	322501.75	2779935.474
93	安樂區	七賢里民活動中心	SC204-0005	270	54	鐘尚倫		基隆市安樂區安和一街10號	七賢里	■震災■風災■水災■火災■懸浮粒危害■土石流災害□坡災■海嘯災害□核災	322916.41	2779578.42
94	安樂區	興寮里民活動中心	SC204-0006	370	74	黃書筠		基隆市安樂區基金一路41號	興寮里	■震災■風災■水災■火災■懸浮粒危害■土石流災害□坡災■海嘯災害□核災	322623.32	2781031.986
95	安樂區	內寮里民活動中心	SC204-0007	635	127	嚴福神		基隆市安樂區武聖街9號	內寮里	■震災■風災■水災□火災■懸浮粒危害■土石流災害□坡災■海嘯災害□核災	320168.32	2783353.607
96	安樂區	長樂國小餐廳旁空間	SC204-0008	504	101	洪聖恩		基隆市安樂區樂利三街30巷123號	五福里	■震災■風災■水災■火災■懸浮粒危害■土石流災害□坡災■海嘯災害□核災	321954.76	2779802.154
97	安樂區	中崙里民活動中心	SC204-0009	655	131	李源林		基隆市安樂區基金二路3巷3號	中崙里 武崙里 新崙里	■震災■風災■水災■火災■懸浮粒危害■土石流災害□坡災■海嘯災害□核災	320808.93	2781803.75
98	安樂區	新西里民活動中心	SC204-0010	370	74	黃世榮		基隆市安樂區新西街106-1號	新西里	■震災■風災■水災■火災■懸浮粒危害■土石流災害□坡災■海嘯災害□核災	323316.33	2781478.64
99	安樂區	慈仁、安和里民活動中心	SC204-0011	700	140	童意鵬		基隆市安樂區安一路177巷23-1號	安和里 慈仁里 樂一里	■震災■風災■水災■火災■懸浮粒危害■土石流災害□坡災■海嘯災害□核災	323797.32	2780572.244



基隆市災民避難收容場所一覽表(更新日期:112年3月13日)

總計所數: 148

總計收容人數: 15,591

編號	鄉鎮市(區)	收容場所名稱	衛福部重災系統災民收容所編號	面積(平方公尺)	預估收容人數	管理人	聯絡電話	地址	應收容村里別	適用災害類型	X軸	Y軸
100	安樂區	武崙里民活動中心	SC204-0012	125.83	25	李文財		基隆市安樂區基金一路135巷21弄18號	武崙里	■震災■風災■水災■火災■懸浮粒危害■土石流災害□坡災■海嘯災害□核災	321543.645	2781463.158
101	安樂區	安樂國小活動中心	SC204-0013	1,368	274	總務主任謝翠娟		基隆市安樂區安一路177巷23號	永康里 嘉仁里	■震災■風災■水災■火災■懸浮粒危害■土石流災害□坡災■海嘯災害□核災	323630.14	2780393.421
102	安樂區	安樂高中活動中心	SC204-0014	875	175	總務主任王培倫		基隆市安樂區安一路360號	定國里	□震災■風災■水災■火災■懸浮粒危害■土石流災害□坡災■海嘯災害□核災	323938.26	2780773.033
103	安樂區	西川里民活動中心	SC204-0015	350	70	王忠誠		基隆市安樂區新西街1號	西川里	■震災■風災■水災■火災■懸浮粒危害■土石流災害□坡災□海嘯災害□核災	323831.23	2781094.694
104	安樂區	千城里民活動中心	SC204-0016	1,000	200	俞秀真		基隆市安樂區安一路278巷31之1號	千城里	■震災■風災■水災□火災■懸浮粒危害■土石流災害□坡災■海嘯災害□核災	323567.81	2780645.782
105	安樂區	外寮里民活動中心	SC204-0017	350	70	顏厚廣		基隆市安樂區基金一路129巷6-1號	外寮里	■震災■風災■水災■火災■懸浮粒危害■土石流災害□坡災■海嘯災害□核災	321879.11	2781356.691
106	安樂區	壯觀里民活動中心	SC204-0018	150	30	陳威竹		基隆市安樂區樂利二街62巷282號地下層	壯觀里	■震災■風災■水災■火災■懸浮粒危害■土石流災害□坡災■海嘯災害□核災	322151.84	2779404.442
107	安樂區	長樂國小活動中心	SC204-0019	1,056	212	洪聖恩		基隆市安樂區樂利三街30巷123號	長樂里 六合里	■震災■風災■水災■火災■懸浮粒危害■土石流災害□坡災■海嘯災害□核災	322077.75	2780100.654
108	安樂區	六合里民活動中心	SC204-0020	309.99	61	潘德發		基隆市安樂區樂利三街229巷5號	六合里	■震災■風災■水災■火災■懸浮粒危害■土石流災害□坡災■海嘯災害□核災	121.715093	25.127053
109	安樂區	新崙里民活動中心	SC204-0021	499.22	89	林金龍		基隆市安樂區基金一路208巷6號	新崙里	■震災■風災■水災□火災■懸浮粒危害■土石流災害□坡災■海嘯災害□核災	121.706123	25.156655
110	暖暖區	暖暖區公所5樓	SC205-0001	467	70	陳儒東		基隆市暖暖區東勢街2號	暖暖里	■震災■風災□水災■火災■懸浮粒危害■土石流災害■坡災■海嘯災害□核災	324227.223	2777081.413
111	暖暖區	八西里民活動中心	SC205-0002	54.45	11	林明傳		基隆市暖暖區八堵路35-2號	八西里	■震災■風災■水災■火災■懸浮粒危害■土石流災害■坡災■海嘯災害□核災	324230.04	2778227.398
112	暖暖區	八南里民活動中心	SC205-0003	363.24	61	陳碧琴		基隆市暖暖區源遠路27號	八南里	■震災■風災□水災■火災■懸浮粒危害■土石流災害□坡災■海嘯災害□核災	323817.24	2777991.148
113	暖暖區	暖暖里民活動中心	SC205-0004	330.94	66	陳建興		基隆市暖暖區暖暖街281巷58號	暖暖里	■震災■風災■水災■火災■懸浮粒危害■土石流災害■坡災■海嘯災害□核災	324176.07	2776736.582

基隆市災民避難收容場所一覽表(更新日期:112年3月13日)

總計所數: 148

總計收容人數: 15,591

編號	鄉鎮市(區)	收容場所名稱	衛福部重災系統災民收容所編號	面積(平方公尺)	預估收容人數	管理人	聯絡電話	地址	應收容村里別	適用災害類型	X軸	Y軸
114	暖暖區	暖暖同里民活動中心	SC205-0005	383.04	67	李傳河		基隆市暖暖區暖暖街16巷41號	暖暖同里	■震災■風災■水災■火災■懸浮粒危害■土石流災害■坡災■海嘯災害□核災	324359.14	2777228.053
115	暖暖區	暖暖西里民活動中心	SC205-0006	238.32	48	詹凱傑		基隆市暖暖區東勢街26巷69號	暖暖西里	■震災■風災■水災■火災■懸浮粒危害■土石流災害□坡災■海嘯災害□核災	324436.06	2776516.096
116	暖暖區	暖暖東里民活動中心	SC205-0007	108.9	22	林嘉萬		基隆市暖暖區東勢街54-10號	暖暖東里	■震災■風災■水災■火災■懸浮粒危害■土石流災害■坡災■海嘯災害□核災	325487.528	2775242.57
117	暖暖區	暖暖碇和里民活動中心	SC205-0008	164.56	50	林香		基隆市暖暖區暖暖路170-1號	暖暖碇和里	■震災■風災■水災■火災■懸浮粒危害■土石流災害■坡災■海嘯災害□核災	325762.165	2776599.805
118	暖暖區	暖暖碇祥里民活動中心	SC205-0009	418.7	84	馮瑞枝		基隆市暖暖區暖暖內街100號	暖暖碇祥里	■震災■風災■水災□火災■懸浮粒危害■土石流災害■坡災■海嘯災害□核災	326035.26	2776564.719
119	暖暖區	暖暖碇安里民活動中心	SC205-0010	307.99	62	余冠龍		基隆市暖暖區源遠路277巷23號	暖暖碇安里	■震災■風災■水災■火災■懸浮粒危害■土石流災害■坡災■海嘯災害□核災	326204.19	2777049.65
120	暖暖區	暖暖碇內里民活動中心	SC205-0011	236.36	48	林錦隆		基隆市暖暖區暖暖路15巷136號	暖暖碇內里	■震災■風災■水災■火災■懸浮粒危害■土石流災害■坡災■海嘯災害□核災	326026.98	2776602.896
121	暖暖區	暖暖碇內15號公園	SC205-0012	1000	200	陳儒東		基隆市暖暖區暖暖內街100號	暖暖碇祥里	■震災■風災□水災■火災□懸浮粒危害□土石流災害□坡災□海嘯災害□核災	326101	2776577
122	暖暖區	基隆高中	SC205-0013	1730.4	347	鍾定先		基隆市暖暖區源遠路20號	暖暖西里 暖暖東里 暖暖里 暖暖同里 八堵里 八中里 八西里 八南里 過港里	■震災■風災■水災■火災■懸浮粒危害■土石流災害■坡災■海嘯災害□核災	323917.4	2777905.479
123	暖暖區	暖暖碇內國中	SC205-0014	1143	500	陳正賢		基隆市暖暖區源遠路152巷75號	暖暖碇內里 暖暖碇和里 暖暖碇安里 暖暖碇祥里	■震災■風災■水災■火災■懸浮粒危害■土石流災害■坡災■海嘯災害□核災	325537	2776625
124	七堵區	長興里民活動中心	SC206-0001	260	52	姚琴富		基隆市七堵區東新街25號	長興里	□震災■風災□水災■火災■懸浮粒危害■土石流災害■坡災■海嘯災害□核災	322439.4	2776449.869

基隆市災民避難收容場所一覽表(更新日期:112年3月13日)

總計所數: 148

總計收容人數: 15,591

編號	鄉鎮市(區)	收容場所名稱	衛福部重災系統災民收容所編號	面積(平方公尺)	預估收容人數	管理人	聯絡電話	地址	應收容村里別	適用災害類型	X軸	Y軸
125	七堵區	基隆高級商工職業學校	SC206-0002	724.26	150	洪祥仁		基隆市七堵區東新街22號	長興里	■震災■風災□水災■火災■懸浮粒危害 ■土石流災害■坡災■海嘯災害□核災	322348.14	2776477.306
126	七堵區	永平里民活動中心	SC206-0004	375	90	黃朝家		基隆市七堵區崇智街13-1號	永平里 永安里	■震災■風災□水災■火災■懸浮粒危害 ■土石流災害■坡災■海嘯災害□核災	321956.37	2776988.022
127	七堵區	七堵國小活動中心	SC206-0005	3426	600	總務主任 陳冠蓉		基隆市七堵區明德一路184號	永平里 永安里 富民里	■震災■風災□水災■火災■懸浮粒危害 ■土石流災害■坡災■海嘯災害□核災	321976.7	2776794.735
128	七堵區	自強里民活動中心	SC206-0008	180	36	張仁化		基隆市七堵區自強路1號	自強里	■震災■風災□水災■火災■懸浮粒危害 ■土石流災害■坡災■海嘯災害□核災	321834.97	2777291.561
129	七堵區	六堵里民活動中心	SC206-0009	237.7	48	余良盛		基隆市七堵區工建路104巷17-2號	六堵里	□震災□風災□水災■火災■懸浮粒危害 □土石流災害■坡災■海嘯災害□核災	320793.34	2776013.865
130	七堵區	泰安里民活動中心	SC206-0010	210	45	詹仁豪		基隆市七堵區泰和街57號	泰安里	□震災□風災■水災■火災■懸浮粒危害 □土石流災害■坡災■海嘯災害□核災	321698.27	2775537.339
131	七堵區	五堵國小活動中心	SC206-0011	1787.17	220	總務主任何 俊衡		基隆市七堵區百一街25號	堵北里	■震災□風災■水災■火災■懸浮粒危害 ■土石流災害■坡災■海嘯災害□核災	319232.0385	2774989.199
132	七堵區	堵南國小活動中心	SC206-0012	600	120	總務主任吳 博煒		基隆市七堵區大德路120號	堵南里	■震災■風災□水災■火災■懸浮粒危害 ■土石流災害■坡災■海嘯災害□核災	319821.71	2775177.006
133	七堵區	堵南里民活動中心	SC206-0013	200	40	余佩儒		基隆市七堵區堵南街20-8號	堵南里	□震災□風災□水災■火災■懸浮粒危害 □土石流災害■坡災■海嘯災害□核災	319784.775	2775312.377
134	七堵區	瑪陵國小活動中心	SC206-0014	200	20	陳士文		基隆市七堵區大成街1號	瑪南里	■震災■風災□水災■火災■懸浮粒危害 ■土石流災害■坡災■海嘯災害□核災	319576.51	2778123.833
135	七堵區	瑪東里民活動中心	SC206-0015	280	56	尤羿茹		基隆市七堵區大同街29-3號	瑪東里	□震災□風災■水災■火災■懸浮粒危害 □土石流災害□坡災■海嘯災害□核災	320428.35	2779462.256
136	七堵區	瑪西里民活動中心	SC206-0016	361	73	陳美雲		基隆市七堵區大華三路75之1號	瑪西里	■震災■風災■水災■火災■懸浮粒危害 ■土石流災害■坡災■海嘯災害□核災	318309.51	2780190.45
137	七堵區	友一里民活動中心	SC206-0017	175	40	蕭雪		基隆市七堵區華新一路59-1號	友一里	□震災□風災□水災■火災■懸浮粒危害 ■土石流災害■坡災■海嘯災害□核災	317462.24	2776142.845
138	七堵區	復興國小	SC206-0018	175	35	李季儒		基隆市七堵區華新二路21號	友二里	■震災■風災□水災■火災■懸浮粒危害 □土石流災害□坡災■海嘯災害□核災	317118.04	2777830.96

基隆市災民避難收容場所一覽表(更新日期:112年3月13日)

總計所數: 148

總計收容人數: 15,591

編號	鄉鎮市(區)	收容場所名稱	衛福部重災系統災民收容所編號	面積(平方公尺)	預估收容人數	管理人	聯絡電話	地址	應收容村里別	適用災害類型	X軸	Y軸
139	七堵區	七堵行政大樓6樓	SC206-0019	1000	200	馮及安		基隆市七堵區光明路21號6樓	正光里 正明里	<input checked="" type="checkbox"/> 震災 <input checked="" type="checkbox"/> 風災 <input checked="" type="checkbox"/> 水災 <input checked="" type="checkbox"/> 火災 <input checked="" type="checkbox"/> 懸浮粒危害 <input checked="" type="checkbox"/> 土石流災害 <input checked="" type="checkbox"/> 坡災 <input checked="" type="checkbox"/> 海嘯災害 <input type="checkbox"/> 核災	321732.188	2776296.844
140	七堵區	百福里民活動中心	SC206-0020	200	40	何孟翰		基隆市七堵區實踐路263號	百福里	<input type="checkbox"/> 震災 <input type="checkbox"/> 風災 <input type="checkbox"/> 水災 <input checked="" type="checkbox"/> 火災 <input checked="" type="checkbox"/> 懸浮粒危害 <input type="checkbox"/> 土石流災害 <input checked="" type="checkbox"/> 坡災 <input checked="" type="checkbox"/> 海嘯災害 <input type="checkbox"/> 核災	320104.76	2775719.737
141	七堵區	百福國中活動中心	SC206-0021	600	191	陳靜婷		基隆市七堵區福五街1號	百福里	<input checked="" type="checkbox"/> 震災 <input checked="" type="checkbox"/> 風災 <input type="checkbox"/> 水災 <input type="checkbox"/> 火災 <input checked="" type="checkbox"/> 懸浮粒危害 <input checked="" type="checkbox"/> 土石流災害 <input checked="" type="checkbox"/> 坡災 <input checked="" type="checkbox"/> 海嘯災害 <input type="checkbox"/> 核災	320475.71	2775226.398
142	七堵區	長安里民活動中心	SC206-0023	300	60	陳栓基		基隆市七堵區長安街31號	長安里	<input type="checkbox"/> 震災 <input type="checkbox"/> 風災 <input type="checkbox"/> 水災 <input checked="" type="checkbox"/> 火災 <input checked="" type="checkbox"/> 懸浮粒危害 <input type="checkbox"/> 土石流災害 <input checked="" type="checkbox"/> 坡災 <input checked="" type="checkbox"/> 海嘯災害 <input type="checkbox"/> 核災	319887.13	2774495.87
143	七堵區	瑪南里民活動中心	SC206-0024	302.5	75	蘇陳素花		大華二路11之2號	瑪南里	<input checked="" type="checkbox"/> 震災 <input checked="" type="checkbox"/> 風災 <input checked="" type="checkbox"/> 水災 <input checked="" type="checkbox"/> 火災 <input checked="" type="checkbox"/> 懸浮粒危害 <input checked="" type="checkbox"/> 土石流災害 <input checked="" type="checkbox"/> 坡災 <input checked="" type="checkbox"/> 海嘯災害 <input type="checkbox"/> 核災	320061.65	2777599.87
144	七堵區	正光里民活動中心	SC206-0025	80	20	許正聲		東新街2號之1號3樓	正光里	<input checked="" type="checkbox"/> 震災 <input checked="" type="checkbox"/> 風災 <input checked="" type="checkbox"/> 水災 <input checked="" type="checkbox"/> 火災 <input checked="" type="checkbox"/> 懸浮粒危害 <input checked="" type="checkbox"/> 土石流災害 <input checked="" type="checkbox"/> 坡災 <input checked="" type="checkbox"/> 海嘯災害 <input type="checkbox"/> 核災	322021.42	2776347.6
145	七堵區	友二里民活動中心	SC206-0026	250.46	62	蘇秋福		華新二路35之1號	友二里	<input checked="" type="checkbox"/> 震災 <input checked="" type="checkbox"/> 風災 <input checked="" type="checkbox"/> 水災 <input checked="" type="checkbox"/> 火災 <input checked="" type="checkbox"/> 懸浮粒危害 <input checked="" type="checkbox"/> 土石流災害 <input checked="" type="checkbox"/> 坡災 <input checked="" type="checkbox"/> 海嘯災害 <input type="checkbox"/> 核災	317207.84	2777932.05
146	七堵區	永安里民活動中心	SC206-0027	297.01	74	陳君治		崇孝街48號	永安里	<input checked="" type="checkbox"/> 震災 <input checked="" type="checkbox"/> 風災 <input checked="" type="checkbox"/> 水災 <input checked="" type="checkbox"/> 火災 <input checked="" type="checkbox"/> 懸浮粒危害 <input checked="" type="checkbox"/> 土石流災害 <input checked="" type="checkbox"/> 坡災 <input checked="" type="checkbox"/> 海嘯災害 <input type="checkbox"/> 核災	321599.54	2776861.81
147	七堵區	富民里民活動中心(新)	SC206-0028	281.7	70	吳明宗		8鄰崇義街11號	富民里	<input checked="" type="checkbox"/> 震災 <input checked="" type="checkbox"/> 風災 <input checked="" type="checkbox"/> 水災 <input checked="" type="checkbox"/> 火災 <input checked="" type="checkbox"/> 懸浮粒危害 <input checked="" type="checkbox"/> 土石流災害 <input checked="" type="checkbox"/> 坡災 <input checked="" type="checkbox"/> 海嘯災害 <input type="checkbox"/> 核災	322237.88	2776898.31
148	七堵區	正明里民活動中心	SC206-0029	80	20	謝連堂		東新街2號之1號4樓	正明里	<input checked="" type="checkbox"/> 震災 <input checked="" type="checkbox"/> 風災 <input checked="" type="checkbox"/> 水災 <input checked="" type="checkbox"/> 火災 <input checked="" type="checkbox"/> 懸浮粒危害 <input checked="" type="checkbox"/> 土石流災害 <input checked="" type="checkbox"/> 坡災 <input checked="" type="checkbox"/> 海嘯災害 <input type="checkbox"/> 核災	322021.42	2776347.6



## 附錄 9、鄉（鎮、市、區）「水災危險潛勢地區保全計畫」參考範本格式

參考範例格式如下

### ○○鄉（鎮、市、區）「水災危險潛勢地區保全計畫」

#### 一、目的

依據中華民國 103 年 1 月 29 日總統華總一義字第 10300013721 號令制定公布「流域綜合治理特別條例」第 11 條第 1 項規定，各該地方目的事業主管為防範氣候變遷導致之災害，應訂定防災應變計畫。各直轄市、縣(市)政府依「災害防救法」第 20 條第 1 項規定，原已訂有地區災害防救業務計畫，包括減災、整備、應變及復建等防救災等各階段計畫重點工作。

為進行水患防治工作，除加速推動流域整體治理外，並加強推動流域綜合治理計畫之避洪減災非工程措施，落實全民自主防災行動，持續推動及輔導水患自主防災社區、健全水情及災情資訊網絡，以及擴增移動式抽水機能量，提升防救災能量，並掌握轄內水災危險潛勢地區，及其保全住戶、保全對象，俾於颱風豪雨期間，及時有效疏散撤離保全對象（居民）至安全避難處所，以保障居民生命財產安全。

#### 二、轄內水災危險潛勢地區及保全對象

本 鄉（鎮、市、區） 參考 ○○縣(市) 淹水潛勢圖、歷年調查容易淹水地點（村里）及有實際執行水災疏散撤離之區域，列為水災危險潛勢地區。

依據水災危險潛勢地區、保全對象、避難處所及疏散撤離緊急通報人（村里長）等資料，製作成「水災危險潛勢地區保全計畫表」（如附表一），並依保全計畫表所列各水災危險地點製作疏散避難地圖（如附圖一至○）。

同時建立轄內或蒐集鄰近避難收容所資訊（如附表二）及建立保全對象清冊（包括弱勢族群或護理之家）（如附表三）。

#### 三、疏散避難人員編組與分工

【由各鄉鎮市區依現行規定或實務運作，簡要說明編組與分工（如附表○）。  
如依○○鄉災害應變中心作業要點（如附錄○）】

#### 四、疏散撤離作業程序

【由各鄉鎮市區依現行規定或實務運作，簡要說明疏散撤離作業流程，包括撤離如何決策、命令下達、如何通知撤離民眾、如何執行、收容所開設、回報等。如依○○鄉○○作業規定（如附錄○）】

#### 五、其他事項

【未納入前四項之事項，可分條列說明】

附錄 9-附表 1、○鄉(鎮、市、區)水災危險潛勢地區保全計畫表

水災危險潛勢地區 (鄉鎮市區-村里)	保全 戶數	保全人數	避難處所	避難所 地址	避難所 聯絡人	聯絡電話	村里長 (撤離通 報)	聯絡電話
<p><b>本表內容製作如各欄位說明</b></p> <p>*潛勢地區必須填註 <u>鄉鎮市區</u> 及 <u>村里</u>，如屬局部地點或道路亦應註明所屬 <u>村里</u>。</p> <p>*潛勢地區必須配合疏散避難地圖，如水災地點多，可分割多張。</p>	填寫戶數	填寫人數 *僅填寫人數，另必須詳細造冊(包含弱勢族群或護理之家等)。 *上述保全對象清冊，為中央災害防救訪評工作查核項目。	填寫避難處所	填寫避難處所地址	填寫避難所管 理人姓 名	填寫避難所管 理人行動電話 或急難時可聯 繫之電話	村里長 姓名 *村里長為 疏散負 責人， 執行 範圍 (個 資應 列)	*辦公室電話 或行動電話
× ×鎮六安里	150	520	○○國小				黃○○	06-xxxxxxx
× ×鎮建南里	100	400	○○國小				莊○○	0933xxxxxx
× ×鎮忠仁里			○香客大樓				王○○	
× ×鎮子龍里			○○國小				黃○○	
× ×鎮頂部里			○活動中心				林○○	

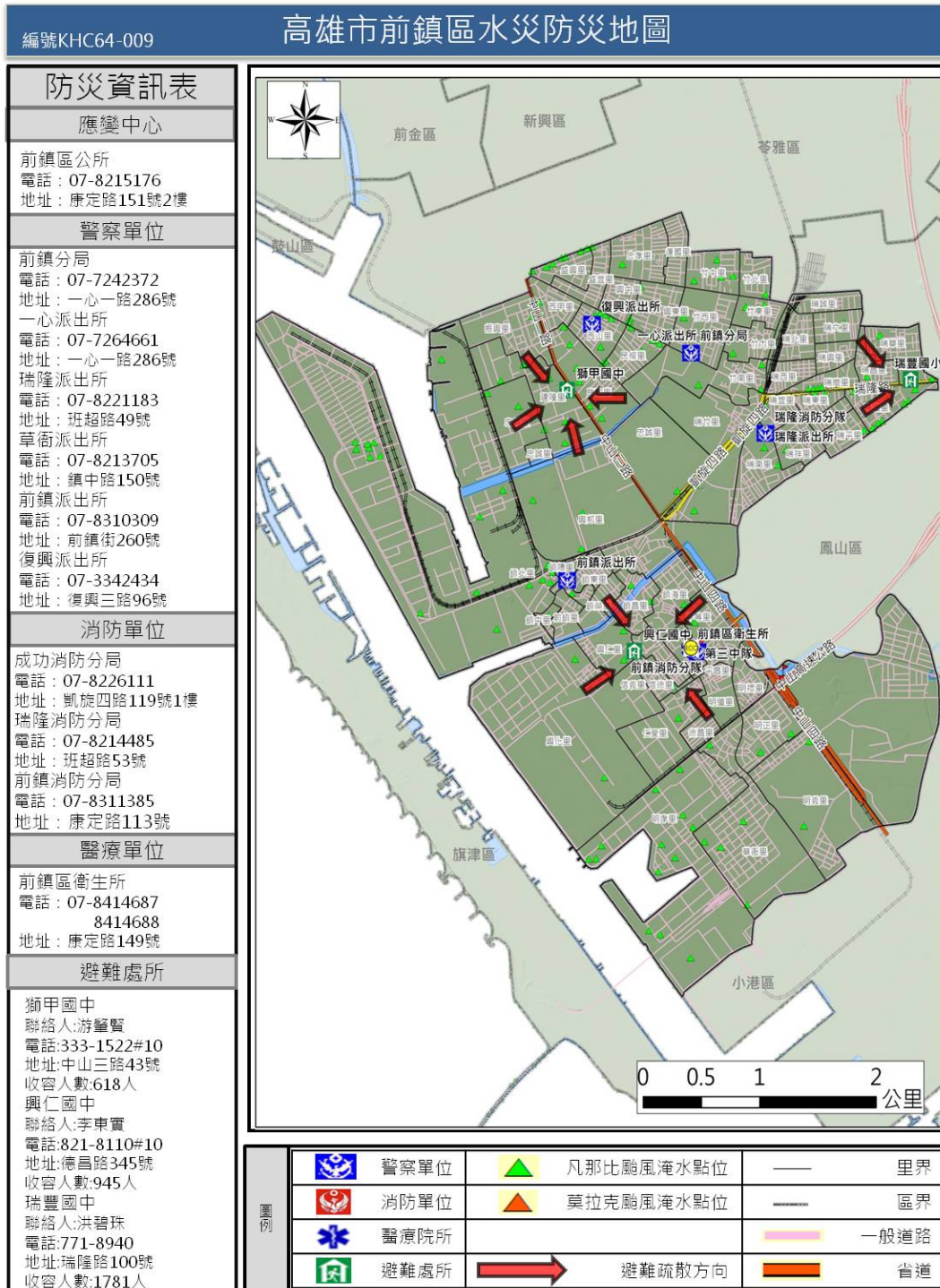
附錄 9 - 附表 3、○鄉(鎮、市、區)水災危險潛勢地區保全對象清冊

(必列，中央災害訪評查核重點，惟須注意個資保護)

(依現行格式製作)

附錄 9 - 附表 ○、○○○○○

附錄 9 - 附圖 1、○○鄉(鎮、市、區)○○村里 水災疏散避難地圖



附錄 9 - 附圖 2、○○鄉(鎮、市、區)※※村里 水災疏散避難地圖

附錄 9 - 附圖 3、○○鄉(鎮、市、區)**村里 水災疏散避難地圖

## 附錄 9 - 附圖 9、各級政府災時對疏散撤離之作業分工事項表(必列)

(行政院秘書處 99 年 8 月 16 日院臺忠字第 0990102203 號函)

單位 執行內容	中央政府	縣(市)政府	鄉(鎮、市)所	村里	備註
1. 提供地方警戒資訊	◎ (給縣市)	○ (給鄉鎮)	○ (給村里)		含公路通阻與封橋封路資訊
2. 劃定管制區	△ (協助縣市)	◎ (負責劃定)	○ (協助縣市)		管制區禁止民眾進入活動
3. 劃定應撤離村里		○ (協助鄉鎮)	◎ (負責劃定)		
4. 建立應撤離名冊		△ (協助並確認)	○ (綜整名冊)	◎ (統籌負責)	鄉(鎮、市)公所應調派必要行政人力，協助村里進行調查作業。
5. 收容場所準備	△ (其他支援)	○ (協助並確認)	◎ (統籌負責)		含各類物資之整備
6. 提供交通工具	△ (其他支援)	◎ (統籌負責)	○ (協助)		
7. 下達疏散撤離命令並通知應撤離村里		○ (協助鄉鎮)	◎ (統籌負責)		
8. 通知應撤離民眾			○ (協助並確認)	◎ (統籌負責)	由警政、消防系統共同協助村里辦理通知民眾撤離事宜(含集合時間及地點之通知)。
9. 回報中央疏散情形		◎ (統籌負責)	○ (協助)		輸入 EMIC 災情系統
10. 通知民眾返家		△ (交通支援)	◎ (統籌負責)	○ (協助並確認)	

備註：◎-主辦、○-協辦、△-支援

附錄○○、(其他自行增列)



附錄 10、基隆市水災災害疏散撤離權責分工表

權責單位	工作事項
警察局	<ol style="list-style-type: none"> <li>1. 配合災害應變中心指揮官公告劃設一定區域範圍，執行限制或禁止人民進入或命其離去措施。</li> <li>2. 由各地警察機關執行受災區域之警戒治安維護與秩序維持等相關事項。</li> <li>3. 於受災區域實施交通管制，禁止非救災車輛進入災區，並執行警戒區及媒體採訪區管制作業。</li> <li>4. 於災區發現傷亡屍體應指派鑑識人員支援，就發現地點、死亡狀況逐一編號照相與紀錄，並迅速通報檢察官相驗。</li> <li>5. 協調所屬地方檢察機關執行罹難者屍體身份確認及相驗工作。</li> </ol>
消防局	<ol style="list-style-type: none"> <li>1. 依颱風災害緊急應變小組作業要點成立災害緊急應變小組。</li> <li>2. 啟動消防查報與通報作業系統。</li> </ol>
衛生局	<ol style="list-style-type: none"> <li>1. 協調責任醫院派人協助衛生所人員參與緊急醫療工作。</li> <li>2. 規劃、設立與運作災區救護站，進行緊急醫療作業。</li> <li>3. 醫療機構與醫事人員之指揮調派、醫療器材及藥品之供應調度及提供災區緊急醫療與後續醫療照顧事項。</li> <li>4. 隨時記錄、彙整傷患人數、傷病情形、傷患緊急醫療救護處置及癒後情形等資料。</li> </ol>
民政處	<ol style="list-style-type: none"> <li>1. 啟動民政查報與通報作業系統。</li> <li>2. 依已建置之緊急避難疏散機制及程序，進行避難疏散。</li> <li>3. 視災情狀況，由災害應變中心統一發佈避難疏散通知。</li> <li>4. 加強村里廣播宣導與告知民眾避難需要注意事項之通知。</li> <li>5. 動員各鄉鎮市公所民政體系之村里長及村里幹事，進行民眾避難疏散勸導工作，並協調警察、消防單位協助進行避難疏散作業。</li> </ol>
社會處	<ol style="list-style-type: none"> <li>1. 視災情狀況，由災害應變中心統一開設避難場所。</li> <li>2. 進行災民收容所分配、布置與管理事項。</li> <li>3. 執行災民登記、收容、編管、服務、救濟、慰問與遣散等事宜。</li> <li>4. 進行災害避難所指定、分配布置管理事項。</li> <li>5. 掌控災時狀況與收容人數，進行救濟物資之緊急發放。</li> </ol>

權責單位	工作事項
工務處	<ol style="list-style-type: none"> <li>1. 通知鄉鎮市成立災害應變中心，執行各項災害應變處理事宜。</li> <li>2. 通報各鄉鎮市公所檢查所轄水閘門維持正常操作，備妥砂包、太空包等防汛備料；並預先完成移動式抽水機之測試運轉及待命。</li> <li>3. 指揮協調搶險、搶修需用防汛器材、機具及支援人力之調度。</li> <li>4. 通報各所屬施工中之工程，若有防汛缺口須立即妥為處置，並啟動相關應變機制。</li> <li>5. 各項災情掌控彙整及通報作業。</li> <li>6. 去除道路上的障礙物，以協助受災民眾疏散及搶救災車輛、機具進入受災區域。</li> <li>7. 辦理道路、橋樑、堤防、河川設施搶修、災情查報、傳遞與統計事宜。</li> <li>8. 調用車輛配合災民疏散接運、救災人員、器材、物資之運輸事項。</li> <li>9. 調用車輛進行病患接送、救災人員、器材、物資之運輸事項。</li> </ol>

附錄 11、基隆市水災應變參考警戒水位位置及水位值表

站碼	站名	水系	位置	一級警戒水位 (公尺)	二級警戒水位 (公尺)	97TM2-X	97TM2-Y
水利署	碇內	基隆河	基隆市暖暖區	28.1	25.1		
	暖江橋	基隆河	基隆市暖暖區	24.9	21.9		
	大華橋	基隆河	基隆市七堵區	20.7	17.3		
	五堵	基隆河	基隆市七堵區	17.4	14.4		
基隆市	水源橋	基隆河	暖暖區暖暖街 16 巷 70 號旁。	24.0	22.0		
	華江家園	基隆河	源遠路 86 巷 16 號旁。	2.0	1.5		
	南榮河	基隆河	仁愛區南榮路 60 號旁。	1.5	1.0		
	新民橋	基隆河	安樂區樂一路 81 巷 62 號前。	1.5	1.0		
	觀音橋	基隆河	中山區安一 107 號旁。	2.0	1.5		
	中崙里	武崙溪	中崙里武崙國小對面。	2.0	1.5		

## 附錄 12-1、經濟部移動式抽水機運用及維護管理作業要點

經濟部 97 年 12 月 10 日經水字第 09704606460 號函

- 一、經濟部(以下簡稱本部)為運用調度、維護管理移動式抽水機(以下簡稱抽水機)，特訂定本要點。
- 二、本要點適用範圍包含本部所屬機關、內政部、直轄市、縣(市)政府及鄉(鎮、市、區)公所所有之抽水機。
- 三、抽水機以財產所有機關為管理機關；以實際控制運用之機關(構)、法人、團體為使用單位。

前項管理機關應負責抽水機之維護及更新，使用單位應負責抽水機之操作、保管及供應運轉油料。
- 四、使用單位應將抽水機編號、口徑、管理機關名稱、使用單位名稱、保管地點及專責保管人員姓名及聯絡電話之相關基本資料依附表一格式建檔，於每年汛期前送直轄市、縣(市)主管機關彙轉本部水利署。

使用單位為本部水利署所屬機關者，應於前項規定期限前，將基本資料逕送本部水利署。

本部水利署應將前二項彙整資料建置成資料庫。
- 五、抽水機資料有異動或其他狀況時，管理機關及使用單位應通報本部水利署。

使用單位於颱風豪雨期間，應將抽水機運用狀況依附表二格式定時通報轄管水災災害防救業務主管機關之應變中心或小組。
- 六、直轄市、縣(市)政府於每年汛期前，應參考淹水潛勢分析及歷年淹水事件，完成抽水機預布規劃，納入水災危險潛勢地區保全計畫，並報本部備查。
- 七、抽水機運用時機如下：
  - (一)中央氣象局發布豪、大雨特報或海上或海上陸上颱風警報期間之淹水或缺水事件。
  - (二)旱災期間缺水事件。
  - (三)政府機關、行政法人及公法人業務範圍之淹水或缺水事件。
  - (四)其他因事涉多數人公益或影響民眾生活之重大淹水或缺水事件。

抽水機應以運用於重大災害搶救為優先。
- 八、抽水機運用之種類如下：
  - (一)待命：使用單位因應災害潛勢，將抽水機上車，以便隨時出動。
  - (二)出勤：使用單位依第七點所列事件，派遣抽水機進行抽水作業，且於完成抽水作業後歸建。
  - (三)調用：管理機關或使用單位依第七點所列抽水事件，派遣抽水機長期協助其他政府機關、行政法人或公法人作業。
  - (四)調度：管理機關或直轄市、縣(市)政府基於整體災害搶救需要，指派抽水機進



行待命、出勤或調用之作業。

使用單位因其他單位申請派遣支援之抽水機出勤時間超過六個月以上時，得將該抽水機之使用單位變更為申請支援單位。

九、 颱風豪雨應變期間，抽水機待命及出勤之作業原則如下：

(一)警報發布後，警戒區內使用單位得依權責考量、管理機關通報、本部或本部水利署應變小組通報，預布抽水機，並維持適當抽水機組待命，待命之抽水機一旦接獲淹水災害通報後，應於十分鐘內，出勤抽水作業。

(二)各級水災災害防救業務主管機關接獲災情資訊後，應依權責通報使用單位，視災情狀況出動抽水機救災。

(三)使用單位自有抽水機組不足以因應災情時，得申請轄管水災災害防救業務主管機關調度支援。

(四)各管理機關及使用單位接獲行政院災害防救委員會(中央災害應變中心)、本部(本部災害應變小組)、本部水利署(本部水利署災害應變小組)通報，調度其所有或使用之抽水機時，非有正當理由不得拒絕，且應儘速將調度所需抽水機運至指定地點，向指定單位、人員報到。

(五)第三款之支援申請，如係重大緊急事件，得跨級申請之。但應副知轄管水災災害防救業務主管機關。

抽水機出勤後，使用單位應立即將出勤、預定抵達抽水地點、啟動抽水作業時間、操作人員姓名及聯絡電話回報轄管水災災害防救業務主管機關，並副知本部水利署應變小組。

十、 非屬颱風豪雨期間，抽水機待命、出勤及調用之調度，由各管理機關或使用單位自行為之，惟不得影響防災緊急調度。

為因應災害或緊急事件需求之調度者，其作業原則依前點辦理。

十一、依第九點規定申請支援之抽水機，申請單位應提供出勤地點、災害情形、受災範圍、排放地點、所需機組數量及型號、報到地點、受理報到人員連絡資料(含姓名、電話、職稱)，並供應運轉油料及人員餐飲。

抽水機依第九點待命及出勤期間，不得採用任何方式將抽水機組或其附件固定，減損機組機動救災之功能。

十二、使用單位應製作抽水機運作及淹水災情歷程資料備查。

各級水災災害防救業務主管機關應隨時派員查核、督導抽水機作業情形。

十三、依第九點申請支援之申請單位，應於災害減輕或消除後，立即歸還抽水機。但管理機關或使用單位認為無支援必要時，得主動召回抽水機，並告知申請單位。

前項使用單位應確認歸還之抽水機設備完整且功能正常。如有故障或損壞，申請單位應負責修復；無法修復時，應負責賠償。

十四、抽水機出勤時應由公務人員專責監控；一處地點至少應由一位專責人員隨同出勤。

前項專責人員，原則由使用單位派遣，惟經協調得由申請單位派遣之。

第一項地點範圍，一處最大以一村(里)為限。但依其範圍專責人員足以掌控抽水機

之運作使用者，不在此限。

支援直轄市、縣（市）政府之抽水機，報到後，申請之直轄市、縣（市）政府應變中心指揮官應指派第一項之專責人員；惟同一淹水處跨兩以上直轄市、縣（市）者，由本部水利署指派所屬機關人員擔任第一項之專責人員。

十五、管理機關每年應編列抽水機維護保養經費。

抽水機於防汛期間發生故障時，管理機關得協調使用單位先行墊付修理。

十六、管理機關應指派專人負責機組設備維護保養等工作，定期辦理所有抽水機之維護保養工作，並記錄保養、運轉資料備查。

管理機關及使用單位之維護保養工作得委外辦理。

十七、使用單位應指派專人負責管理、運轉及保管機組設備。

十八、本部得定期督導各管理機關及使用單位抽水機之運用、維護管理紀錄及維護保養經費編列情形，並納入年度防災績效考評。經本部評選優良者，得建議予相關人員適當之獎勵。



附表二

○○豪雨（或颱風）應變期間移動式抽水機填報表（範例）

請於颱風豪雨應變期間，每日兩次分別於上午10:00及下午6:00前將資料更新分別 Email 至經濟部應變小組及所屬各河川局（倘無更新亦請回傳），必要時本部將視需要請貴單位隨時提供。

備註：1. 預布數量：表示調用至各縣市政府或鄉鎮公所之抽水機 2. 故障：表示無法抽水待修之抽水機 3. 出勤：表示抽水機已運送至抽水地點並安裝完妥（包含已固定在抽水地點者），隨時可抽水 4. 待命（未出勤）：表示仍未載送到抽水地點 5. 支援數量：表示指派至該區支援之數量 6.倘若有更新請以**斜體粗黑字**表示。 列印時間：00/00/00 00:00

移動式抽水機現況一覽表（請於適當欄位打「√」）

編號	使用單位	聯絡人（或保管人）	所在地點	待命		出勤		
				故障	正常	抽水中	停機	故障
四河-15	彰化縣政府彰化市		彰化縣政府 彰化市 彰化清潔隊				√	
四河-16	彰化縣政府和美鎮		彰化縣政府 和美鎮 彰化市南興街 47-5 號		√			
四河-17	彰化縣政府和美鎮		彰化縣政府 和美鎮 彰化市南興街 47-5 號		√			
四河-35	彰化縣政府大城鄉		彰化縣政府 大城鄉 西港臨時抽水站				√	



## 附錄 12-2、經濟部淹水災害通報作業要點

經濟部 98 年 4 月 10 日修訂

- 一、經濟部（以下簡稱本部）為使本部水利署暨所屬機關、內政部、行政院農業委員會以及各直轄市與縣（市）政府辦理水災災害防救業務計畫（以下簡稱水災防救計畫）之災情蒐集及通報作業有所依循，特訂定本要點。
- 二、各級水災災害防救業務主管機關應蒐集及查證淹水災情，並立即通報相關權責機關，進行救災作業。
- 三、各級水災災害防救業務主管機關應建立水利單位人員巡察、民眾傳遞、媒體監看及其他通報機制，並得建立防汛隊等多元化災情蒐集、查報管道，以及時掌握淹水災害災情。
- 四、直轄市、縣（市）政府應於每年防汛期前，完成災害應變中心淹水災情巡察、通報及查證人員編組，並報本部備查。  
鄉（鎮、市、區）公所應於每年防汛期前，完成災害應變中心淹水災情巡察、通報及查證人員編組，並報直轄市、縣（市）政府備查。
- 五、前點編組人員之職掌如下：
  - （一）災情巡察人員：巡察轄管範圍，主動察覺災情。
  - （二）災情通報人員：通報災情予權責機關。
  - （三）災情查證人員：確認由民眾傳遞及媒體傳播災情之正確性。
- 六、直轄市及縣（市）政府應依水災防救計畫及第三點規定，於轄區內易積淹水鄉（鎮、市、區）組成防汛隊，協助淹水災情巡察、通報及查證作業。  
前項防汛隊得併同於依河川管理辦法規定組成之防汛搶險隊，亦得優先由直轄市、縣（市）轄區內之義警民防組織、巡守隊、救難組織編成。
- 七、防汛隊應協助直轄市、縣（市）政府執行下列任務：
  - （一）轄區內水情與淹水災情之巡察、查證及通報作業。
  - （二）轄區內水利設施之巡察。
  - （三）轄區水利設施防汛搶險工作之執行。
- 八、直轄市、縣（市）政府應定期辦理淹水災情巡察、查證、通報人員及防汛隊隊員之教育訓練及演練。  
直轄市、縣（市）政府應於每年汛期後，辦理淹水災情巡察、查證、通報人員及防汛隊與其隊員之成效考核。考核優異者得報經本部覆核後，由本部發給獎金及獎狀之鼓勵。  
前項考核要點由直轄市、縣（市）政府依權責訂之；覆核及獎勵要點由本部另訂之。
- 九、各級政府機關為蒐集災情應設置災情通報專線，提供民眾主動告知或其他單位（機構）通報災情。
- 十、直轄市、縣（市）政府、鄉（鎮、市、區）水災災害防救業務主管機關蒐集之災情資訊，應依附件一格式彙整後，屬市區排水（含下水道）淹水災患者，應通報內政部；屬

農田灌溉排水及野溪淹水災受害者，應通報行政院農業委員會；屬河川、區域排水淹水災受害者，應通報本部。

前項淹水災害屬通報內政部及行政院農業委員會者，應同時副知本部，俾彙整通報行政院災害防救委員會。

中央管河川及區域排水之淹水災受害者，應由本部水利署所屬機關依附件一格式彙整通報本部。

十一、內政部、行政院農業委員會及本部於中央災害應變中心一級及二級開設期間應將彙整之災情，逕送中央災害應變中心及本部應變小組統籌運用。

十二、各級水災災害防救業務主管機關自民眾告知、媒體監看或其他單位（機構）通報知悉災情時，應立即指派或通知權責機關指派災情查證人員或防汛隊隊員，依附件二格式進行查證作業。

查證人員或防汛隊隊員應將查證結果，立即通報指派機關。經查災情有誤時，權責機關應予澄清。

十三、各級水災災害防救業務主管機關除應持續追蹤災情處置情形，及依附件三格式填報災情處置情形外，並應依第十點規定程序通報行政院災害防救委員會或依第十一點陳報中央災害應變中心。

前項災情追蹤，俟災情排除或不影響交通與重要生活機能後，解除列管。

十四、本要點所訂災情通報程序詳如附圖。

十五、本部應訂定業務督導計畫，於每年汛期前，督導及檢查直轄市、縣(市)政府及本部水利署所屬機關，辦理淹水災情蒐集、通報及查證業務之整備狀況與執行成效。

附件一

## 淹水災害通報單（範例）

傳受單位		通報時間	年 月 日 時 分		
<input type="checkbox"/> 經濟部部長 <input type="checkbox"/> 經濟部水利署署長 <input type="checkbox"/> 經濟部水利署水利防災中心 <input type="checkbox"/> 內政部營建署 <input type="checkbox"/> 行政院農業委員會水土保持局 <input type="checkbox"/> 行政院農業委員會農田水利處 <input type="checkbox"/> 交通部中央氣象局 <input type="checkbox"/> 災害防救科技中心		通報別	<input type="checkbox"/> 初報 <input type="checkbox"/> 續報 <input type="checkbox"/> 結報		
		通報單位	經濟部		
		電話	(02) 37073110 (02) 37073119	傳真	(02) 37073124
副知單位					
<input type="checkbox"/> 行政院災害防救委員會					
發生時間	年 月 日 午 時 分				
災害地點					
發生原因					
災情狀況					
影響情形	淹水長度 _____ 公尺、寬度 _____ 公尺、深度 _____ 公分 <input type="checkbox"/> 人車尚可通行 <input type="checkbox"/> 人車無法通行 <input type="checkbox"/> 民宅積水				
應行處置措施	1. 查證災情並追蹤列管處置情形。 2. 抽水機調派情形。 3. 處置情形持續回報本部。				
備註	請定時將最新處置情形回報本部至災情況狀解除為止。				

附件二

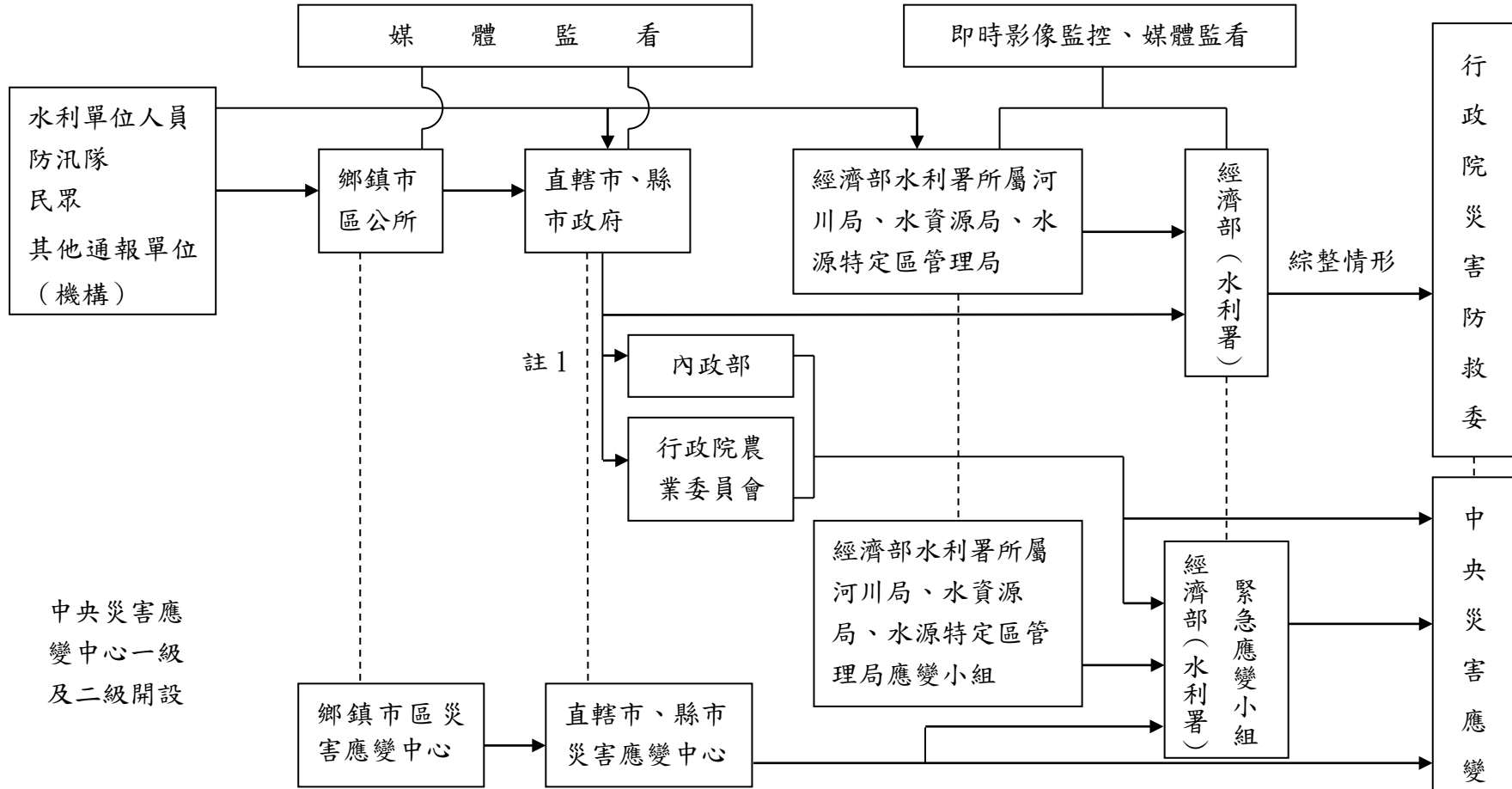
豪雨淹水災情查報處置表

豪雨淹水災情查報處置表				
氣象基本資料	時間			
	地點			
	單位			
	累積降雨量 (事後補紀錄)			
查詢及回復對象	時間		查詢結果	<input type="checkbox"/> 無災情
	單位			<input type="checkbox"/> 有災情(續填下面欄位) 列管案號: _____
	姓名			
	電話			
淹水時間				
淹水地點				
淹水情形	長 _____ m、寬 _____ m、深 _____ cm			
影響層面	影響人車通行	<input type="checkbox"/> 有 <input type="checkbox"/> 無		
	住宅淹水	<input type="checkbox"/> 有 <input type="checkbox"/> 無		
處置情形	聯絡人姓名電話			
	協勤人員姓名電話			
	抽水機派遣情形	出動單位		
		帶隊人員姓名電話		
		規格		
		數量		
		出動時間		
		抵達時間		
		開始抽水時間		
完成淹水抽除時間				





# 淹水災害通報流程圖



註一：屬市區排水（含下水道）淹水災害者，通報內政部；屬農田灌溉排水及野溪淹水災害者，通報行政院農業委員會；屬河川、區域排水淹水災害者，通報經濟部；前述災情應同時副知經濟部。

註二：各級水災災害防救業務主管機關知悉災情，應立即指派或通知權責機關指派災情查證人員查證。查證人員或防汛隊隊員查證結果，應立即通報指派機關。經查災情有誤時，權責機關應予澄清。

註三：各級水災災害防救業務主管機關應持續追蹤災情處置情形，通報行政院災害防救委員會或陳報中央災害應變中心。俟災情排除或不影響交通與重要生活機能後，解除列管。

## 附錄 12-3、各級政府災時對疏散撤離之作業分工事項表

(行政院秘書處 99 年 8 月 16 日院臺忠字第 0990102203 號函 )

單位  執行內容	中央政府	縣(市) 政府	鄉(鎮、市) 公所	村里	備註
1. 提供地方警戒資訊	◎ (給縣市)	○ (給鄉鎮)	○ (給村里)		含公路通阻與封橋封路資訊
2. 劃定管制區	△ (協助縣市)	◎ (負責劃定)	○ (協助縣市)		管制區禁止民眾進入活動
3. 劃定應撤離村里		○ (協助鄉鎮)	◎ (負責劃定)		
4. 建立應撤離名冊		△ (協助並確認)	○ (綜整名冊)	◎ (統籌負責)	鄉(鎮、市)公所應調派必要行政人力，協助村里進行調查作業。
5. 收容場所準備	△ (其他支援)	○ (協助並確認)	◎ (統籌負責)		含各類物資之整備
6. 提供交通工具	△ (其他支援)	◎ (統籌負責)	○ (協助)		
7. 下達疏散撤離命令並通知應撤離村里		○ (協助鄉鎮)	◎ (統籌負責)		
8. 通知應撤離民眾			○ (協助並確認)	◎ (統籌負責)	由警政、消防系統共同協助村里辦理通知民眾撤離事宜(含集合時間及地點之通知)。
9. 回報中央疏散情形		◎ (統籌負責)	○ (協助)		輸入 EMIS 災情系統
10. 通知民眾返家		△ (交通支援)	◎ (統籌負責)	○ (協助並確認)	

備註：◎-主辦、○-協辦、△-支援

## 附錄 12-4、經濟部水災災害支援協助處理項目及程序要點

中華民國九十年一月四日經（九〇）水字第八九三一二四二二號函頒

中華民國九十三年三月十七日經授水字第09320220950號函修正

中華民國九十九年十一月二十六日經授水字第09920224410號函修正

- 一、本要點依災害防救法第三十四條第三項規定訂定之。
- 二、直轄市、縣（市）政府、鄉（鎮、市、區）公所或其他災害防救有關單位（機關）應於汛期前完成必要的防汛搶險器材準備。
- 三、水災災害發生或有發生之虞，直轄市、縣（市）政府或其他災害防救有關單位（機關）有下列情形者，應依直轄市縣（市）政府災害防救相互支援協定作業規定，先行啟動直轄市、縣（市）政府間支援防救作業。倘無法因應處理災害時，得請求經濟部（以下簡稱本部）提供支援協助：
  - （一）災害搶險、搶修器材不足者。
  - （二）工程或處理技術需要協助者。
  - （三）災害範圍跨越直轄市、縣（市），需協調辦理者。
  - （四）需請求其他機關支援協助者。
- 四、請求支援協助得依下列程序之一為之：
  - （一）向本部災害緊急應變小組請求支援協助。
  - （二）向本部水利署災害緊急應變小組請求支援協助。
  - （三）就近向本部水利署所屬各區水資源局或各地河川局災害緊急應變小組請求支援協助。
- 五、本部各級災害緊急應變小組接獲支援協助之請求後，應立即協調支援協助措施。當支援任務完成後，本部災害緊急應變小組應將災害情形及處理經過，彙整陳報中央災害應變中心備查。

前項支援協助之請求得以書面或電話方式為之，並應保留紀錄備查。



- 六、請求支援單位(機關)所申請之防汛搶險器材，應於災害結束後歸還；無法歸還時，應支付補充防汛搶險器材所需之費用。但本部通報另有規定或雙方另行協議者不在此限。
- 七、請求支援單位(機關)對於所需支援項目之運輸，應自備運輸工具及人力。
- 八、支援直轄市、縣(市)政府或其他災害防救有關單位(機關)處理災害應變事宜所需經費，由請求支援單位(機關)依據災害防救法第四十三條相關規定支應辦理；如仍有不足，再報由本部依前述規定辦理。
- 九、直轄市、縣(市)政府、鄉(鎮、市、區)公所或其他災害防救有關單位(機關)於汛期前對於防汛搶險器材應完成檢查，本部對於防汛搶險器材準備情況進行評比。
- 十、直轄市、縣(市)政府或其他災害防救有關單位(機關)接獲本部協調支援協助者，應充分配合。

## 附錄 12-5、身心障礙者在自然災害中的保護與安全保障

中華民國一百零七年一月十九日經授水字第 10720201150 號函

請地方政府於擬定「水災危險潛勢地區保全計畫」時，能參考聯合國身心障礙者權利公約（CRPD）國際審查委員於初次國家報告國際審查會議建議在擬訂、實施與評估減災措施時，確保身心障礙者及其代表組織充分參與，包括使用無障礙通訊技術。在此類措施中納入身心障礙婦女、兒童及原住民觀點，特別是智能/心理社會障礙、聽覺障礙、視聽覺障礙方面。俾以強化身心障礙者在自然災害中的保護與安全保障。

### 一、一般原則

- (一) 尊重個人的固有尊嚴和個人的自主，包括自由作出自己的選擇，以及個人的自立。
- (二) 不歧視。
- (三) 充分有效地參與和融入社會。
- (四) 尊重差異，接受身心障礙是人的多樣性和人性的一部分。
- (五) 機會均等。
- (六) 無障礙。
- (七) 男女平等。
- (八) 尊重身心障礙兒童逐漸發展的能力並尊重身心障礙兒童保持其身份特徵的權利。

二、督促轄內各區公所，辦理相關水患防災意識說明會，並與身心障礙單位訪談及普查，並適時提供相關的教育訓練。

三、建立身心障礙名冊，由區公所及里長，適時關懷，並提供積淹水資訊，及通訊設備操作。

四、每半年定期辦理講習，邀請專家學者，針對現地進行環境踏查，並介紹遭遇狀況時如何解決。以提升身心障礙人員抗災避災減災措施、加強自主防災應變能力、激發自主防災意識。

五、建立淹水時，疏散撤離標準操作機制，並且實地演練操作。

針對身心障礙者、獨居長者製作「易懂易讀版-防災資訊手冊」和  
防災宣導，讓其取得最新災害動態及災情資訊，以保護自身安全。

豪雨或颱風警報期間皆可撥打以下電話了解相關災害資訊

## 災害期間相關查詢電話

單位	電話	地址
基隆市災害應變中心	02-24288913	
各區在害應變中心	02-24566171(七堵)	
各鄰里里長電話	02-XXXXXXX	
各鄰里避難處所	02-XXXXXXX	
各鄰里警消電話	02-XXXXXXX	

**謹記“ 攜帶聯繫電話”**

若您需要協助時撥打“ **119**” 請記得告知以下資訊：

您的姓名

您所在位置

目前災情概況

並請保持連繫狀態，已利警消人員到場協助





